




沼津市告示第10号

地方自治法（昭和22年法律第67号）第260条第1項の規定により、土地区画整理法（昭和29年法律第119号）第103条第4項の規定による東駿河湾広域都市計画千本地区土地区画整理事業下河原工区についての換地処分の公告があった日の翌日から別紙のとおり本市内の字の区域をもって町を新設し、及び町の区域を変更する旨、地方自治法第260条第2項の規定により告示する。

令和2年1月15日

沼津市長 頼重秀



## 別紙

### 1 下小路町を新設する区域

大字本字浅間町南側 243の6の一部、248の2の一部、249の1の一部、249の2の一部、250の一部、251の1の一部、字下小路町 342の1の一部、342の2の一部、342の3から342の5まで、342の7の一部、342の8から342の11まで、342の13の一部、342の14の一部、342の15から342の17まで、342の18の一部、342の19から342の26まで、347の1から347の15まで、350の1から350の34まで、350の36から350の53まで、354の1から354の25まで、367の1、367の2、396の2の一部及びこれらの区域に隣接介在する道路、水路である公有地の全部、並びに字浅間町 259、字下小路町 342の1から342の5まで、347の1から347の4まで、347の8、347の9に隣接する字浅間町南側の道路、水路である公有地の一部、字下小路町南側 348の1から348の12まで、357の2から357の7まで、358の3の一部、358の4、358の5、359の3の一部、360の1、360の2、360の3の一部、360の4から360の6まで、361の1、361の3、362、363の1、364、365、366の1、366の2、368、369、370の1、370の2、371、372の一部、373の一部及びこれらの区域に隣接介在する道路、水路である公有地の全部、字下小路町北側 378の一部、379、380、393の1から393の3まで、395の2の一部、字下小路町東側 381から383まで、384の1の一部、384の2の一部、385の1の一部、385の2の一部、386の1、386の2及びこれらの区域に隣接する道路、水路である公有地の全部、字下小路町西側 388の1の一部、388の2の一部、389の一部、390、391の1、391の1の2、391の2、391の3、392、字新町南側 399の1の一部、400の1の一部、406の4の一部、字宮町西側 426の3の一部、字宮町 433の1の一部、433の5の一部、433の11の一部、433の13から433の15までの各一部、433の16から433の18まで、433の20、433の21、437の1の一部、437の5、437の6、438の1、438の3から438の7まで、439の1、439の3、440の1から440の4まで、440の5から440の7までの各一部、440の8、440の9、440の10の一部、440の15、440の16、440の17の一部、440の18、441の1の一部、441の24の一部、441の27の一部、441の28の一部、441の41の一部、字浅間町 259の一部及びこれに隣接する水路である公有地の全部、旭町18の1の一部、18の4の一部、18の6の一部、18の7の一部、18の12か

ら18の14までの各一部、18の17の一部、18の19から18の21までの各一部、42の1から42の6までの各一部、43の1から43の5までの各一部、44の一部、46の1の一部、46の2、46の3の一部、46の4から46の8まで及びこれらの区域に隣接介在する道路、水路である公有地の一部

## 2 宮町を新設する区域

大字本字仲町東側 159の5の一部、160の6の一部、160の7の一部、161の2の一部、161の3の一部、162の1の一部、162の2、162の3の一部及びこれらの区域に隣接する道路である公有地の全部、字下小路町南側 372の一部、373の一部、374、375の1から375の4まで、376、377、字下小路町北側 378の一部、字下小路町東側 384の1の一部、384の2の一部、385の1の一部、字新町南側 406の1の一部、406の4の一部、407の1の一部、407の2、407の4の一部、407の5、408の1の一部、409の1の一部、410の1の一部、410の2の一部、字宮町西側 419の1の一部、419の2、420の1、420の2、421の1、421の2、422の1、422の2、423の1から423の3まで、424の1、424の2、425の1、425の2、426の1、426の2、426の3の一部、426の5から426の8まで、426の10、427の1、427の2、428の1、428の2、429の1、429の2、430の1、430の2、431の1から431の4まで、432の1、432の3、432の4及びこれらの区域に隣接介在する道路である公有地の全部、字宮町 433の1の一部、433の5の一部、433の6から433の10まで、433の11の一部、433の12、433の13から433の15までの各一部、437の1の一部、437の7、440の5から440の7までの各一部、440の10の一部、440の11から440の14まで、441の1の一部、441の2、441の6、441の10から441の23まで、441の24の一部、441の27の一部、441の28の一部、441の29から441の38まで、441の40、441の41の一部、442の1の一部、442の3、442の4、442の7から442の13まで、442の14の一部及びこれらの区域に隣接介在する道路である公有地の全部、字宮町東側 446の一部、447、448の1の一部、448の2の一部、449の1、449の2、450の1から450の4まで、451の1から451の3まで、452の1、452の4、453の1から453の4まで、454の1から454の5まで、455の1から455の10まで、456の1、456の2、457の1から457の9まで、458の1、458の2、459の1から459の3まで、459の5の一部、459の6、459の7、460の1、460の2、461の1、

461の2、462の一部及びこれらの区域に隣接介在する道路である公有地の一部、  
字下河原町 463の1の一部、463の3、463の4の一部、463の5の一部、463の  
6から463の10まで、464の1の一部、464の2の一部、464の4の一部、464の  
8の一部、466の6の一部、466の7の一部、466の12の一部、466の13の一部及  
びこれらの区域に介在する道路である公有地の全部、並びに字下河原町 463の3、  
463の6から463の10までの地先の字下河原町西側の道路である公有地の一部、字  
下河原町北側 501の一部、502の一部、旭町41の1の一部、41の5の一部、42の1  
の一部及びこれらの区域に隣接介在する道路、水路である公有地の一部

### 3 下河原町一丁目を新設する区域

大字本字宮町 442の1の一部、442の14の一部、字宮町東側 459の5の一部、  
462の一部、字下河原町 463の1の一部、463の4の一部、463の5の一部、464  
の1の一部、464の2の一部、464の4の一部、464の5から464の7まで、464  
の8の一部、464の9、464の10、465の1から465の3まで、465の7から465  
の15まで、466の1、466の2、466の4、466の5、466の6の一部、466の7  
の一部、466の8から466の11まで、466の12の一部、466の13の一部、466の14、  
467の1から467の10まで、510の2、527及びこれらの区域に隣接介在する道路、  
水路である公有地の全部、字下河原町西側 468、469の1、469の2、470、471、  
472の1、472の2、473、474の1、474の2、475から477まで、478の1、  
478の2、479、480の1、480の2、481の1、481の2、482の1、482の2、  
483の1、483の3から483の11まで、485の1から485の4まで、487の1、  
487の2、488、489、490の1、490の2、491の1から491の3まで、491の  
5、492の1から492の3まで、493の1から493の5まで、494、495の1、  
495の3、498から500まで、528、529の1から529の3まで、530、531、  
532の1から532の4まで及びこれらの区域に隣接介在する道路である公有地の一  
部、並びに498から500までに隣接する字宮町東側の道路である公有地の一部、字  
下河原町北側 501の一部、502の一部、503、字下河原町東側 504、505、506の  
509の2  
1、506の2、507、508、509の1、510の1、511から513まで、514の1、  
510の1  
514の2、515の1、516から519まで、520の1、520の3から520の5まで、  
521の1、521の2、522の1、522の2、523の1、523の2、524の1、524

の2、525の1、525の2、526の1、526の2及びこれらの区域に隣接介在する道路である公有地の全部、字天王小路1144の4、1144の5及びこれらの区域に隣接する水路である公有地の全部、字下河原街出口1146の1、1146の7から1146の34まで、1147の1の一部、1147の5、1155、1156、1157の1、1157の2、1158の1の一部、1158の2の一部及びこれらの区域に隣接介在する道路、水路である公有地の一部、旭町41の1の一部、41の2から41の4まで、41の5の一部及びこれらの区域に隣接する道路、水路である公有地の一部、下河原町12、13、14の1、14の2及びこれらの区域に隣接介在する道路、水路である公有地の一部

#### 4 下河原町二丁目を新設する区域

大字本字下河原街出口1146の5、1147の1の一部、1147の6から1147の8まで、1148の1、1148の2の一部、1148の3から1148の5まで、1148の7から1148の20まで、1150の4、1150の7、1150の9、1150の11から1150の19まで、1158の1の一部、1158の2の一部、1159の1から1159の3まで、1160の1から1160の5まで、1161の1、1161の2、1162、1163の1、1163の2、1164の1から1164の4まで、1165の1から1165の3まで、1166の2、1167の1、1167の2、1168の1から1168の3まで、1169の1、1169の2、1170、1171の1、1171の2、1172の1から1172の3まで、1173の1、1173の2、1174、1175の1、1175の2、1176の1、1176の2、1177の1から1177の4まで、1179の1から1179の4まで、1180の3、1180の4、1181の1、1181の2、1182の1、1182の2及びこれらの区域に隣接介在する道路である公有地の一部、下河原町18の2の一部、18の3の一部、18の7から18の9までの各一部、18の11から18の14までの各一部、18の15から18の20まで、18の21から18の24までの各一部、79の一部、80、81の1から81の6まで、82の一部、83の1から83の5までの各一部、84の1、84の2、85から87まで、88の1から88の5まで、89、90の1、90の2、91から93までの各一部、94の1、94の2、95の一部、96の1、96の2、97の1、97の2、98の一部、99から111まで、112の1、112の2、113の1から113の4まで、114、115、116の1、116の2、117の1から117の8まで、118から120まで、121の1、121の3、121の4、123の1から123の4まで、124の1、124の2及びこれらの区域に隣接介在する道路である公有地の一部、並びに下河原町123の1に隣接する国有地の全部

#### 5 下河原町三丁目を新設する区域

大字本字三反深1102の1、1104の1、1104の2、字下河原街出口1147の1の一部、1148の2の一部及びこれらの区域に隣接する道路である公有地の全部、下河原町15の1から15の4まで、17、18の1、18の2の一部、18の3の一部、18の4から18の6まで、18の7から18の9までの各一部、18の11から18の14までの各一部、18の21から18の24までの各一部、19の1から19の4まで、20、21の1から21の19まで、22の1、22の2、23の1から23の33まで、24の1から24の20まで、25から27まで、28の1から28の3まで、28の5、29の1から29の9まで、30、31の1、31の2、32の1、32の3から32の14まで、32の17、35の3、39の一部、40の一部、41の1の一部、41の2、42の一部、43の1の一部、43の2から43の4まで、43の5の一部、43の6の一部、44の1、44の2の一部、44の3の一部、44の4、45から50まで、51の1、51の2、52の2、53の1から53の4まで、54の1から54の4まで、56、57の1から57の8まで、58の1、58の2、59の1、59の2、60の1、60の3、61、63の1から63の7まで、64、65の1、65の2、66、67の1、67の2、68の1、68の2、69の1、69の2、70の1、70の2、71の1から71の18まで、72の1、72の3から72の11まで、73の1から73の5まで、74、75の1、75の2、76の1から76の4まで、77の1、77の2、78、79の一部、82の一部、83の1から83の5までの各一部、91から93までの各一部、95の一部、98の一部及びこれらの区域に隣接する道路、水路である公有地の一部、下河原町39に隣接する常盤町二丁目の道路である公有地の一部

#### 6 幸町に編入する区域

大字本字浅間町南側 261の1の一部、261の4の一部、261の7の一部及びこれらの区域に隣接する道路である公有地の全部、字出口町南側 310の1、310の2、311、312の1、312の2、313の1、313の3から313の5まで、314の1、315の1、316の1、316の3、316の4、317の1、318の1、319の1、320の1、320の4から320の18まで、322の1、322の3、323の1、324の1、324の3から324の7まで、325の1、326の1、326の3、327の1、327の3、327の4、328の1、329の1、330の1、331の1、332の1、333の1、333の2、336の1、337の1の一部、338の1の一部、338の2、338の4、339の4の一部及びこれらの区域に隣接する道路、水路である公有地の全部、字出口町 334の1から334の3まで、334の5から334の8まで、335の1、335の2、335の4から335の8まで、340の1、340の3、340の4、341の1、341の2、

341の5、341の8から341の13まで及びこれらの区域に隣接介在する道路である  
公有地の一部、字前田 874の1の1の1、874の3から874の5まで、874の7、  
874の8、874の10、874の11、874の21から874の91まで、874の94から874の  
114まで及びこれらの区域に隣接介在する道路、水路である公有地の全部、字下  
一丁田 884の2、885の1から885の3まで、886の1、886の3、886の5、886  
の6、887の1から887の3まで、888の1、888の6、888の7、888の9、  
888の10、888の13から888の15まで、888の17から888の19まで、888の21及び  
これらの区域に隣接介在する道路、水路である公有地の一部、字浅間町 260の一部  
及びこれに隣接する水路である公有地の全部、旭町1の1の一部及びこれに隣接す  
る道路である公有地の全部

#### 7 旭町に編入する区域

大字本字宮町 440の17の一部、旭町1の3の地先の大字本字下一丁田の道路であ  
る公有地の一部

#### 8 浅間町に編入する区域

大字本字浅間町南側 243の1、243の2、243の4、243の5、243の6の一部、  
243の7から243の11まで、243の13から243の18まで、244、245の1から245  
の3まで、247、248の1、248の2の一部、249の1の一部、249の2の一部、  
250の一部、251の1の一部、251の3から251の5まで、252の1、252の3か  
ら252の8まで、253、254の1、254の2、255の1、256の1、257の1、  
258の1、258の2、261の1の一部、261の4の一部、261の7の一部及びこれ  
らの区域に隣接する道路、水路である公有地の一部、字出口町南側 337の1の一部、  
338の1の一部、339の1、339の4の一部及びこれらの区域に隣接する道路であ  
る公有地の全部、字浅間町 260の地先の字出口町の道路である公有地の一部、字下  
小路町 342の1の一部、342の2の一部、342の6、342の7の一部、342の13の  
一部、342の14の一部、342の18の一部、396の2の一部、字下小路町南側 358の  
3の一部、359の3の一部、360の3の一部及びこれらの区域に隣接する道路、水  
路である公有地の全部、字浅間町南側 243の5、243の11に隣接する字下小路町南  
側の道路、水路である公有地の一部、字下小路町北側 395の2の一部、字新町南側  
397の1から397の4まで、398、399の1から399の3までの各一部、400の2  
の一部及びこれらに隣接する道路である公有地の全部、字浅間町 259の一部、260

の一部及びこれらの区域に隣接する水路である公有地の一部、字浅間町 260の地先の字下一丁田の道路、水路である公有地の一部、旭町5の1の一部、字浅間町 259、260の地先の旭町の道路である公有地の一部

#### 9 新町へ編入する区域

大字本字仲町東側 159の1の一部、159の3、159の4の一部、160の1の一部、160の2、160の4、161の2の一部、161の3の一部及びこれらの区域に隣接する道路である公有地の全部、字下小路町東側 385の2の一部、字下小路町東側 386の1に隣接する道路、水路である公有地の全部、字下小路町西側 387、388の1の一部、388の2の一部、389の一部、字新町南側 399の1から399の3までの各一部、400の1の一部、400の2の一部、400の3、401の1、401の2、402の1、402の2、403の1、403の2、404の1から404の3まで、405の1から405の3まで、406の1の一部、406の2、406の3、406の4の一部、406の5、407の1の一部、407の3、407の4の一部、408の1の一部、408の2、409の1の一部、409の2、410の1の一部、410の2の一部、410の3及びこれらの区域に隣接介在する道路、水路である公有地の全部、字宮町西側 419の1の一部

#### 10 仲町に編入する区域

大字本字仲町東側 159の1の一部、159の4の一部、159の5の一部、160の1の一部、160の3、160の6の一部、160の7の一部、161の3の一部、162の1の一部、162の3の一部及びこれらの区域に隣接する道路である公有地の全部、字宮町 444の1から444の4まで、字宮町東側 445、446の一部、448の1の一部、448の2の一部及びこれらの区域に隣接介在する道路である公有地の全部



#### 11 常盤町三丁目に編入する区域

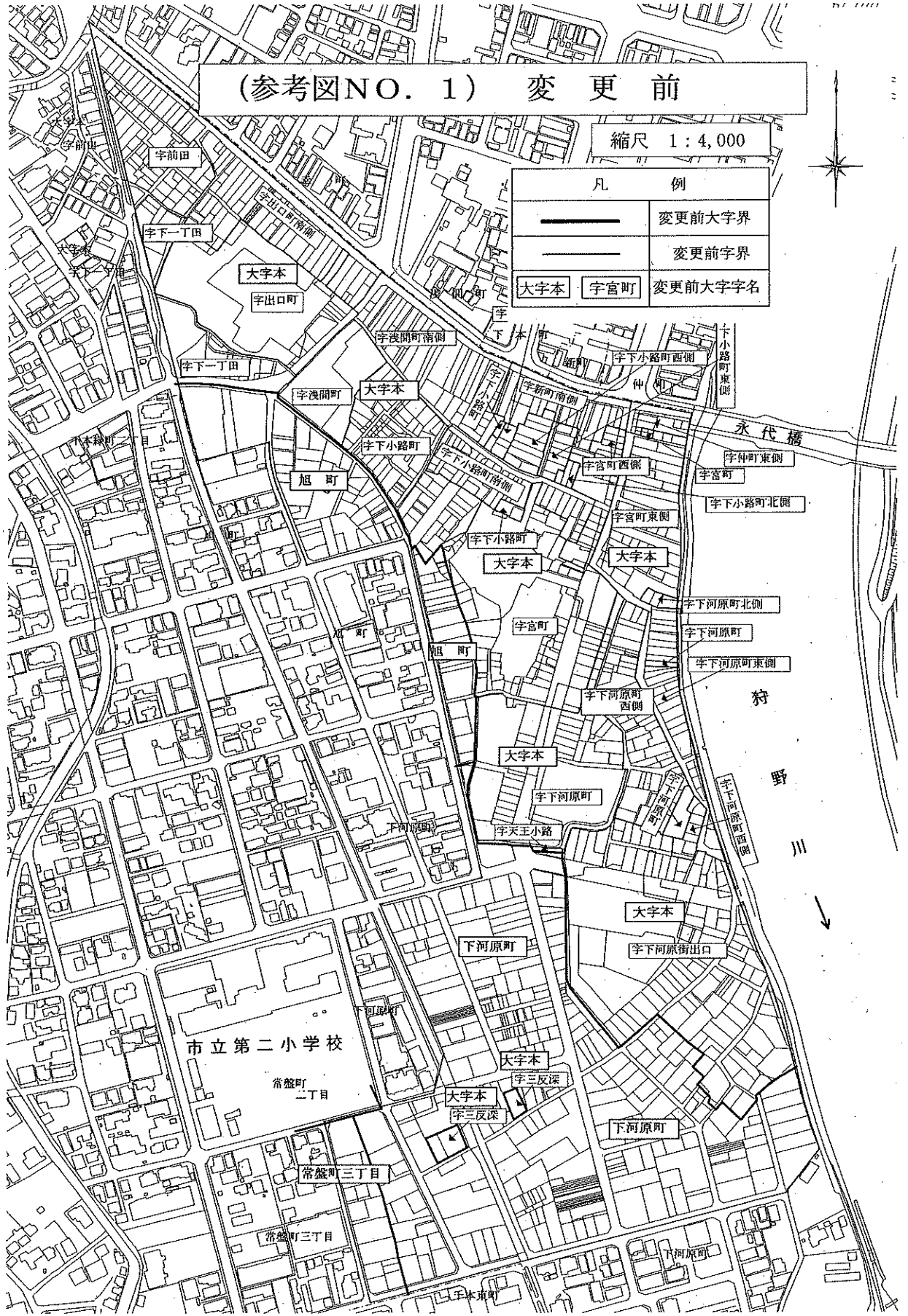
下河原町39の一部、40の一部、41の1の一部、42の一部、43の1の一部、43の5の一部、43の6の一部、44の2の一部、44の3の一部及びこれらの区域に隣接する道路、水路である公有地の全部、下河原町39、常盤町三丁目26の1に隣接する常盤町二丁目の道路である公有地の一部



(参考図NO. 1) 変更前


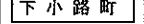
縮尺 1 : 4,000

凡 例		
	変更前大字界	
	変更前字界	
大字本	字宮町	変更前大字字名



(参考図NO. 2) 変更後

縮尺 1 : 4,000

凡 例	
	変更後町界
	変更後町名

