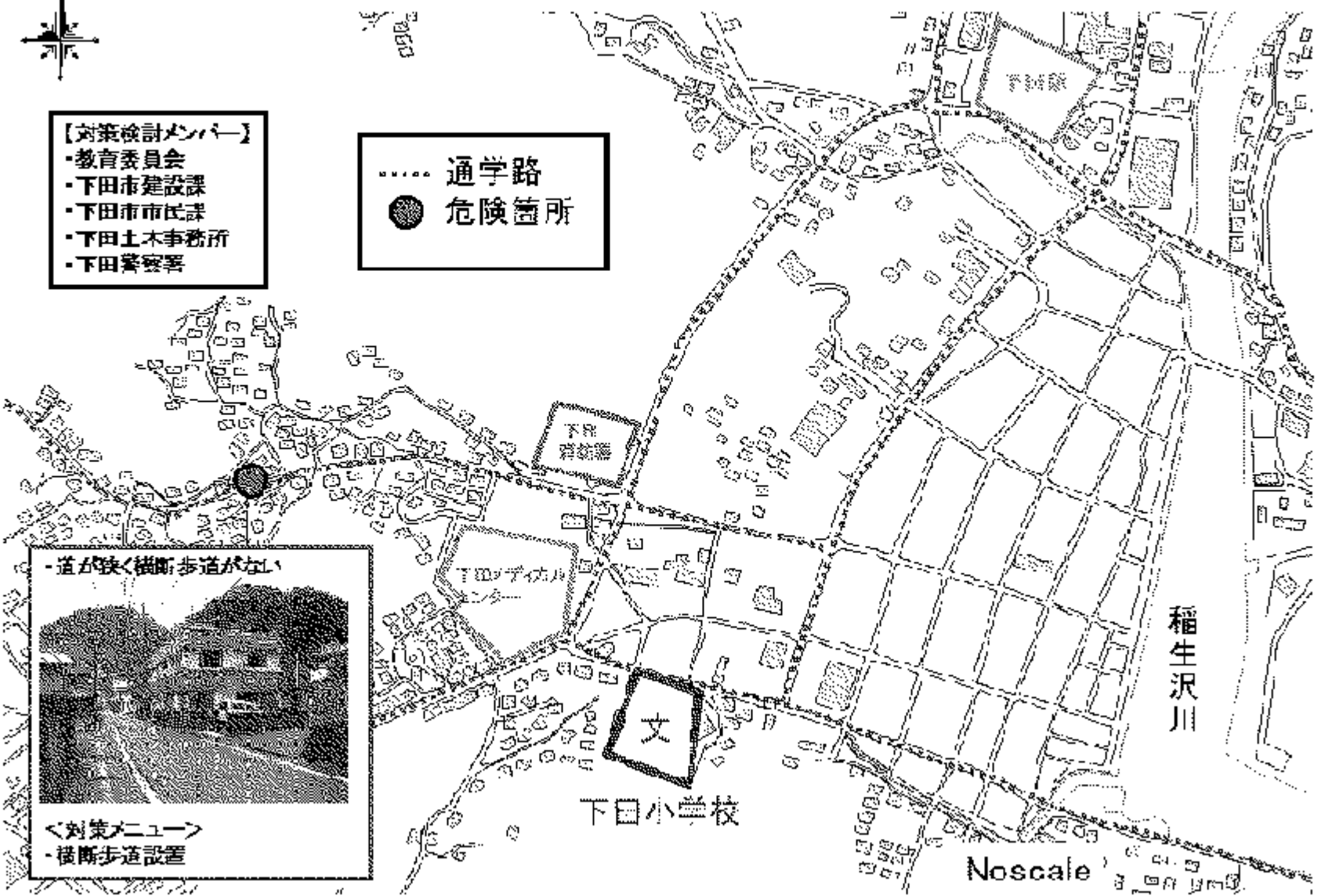


下田市 下田小学校通学路対策箇所図



- 【対策検討メンバー】
- ・教育委員会
 - ・下田市建設課
 - ・下田市市民課
 - ・下田土木事務所
 - ・下田警察署

- 通学路
- 危険箇所



-道が狭く横断歩道がない-



- ＜対策メニュー＞
- ・横断歩道設置

下田小学校

稲生沢川

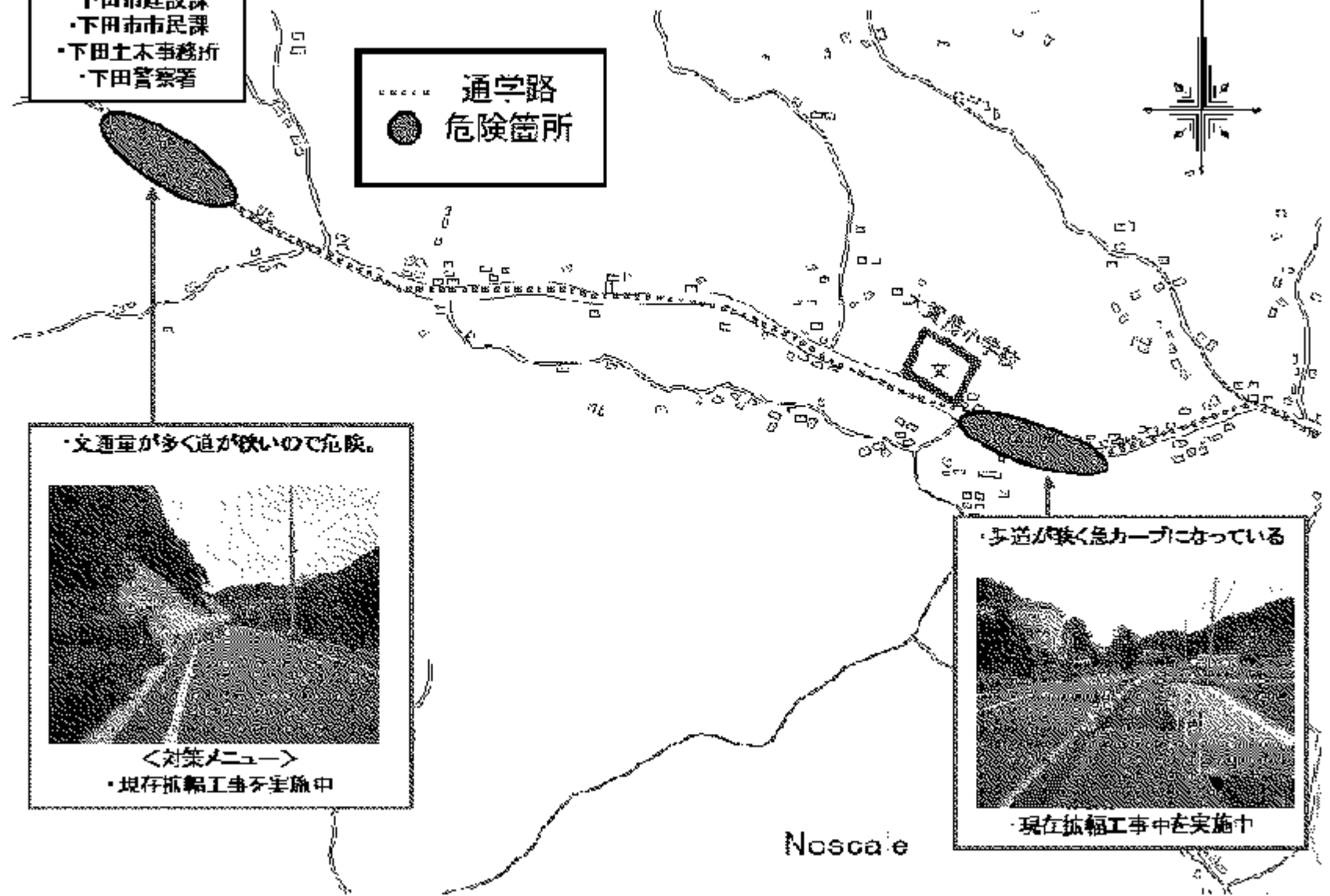
Noscale

下田市

大賀茂小学校通学路対策箇所図

- 【対策検討メンバー】
- ・教育委員会
 - ・下田市建設課
 - ・下田市市民課
 - ・下田土木事務所
 - ・下田警察署

..... 通学路
● 危険箇所



・交通量が多く道が狭いので危険。

＜対策メニュー＞
・現存拡幅工事を実施中

・歩道が狭く急カーブになっている

・現在拡幅工事を実施中


No scale

下田市 白浜小学校通学路対策箇所図

【対策検討メンバー】

- ・教育委員会
- ・下田市建設課
- ・下田市市民課
- ・下田土木事務所
- ・下田警察署

・交通量が多く、歩道に
防護柵がない



〈対策メニュー〉
-「スピード落とし」等の
注意看板の設置を検討

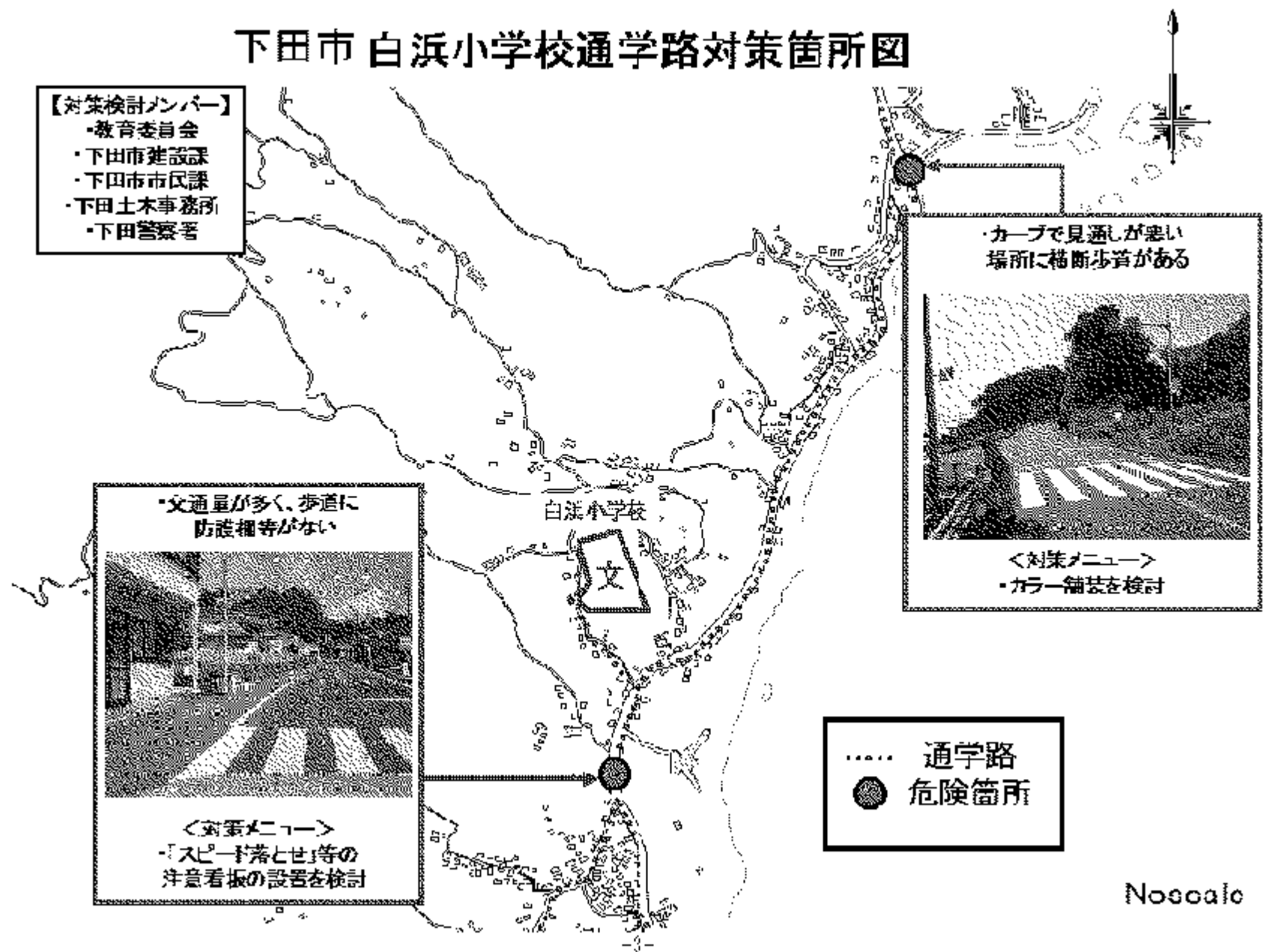
・カーブで見通しが悪い
場所に横断歩道がある



〈対策メニュー〉
・カラー舗装を検討

..... 通学路
● 危険箇所

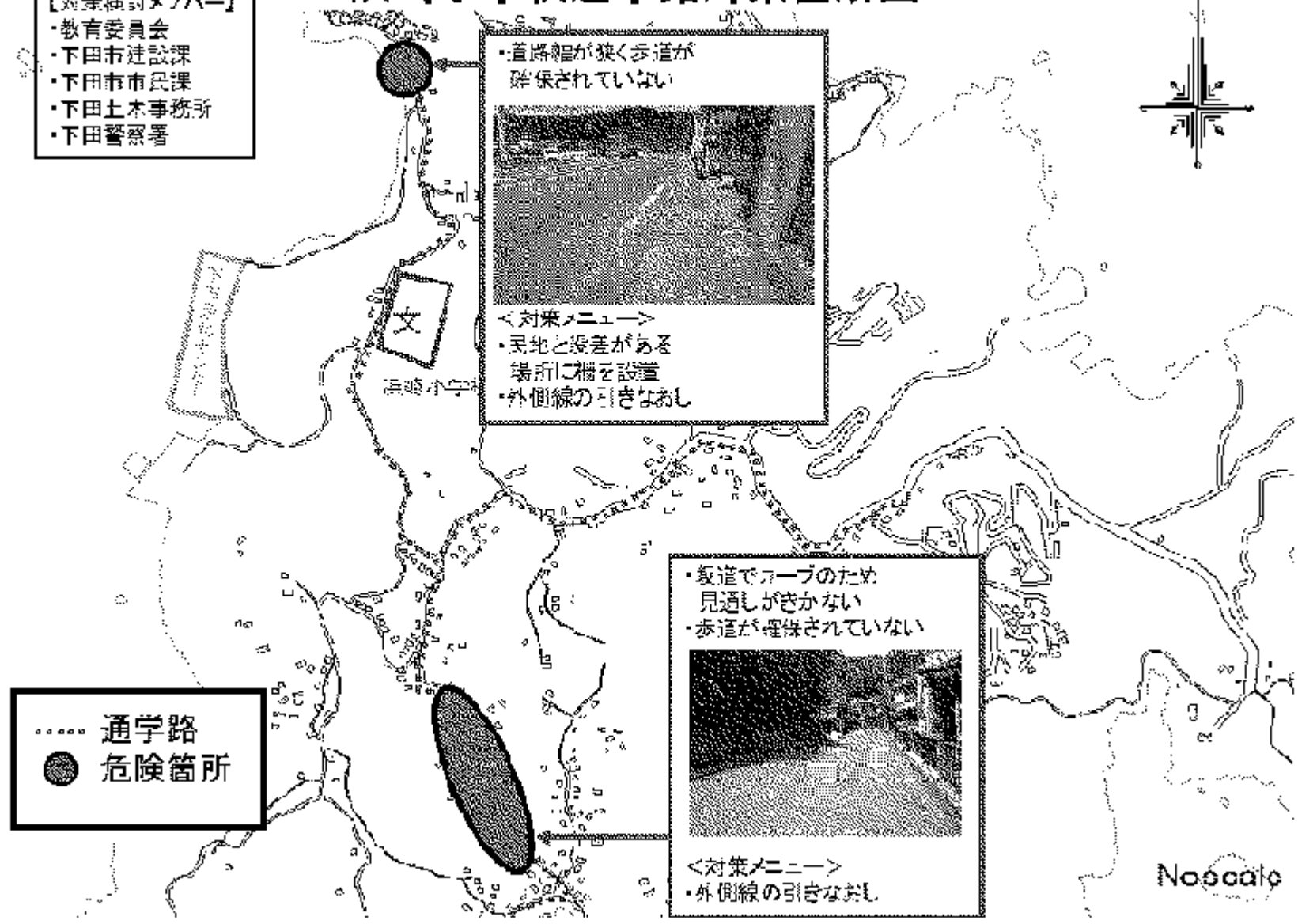
No scale



下田市

浜崎小学校通学路対策箇所図

- 【対策検討メンバー】
- ・教育委員会
 - ・下田市建設課
 - ・下田市市民課
 - ・下田土木事務所
 - ・下田警察署



・道路幅が狭く歩道が確保されていない



＜対策メニュー＞

- ・民地と段差がある場所には柵を設置
- ・外側線の引きなおし

・坂道でカーブのため見通しがきかない

・歩道が確保されていない



＜対策メニュー＞

- ・外側線の引きなおし

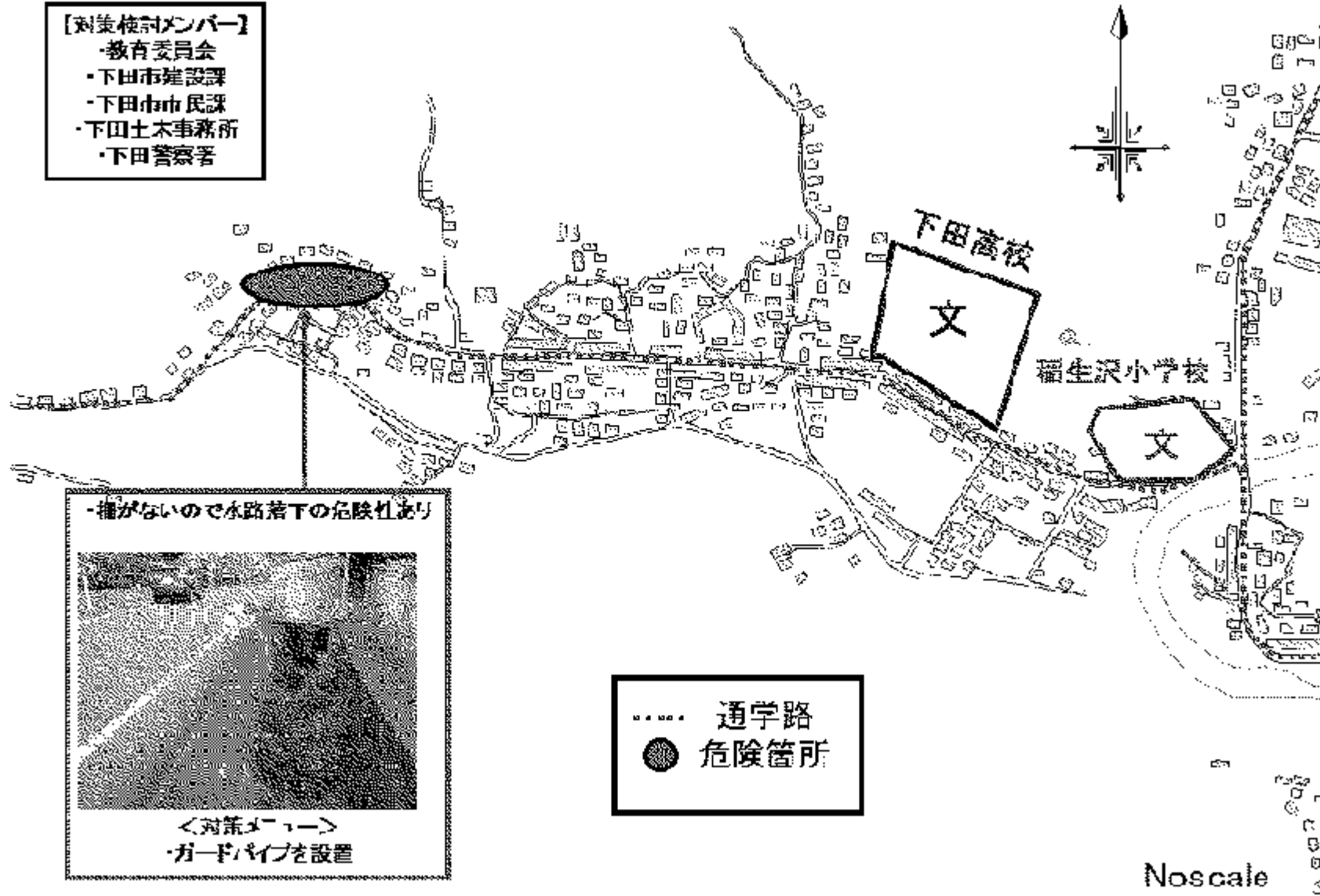
..... 通学路

● 危険箇所

No scale

下田市 稲生沢小学校通学路対策箇所図

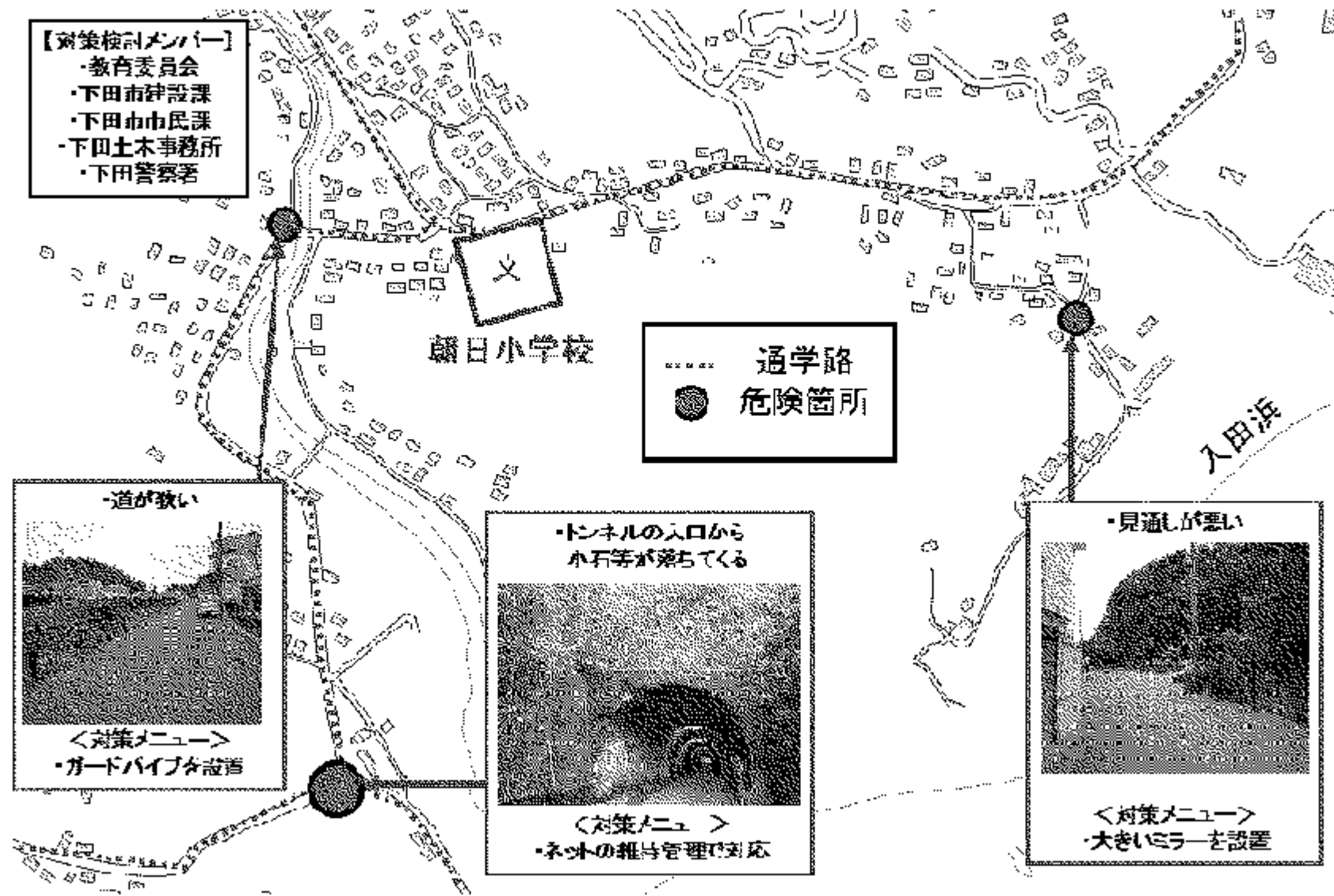
- 【対策検討メンバー】**
- 教育委員会
 - 下田市建設課
 - 下田市市民課
 - 下田土木事務所
 - 下田警察署



下田市 稲梓小学校通学路対策箇所図



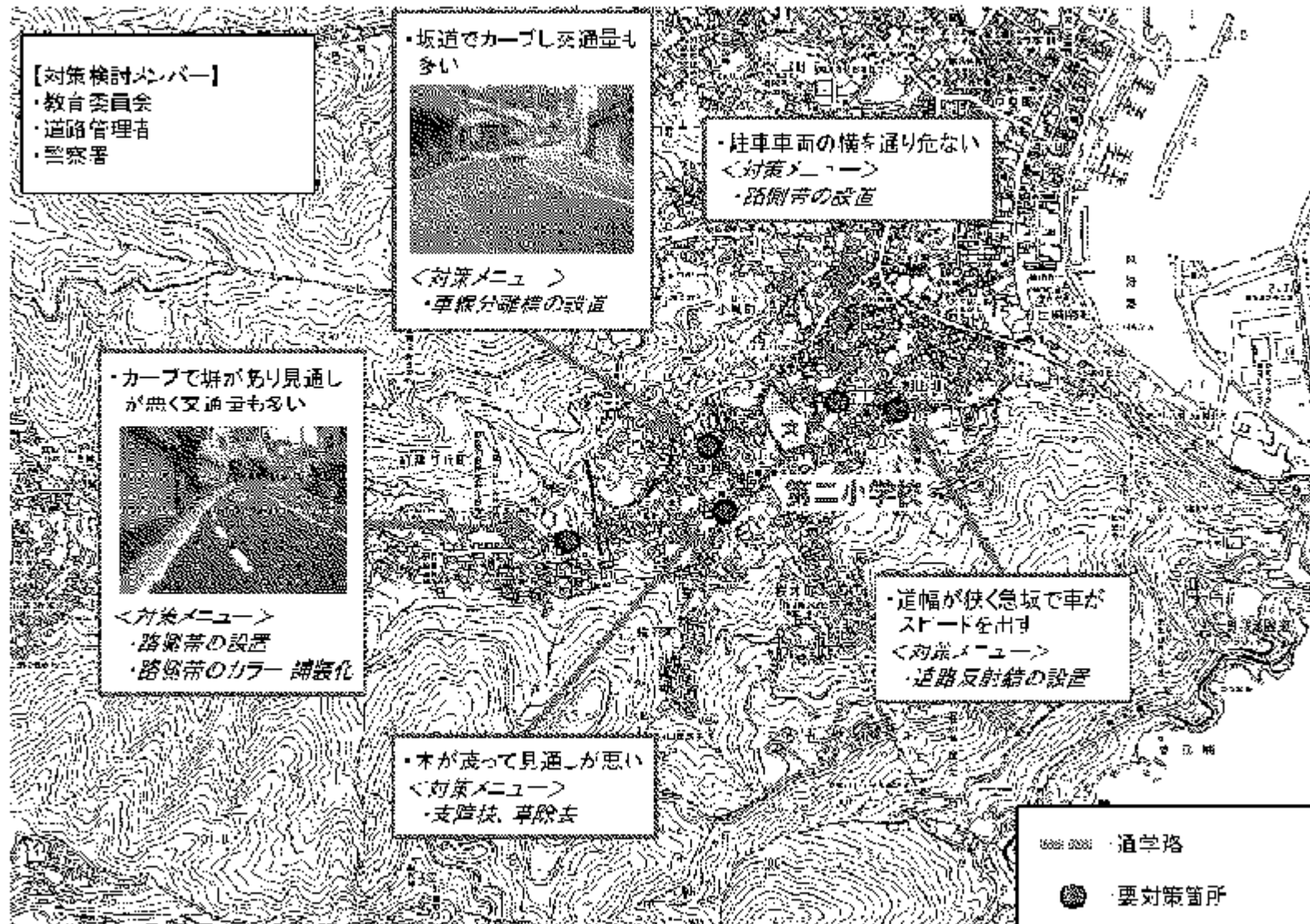
下田市 朝日小学校通学路対策箇所図



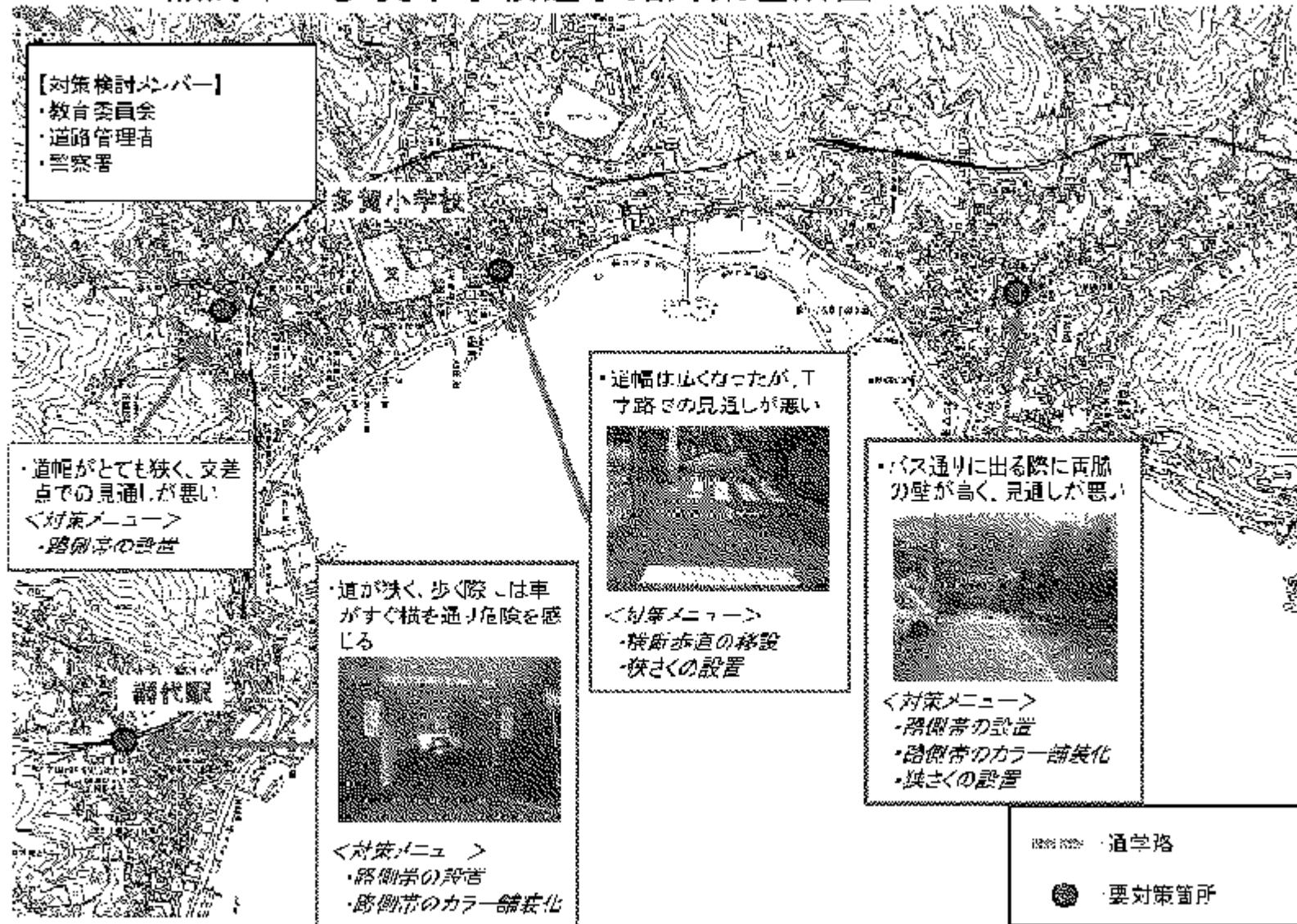
熱海市 第一小学校通学路対策箇所図



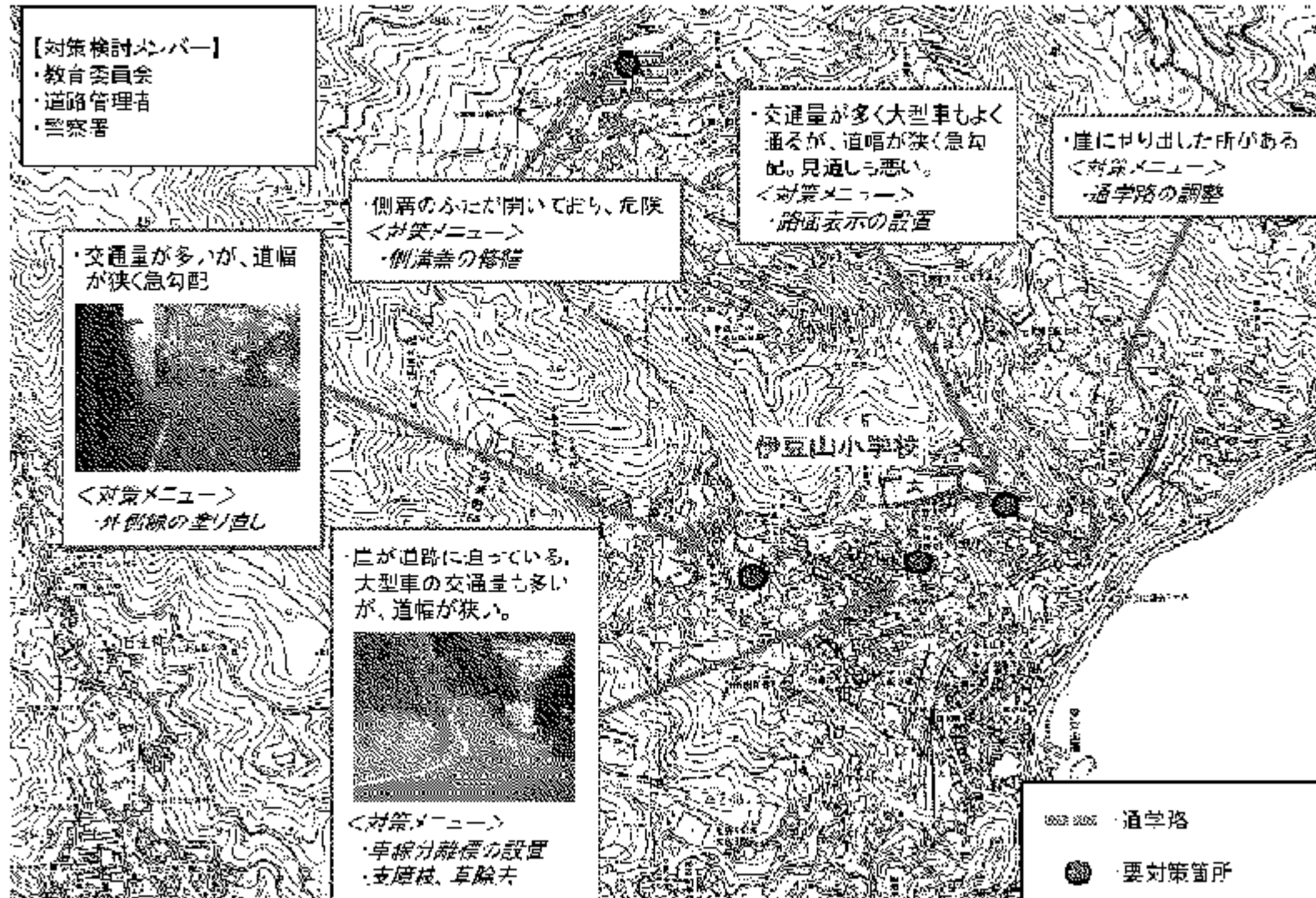
熱海市 第二小学校通学路対策箇所図



熱海市 多賀小学校通学路対策箇所図



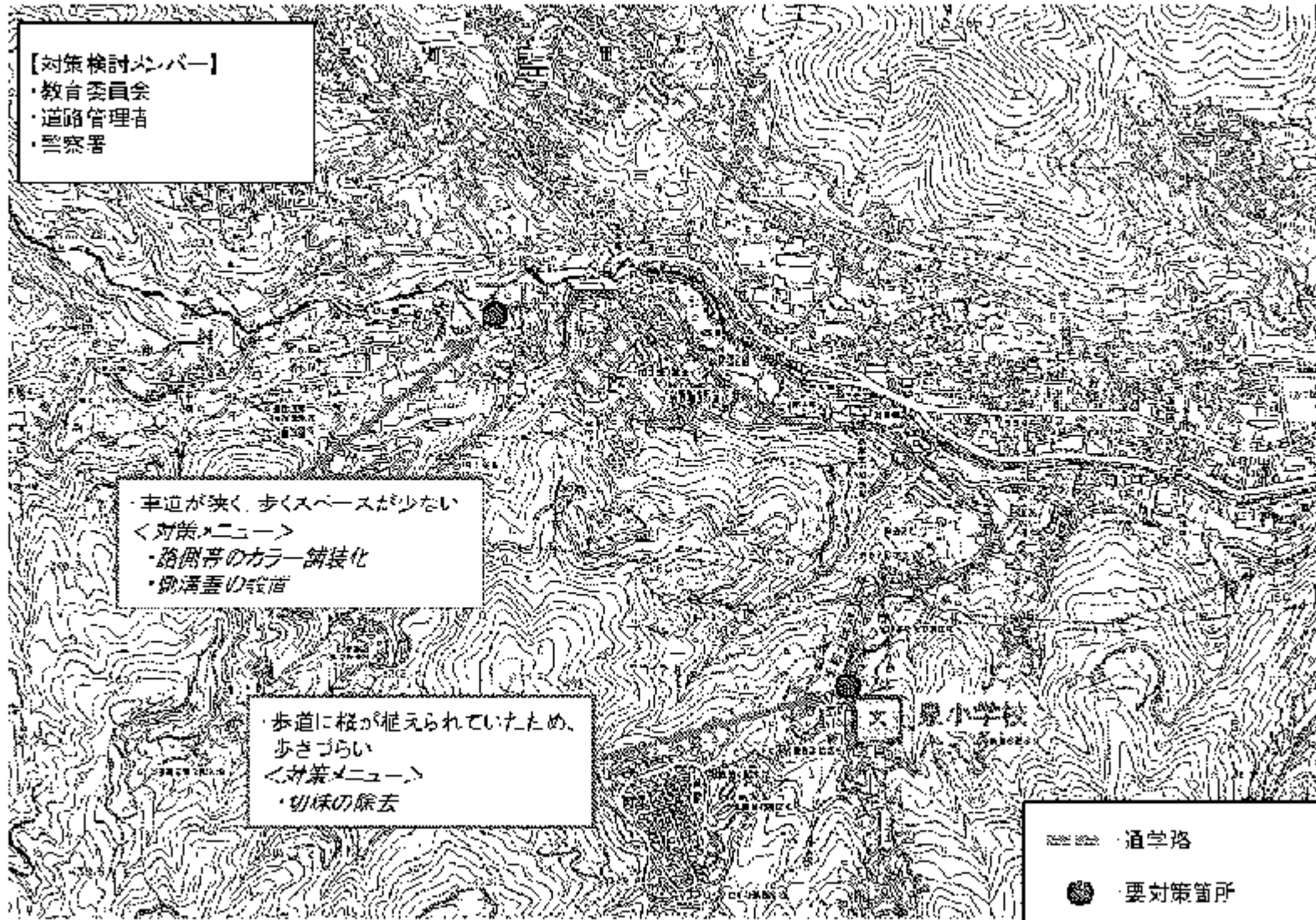
熱海市 伊豆山小学校通学路対策箇所図



熱海市 桃山小学校通学路対策箇所図



熱海市 泉小学校通学路対策箇所図



熱海市 初島小学校通学路対策箇所図

【対策検討メンバー】
・教育委員会
・道路管理者
・警察署

・横断歩道が消えかかっている



<対策メニュー>
・横断歩道表示の塗り替え



・見通しが悪い
<対策メニュー>
・道路反射鏡の設置

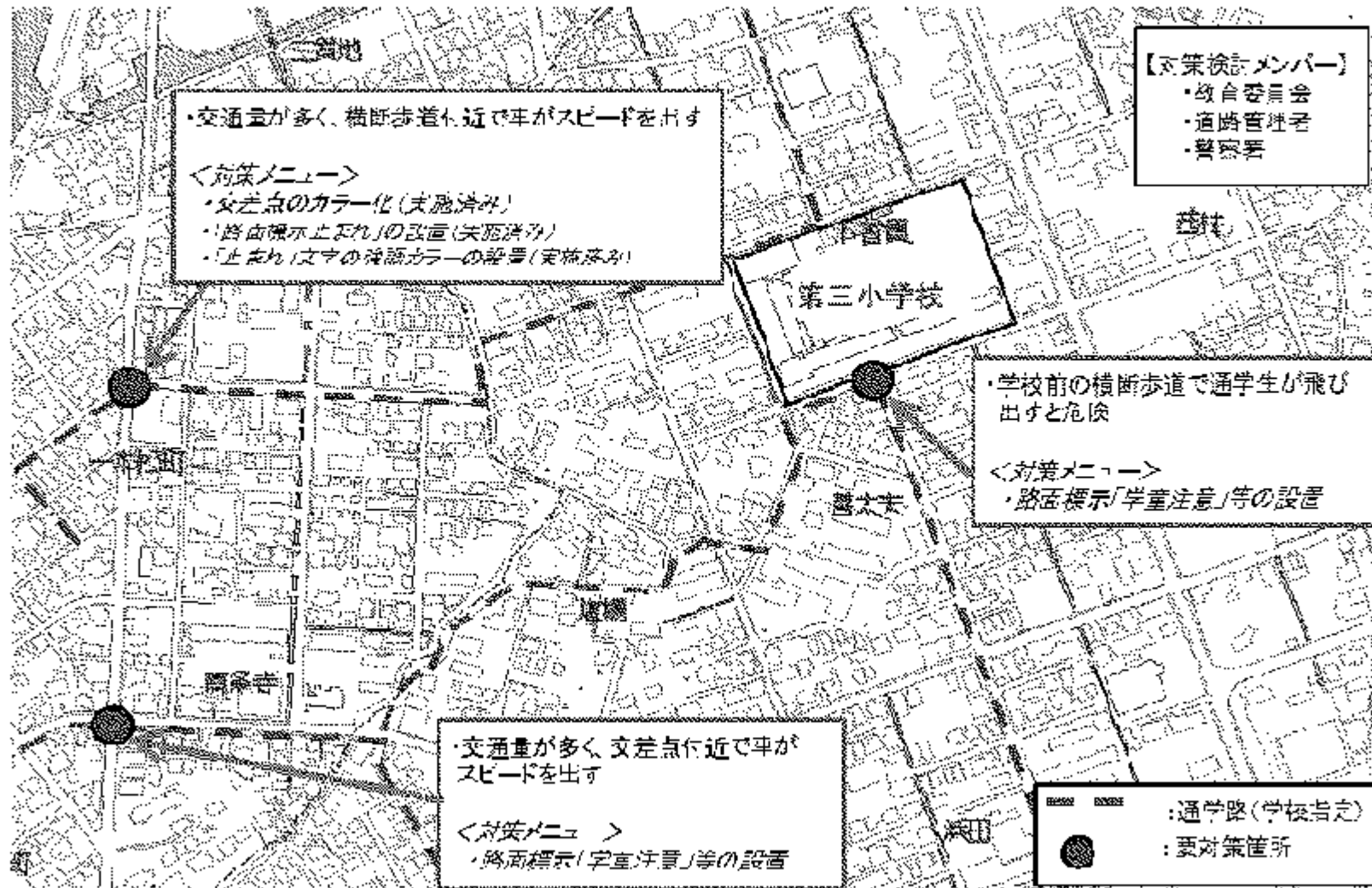
・見通しが悪い



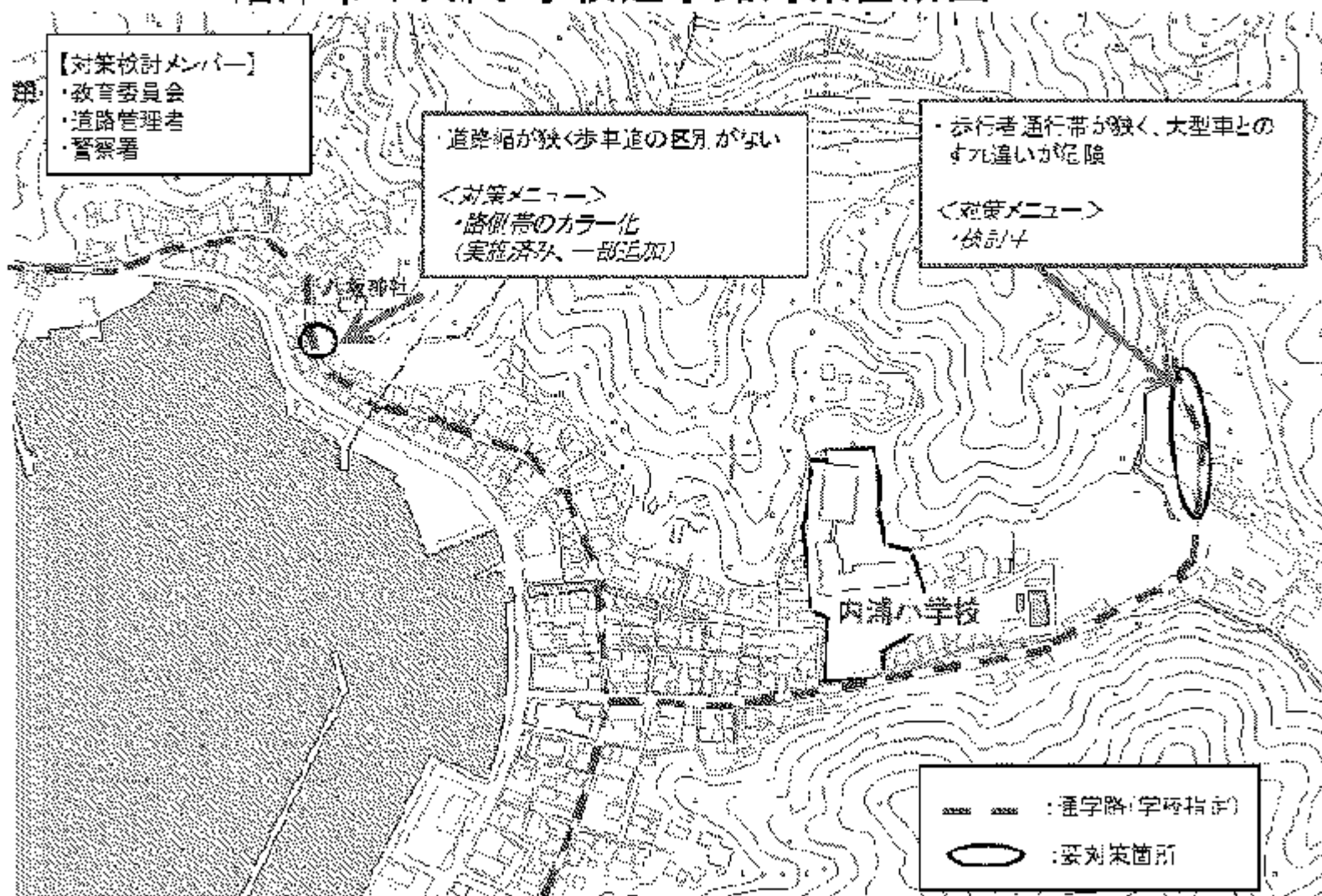
<対策メニュー>
・道路反射鏡の設置

● 通学路
● 要対策箇所

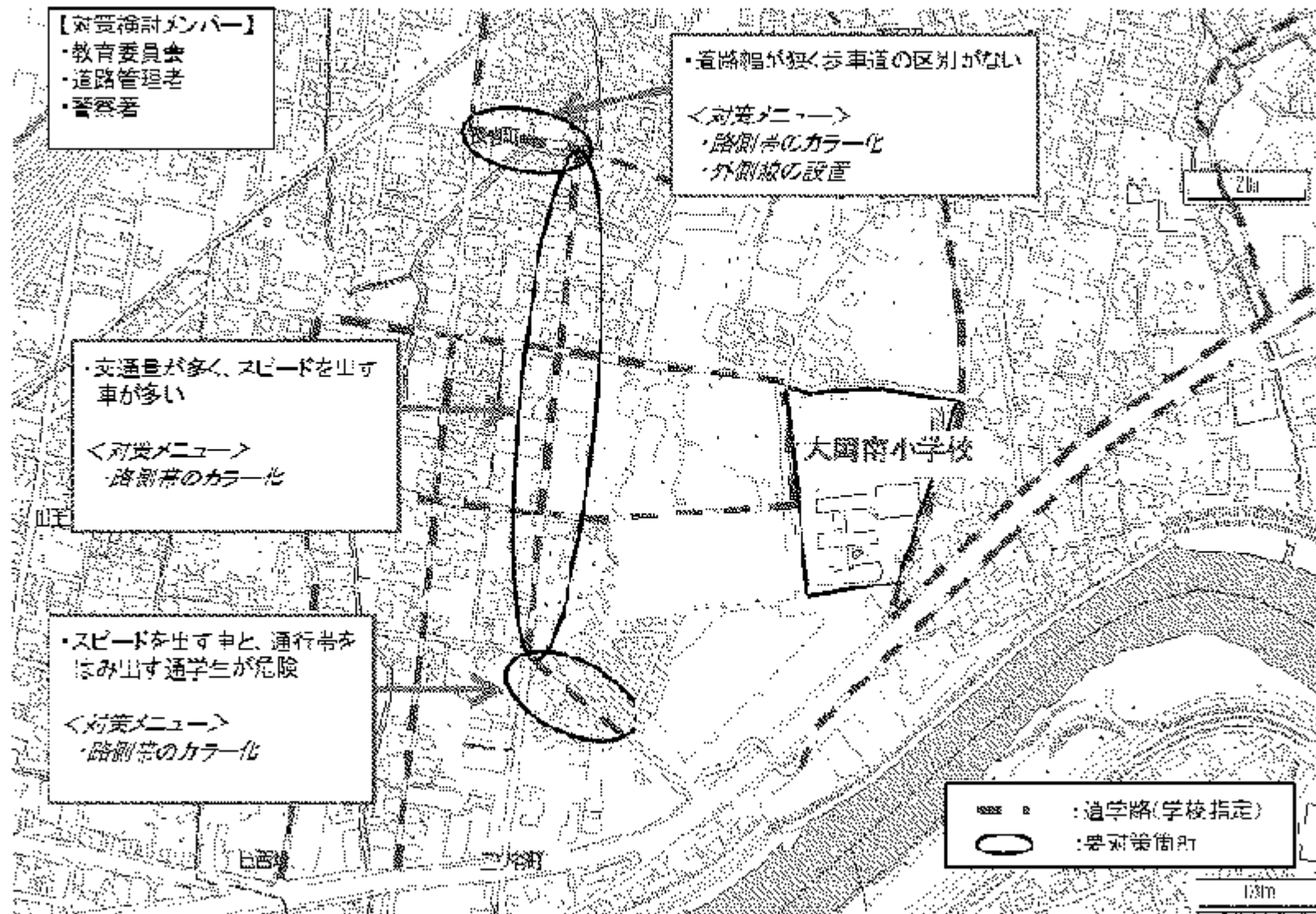
沼津市 第三小学校通学路対策箇所図



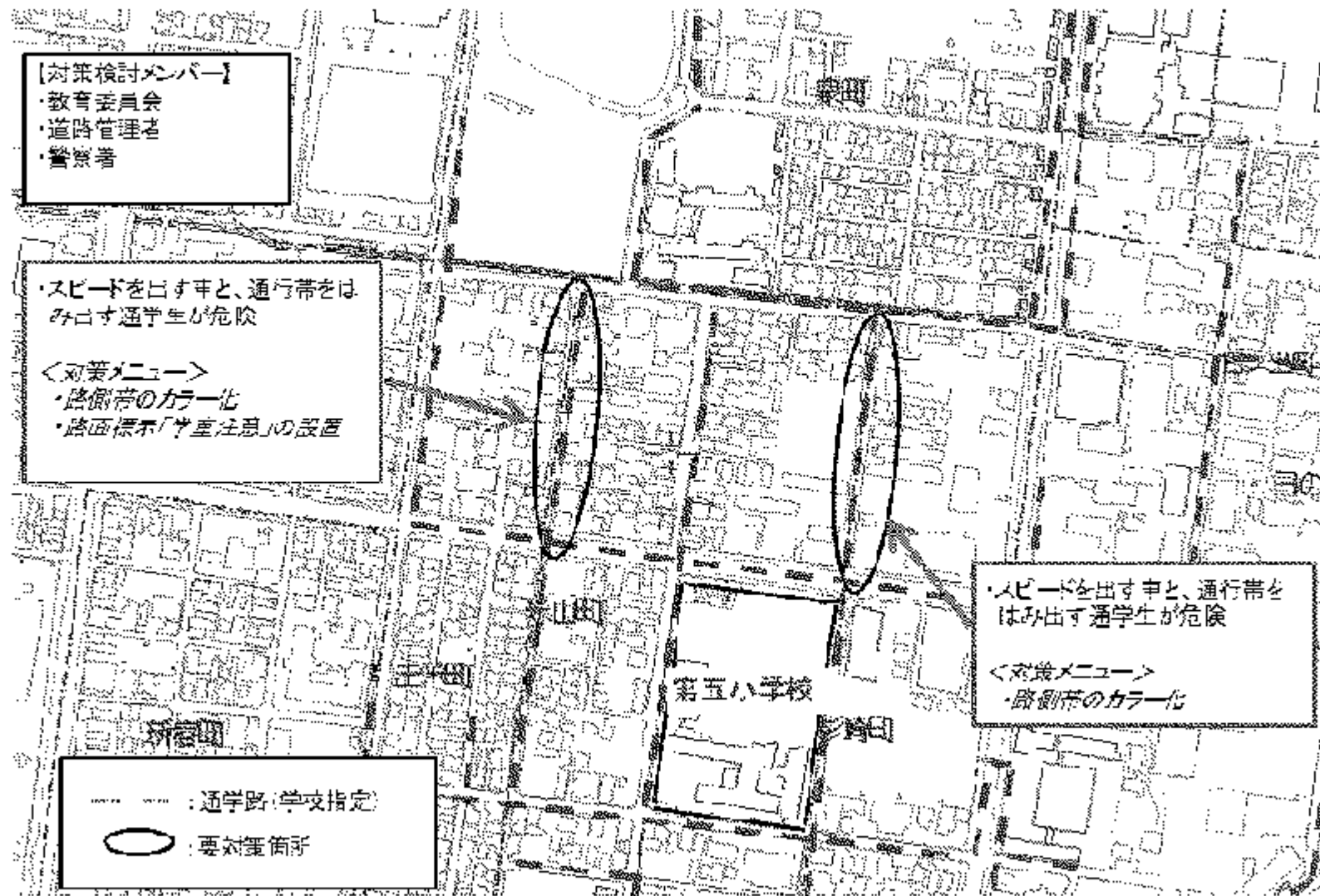
沼津市 内浦小学校通学路対策箇所図



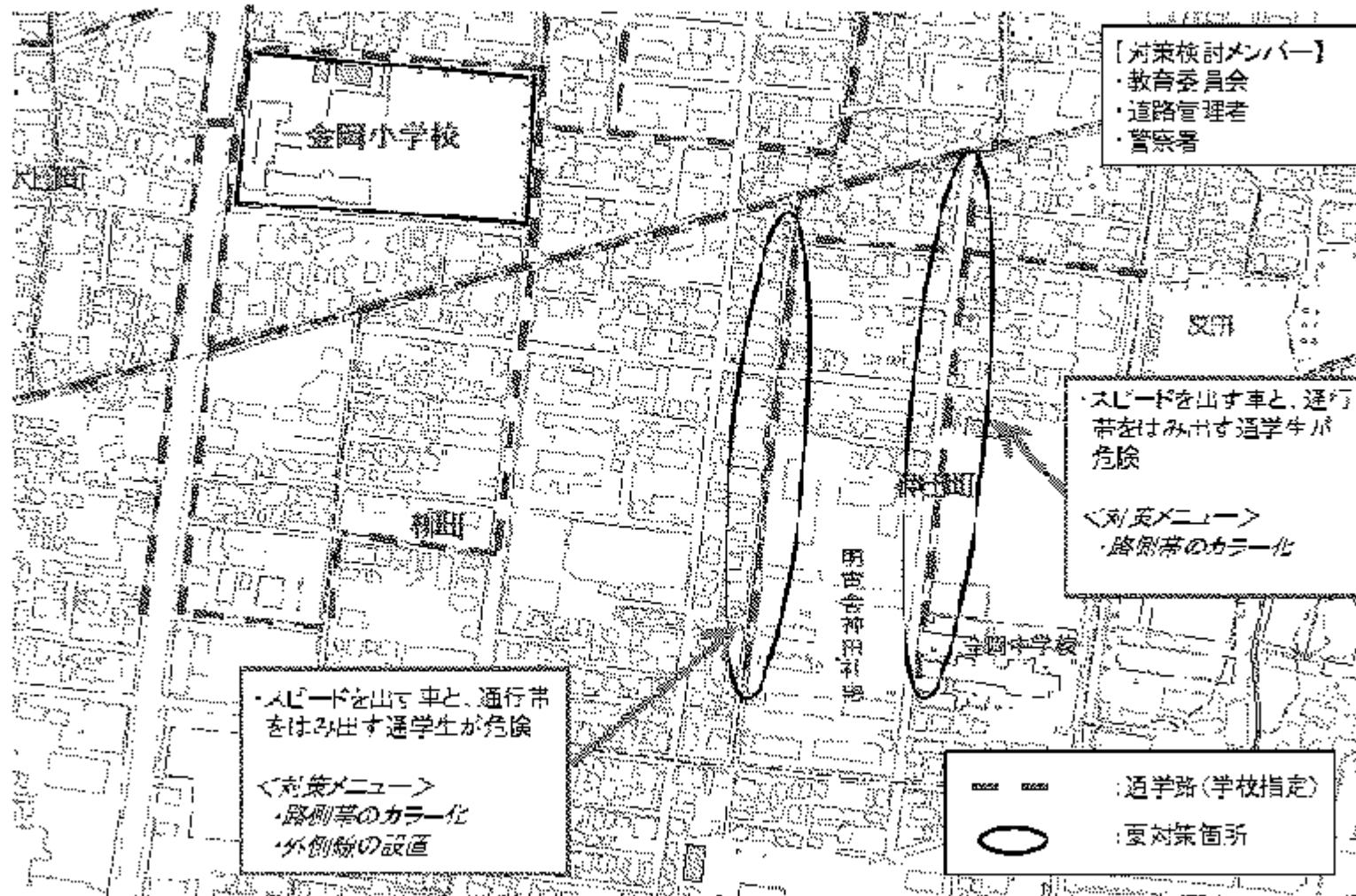
沼津市 大岡南小学校通学路対策箇所図



沼津市 第五小学校通学路対策箇所図



沼津市 金岡小学校通学路対策箇所図



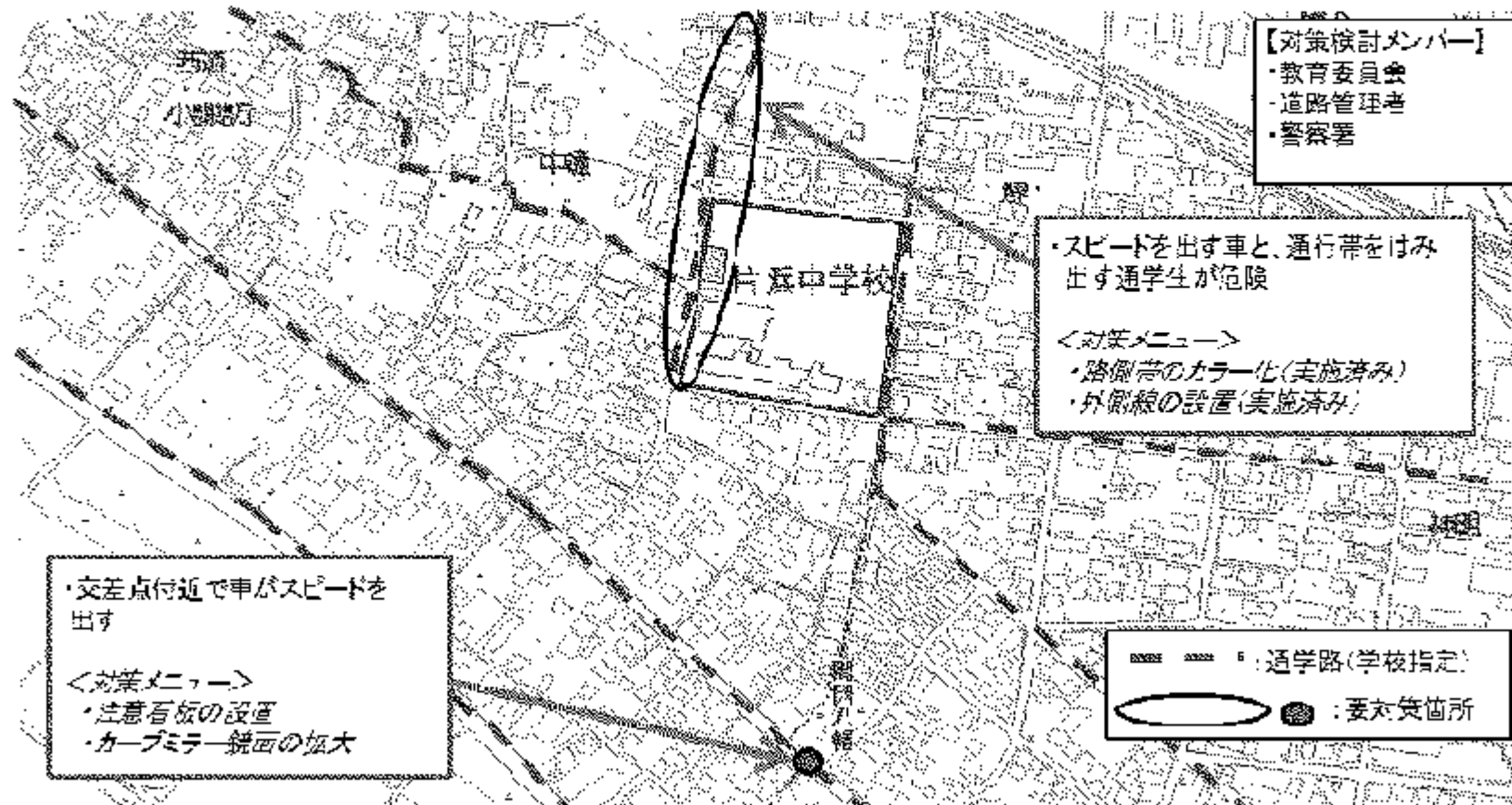
沼津市 原小学校通学路対策箇所図 1



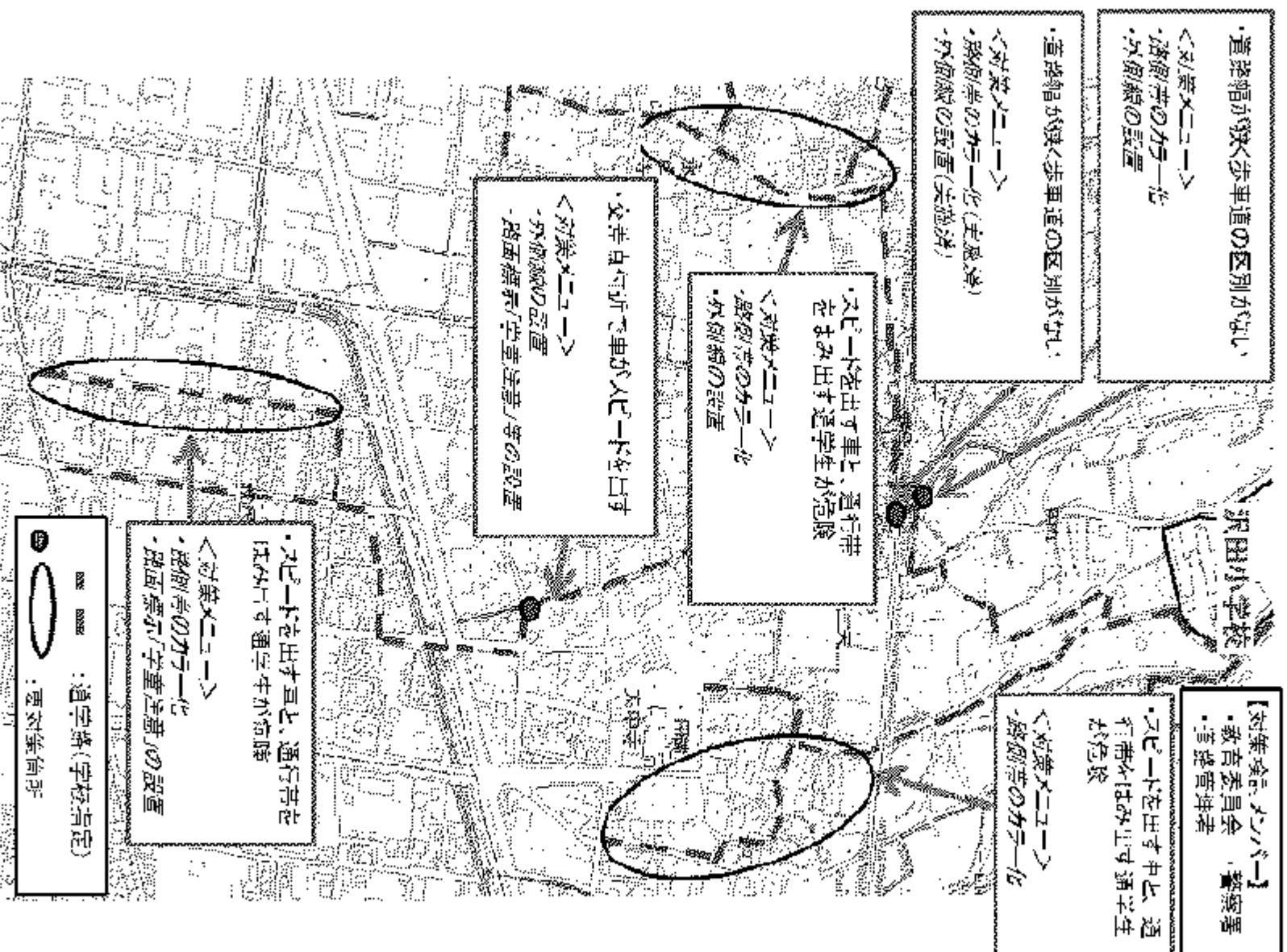
沼津市 原小学校通学路対策箇所図2



沼津市 片浜中学校通学路対策箇所図



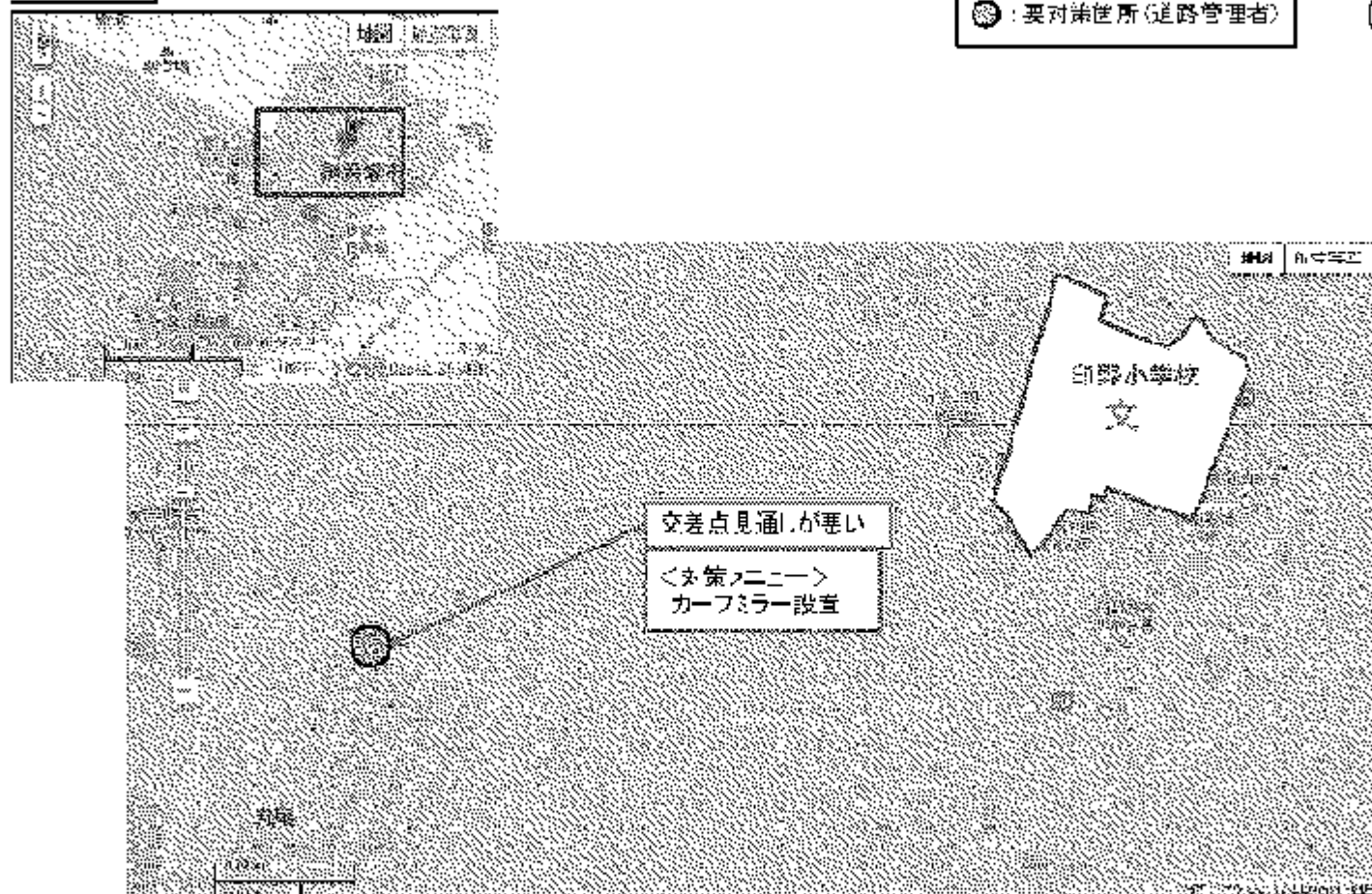
沼津市 沼田小学校通学路対策箇所図



御殿場市 印野小学校通学路対策箇所図

【合同点検メニュー】教育委員会、御殿場市土木課、御殿場警察署

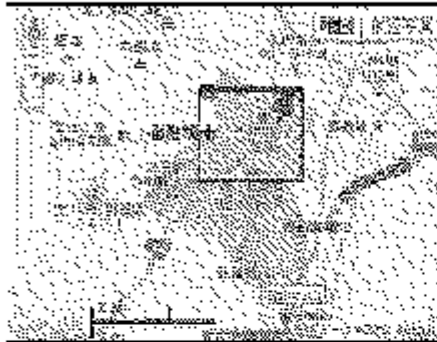
学校区域図



御殿場市 原里小学校通学路対策箇所図

【合同点検メニュー】教育委員会、御殿場市土木課、御殿場警察署

学校区域図



● : 要対策箇所(道路管理者)

○ : 要対策箇所(教育委員会)



横断歩道が無く危険

<対策メニュー>
横断歩道設置
(H27以降歩道設置時)

交差点の見通しが悪く危険

<対策メニュー>
カーブミラー設置

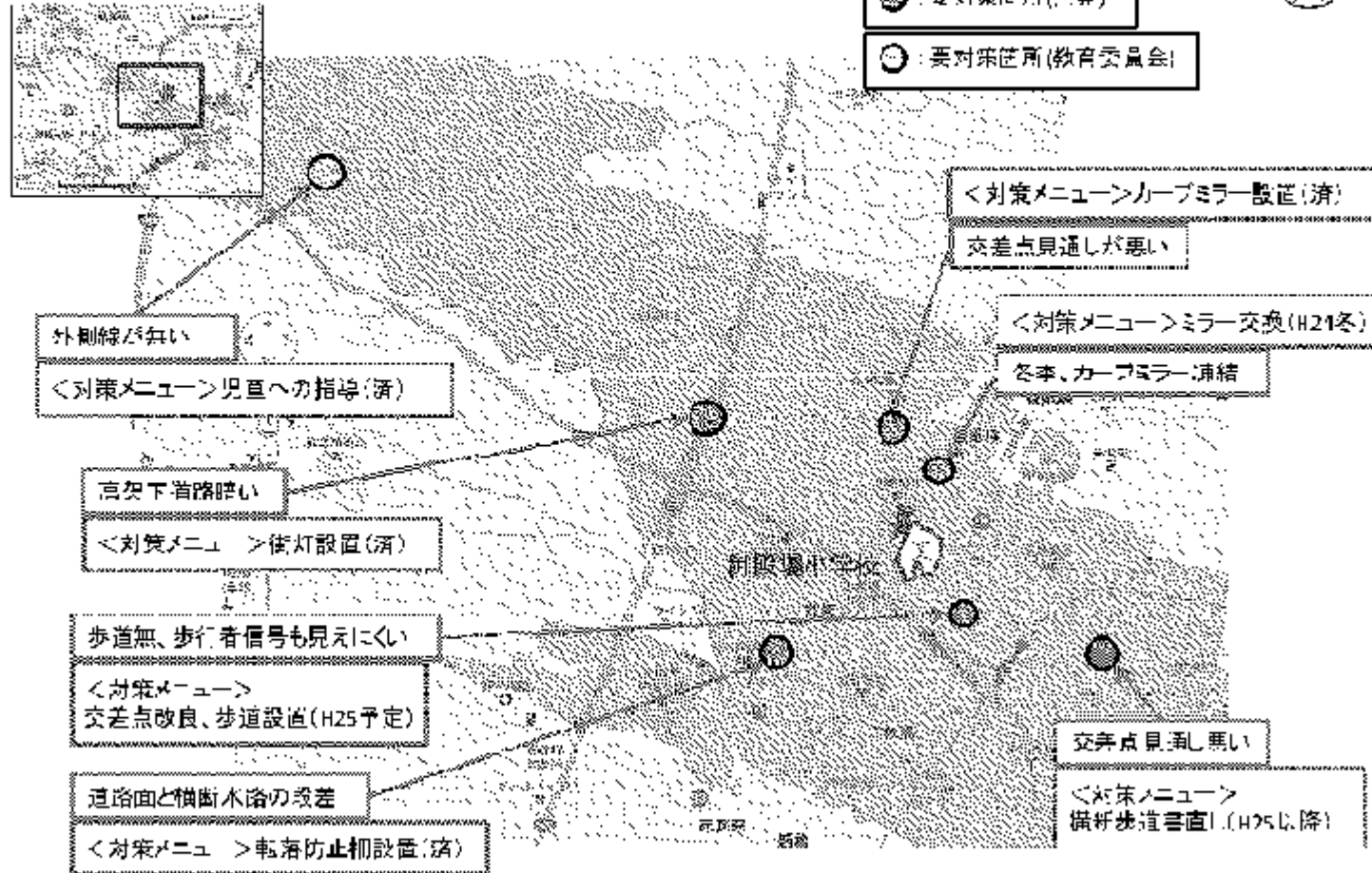
バス待ちの児童が道路へ溢れる

<対策メニュー>
児童への指導

御殿場市 御殿場小学校通学路対策箇所図

【今回点検メニュー】教育委員会、御殿場市土木課、御殿場警察署

学校区域図



御殿場市 富士岡小学校通学路対策箇所図

【合同点検メニュー】教育委員会、御殿場市土木課、御殿場警察署

学校区域図

● : 要対策箇所(道路管理者)



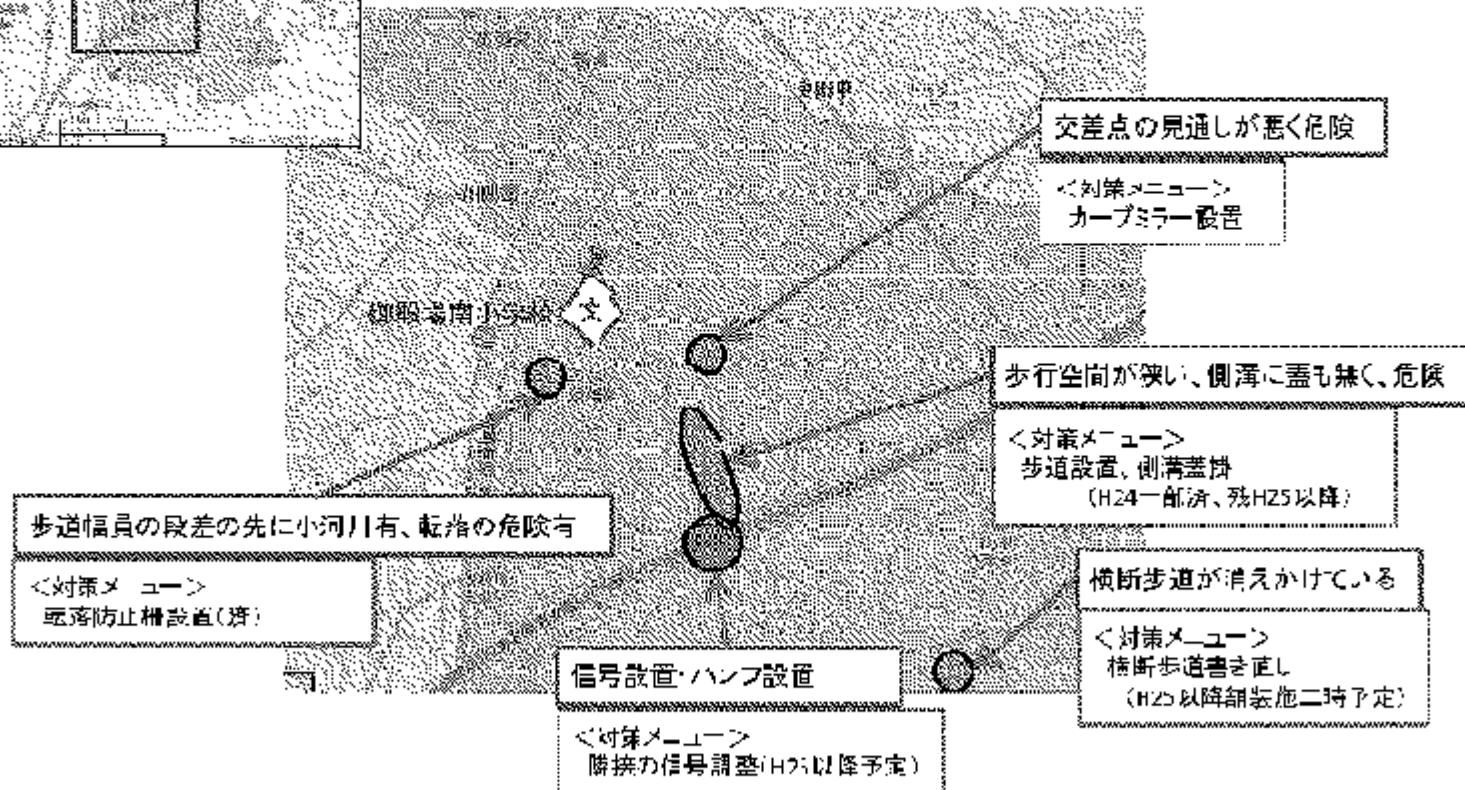
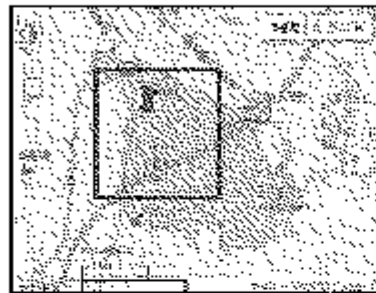
御殿場市 御殿場南小学校通学路対策箇所図

【合同点検メニュー】教育委員会、御殿場市土木課、御殿場警察署

学校区域図

● : 要対策箇所(道路管理者)

● : 要対策箇所(警察)





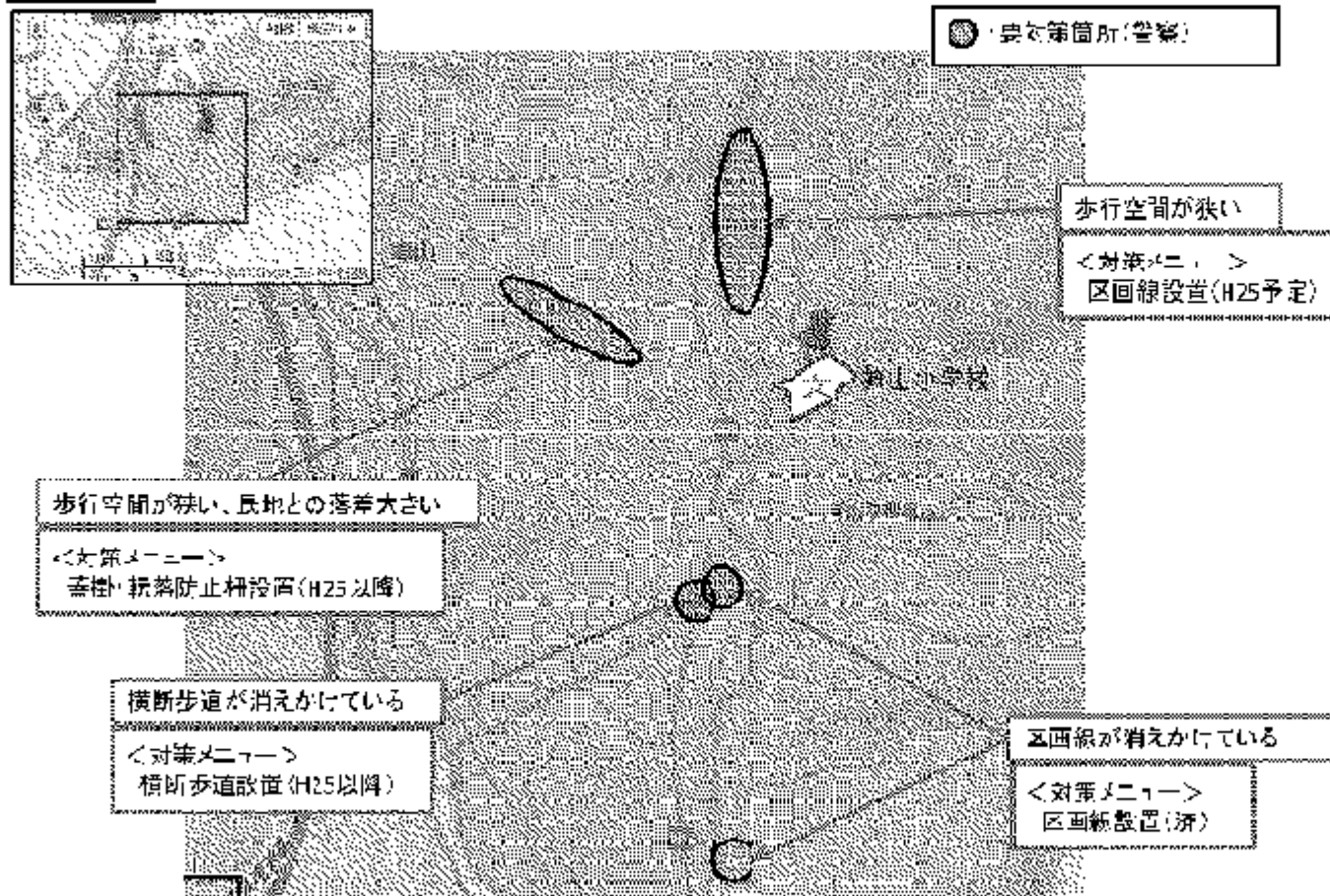
御殿場市 神山小学校通学路対策箇所図

【合同学校メンバー】教育委員会、御殿場市土木課、御殿場警察署

学校区域図



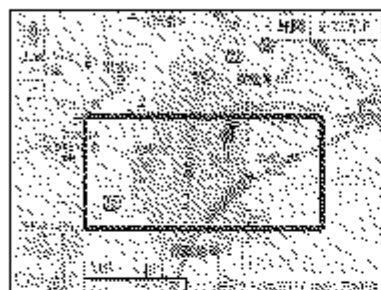
-  要対策箇所(道路管理者)
-  見守り箇所(警察)



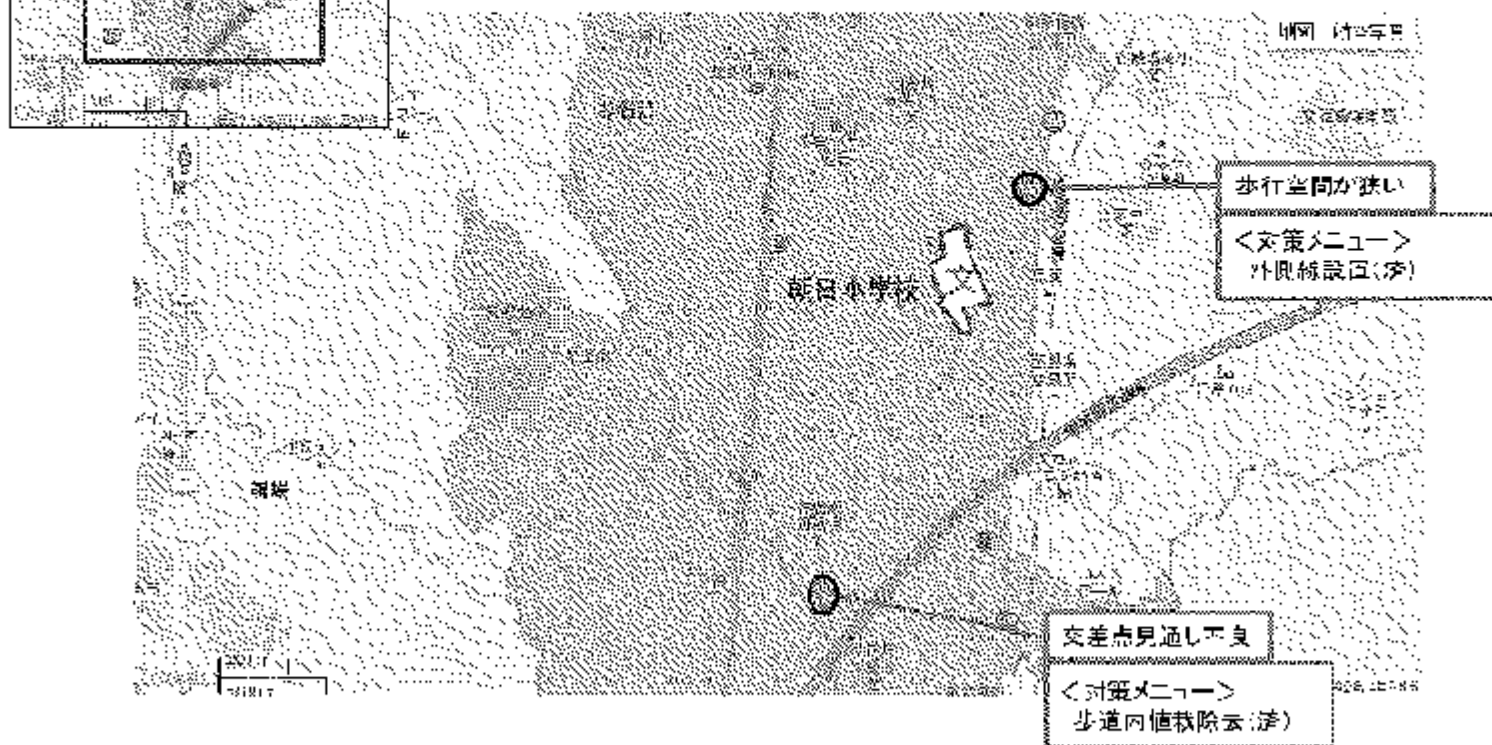
御殿場市 朝日小学校通学路対策箇所図

【合同学校メソッド】教育委員会、御殿場市土木課、御殿場警察署

学校区域図



● 要対策箇所(道路管理者)



裾野市 通学路の安全対策について

裾野市の通学路の安全確保のため、本市各小学校の通学路において、教育委員会、小学校教職員、PTA教員、交通安全課・市建設課・市交通安全課、沿道警察署等で連携を築き実施しました。

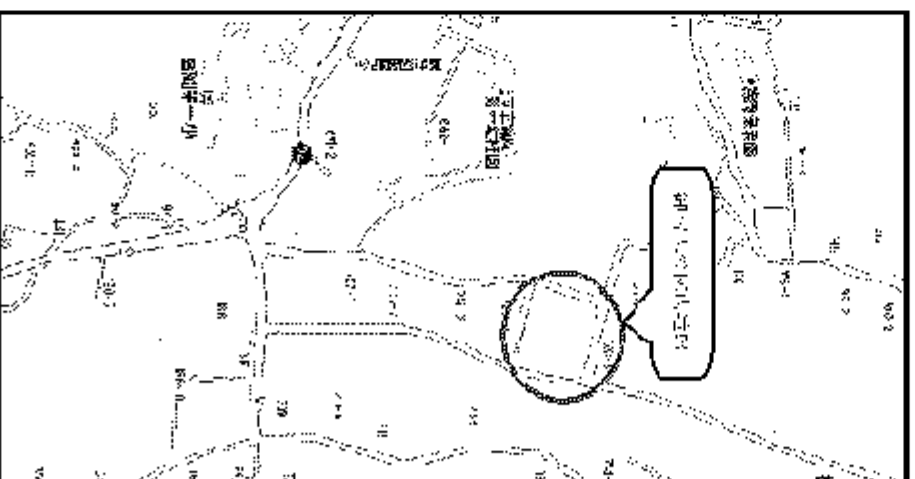
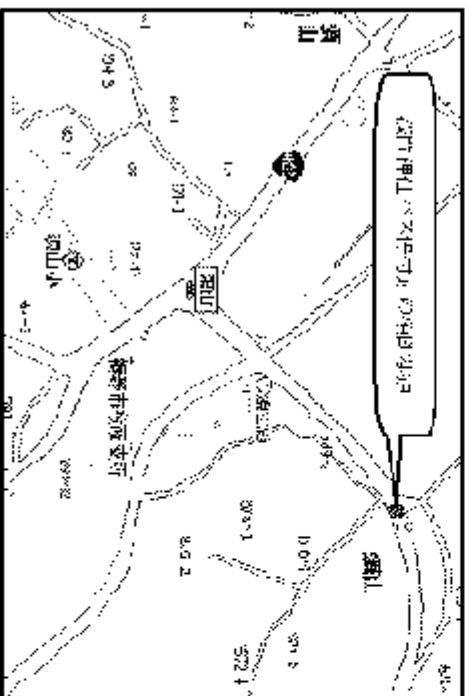
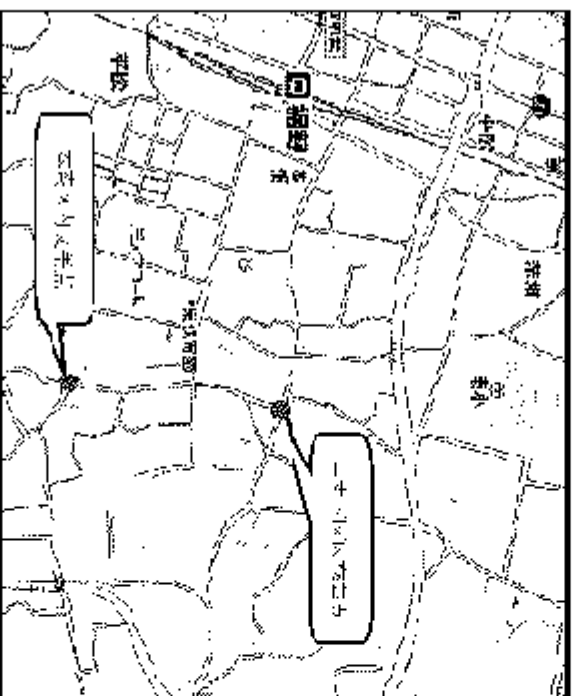
その際、各小学校が自主的に実施して交通安全意識を高め、一部の学校では交通安全警察署やボランティア等への依頼も実施等を実施してきました。

また、裾野市（建設管理課・交通安全課）は、おこなっている以下の施策を推進（一部市販下見）してきたのを追加いたします。

【対策内容】 ① 歩道・歩道橋の整備等

学区	概要	対策
市	札幌市各区毎の市北交差点 中丸二区内交差点（ 地図参照 ）	<ul style="list-style-type: none"> ・北赤の民衆改修 ・道幅標示の設置 ・スリッパマークの設置 ・ドブトネオクの設置 ・ヒールガードマークの設置 ・バスストップの設置 ・道幅の民衆改修
区	市別相同し同交差点	<ul style="list-style-type: none"> ・「道幅狭く歩行者天国」 ・スリッパマークの設置 ・外側線の塗り直し ・外側線の設置（現在、外側線の塗り直し） ・交差点マークの塗り直し ・外側線の設置 ・バスストップの設置 ・道幅の民衆改修
支庁	市別同し同交差点	<ul style="list-style-type: none"> ・交差点マークの設置 ・「道幅狭く歩行者天国」 ・スリッパマークの設置 ・外側線の塗り直し ・外側線の設置 ・バスストップの設置 ・道幅の民衆改修
第一学区	仙北町区内交差点 寺尾利山地区奥路入ラオテ道路	<ul style="list-style-type: none"> ・スリッパマークの設置 ・道幅狭く歩行者天国
		<ul style="list-style-type: none"> ・「道幅狭く歩行者天国」 ・スリッパマークの設置
		<ul style="list-style-type: none"> ・スリッパマークの設置 ・道幅の民衆改修
第二学区	和山町内交差点（市北交差点） 和山奥路入ラオテ	<ul style="list-style-type: none"> ・スリッパマークの設置 ・道幅の民衆改修

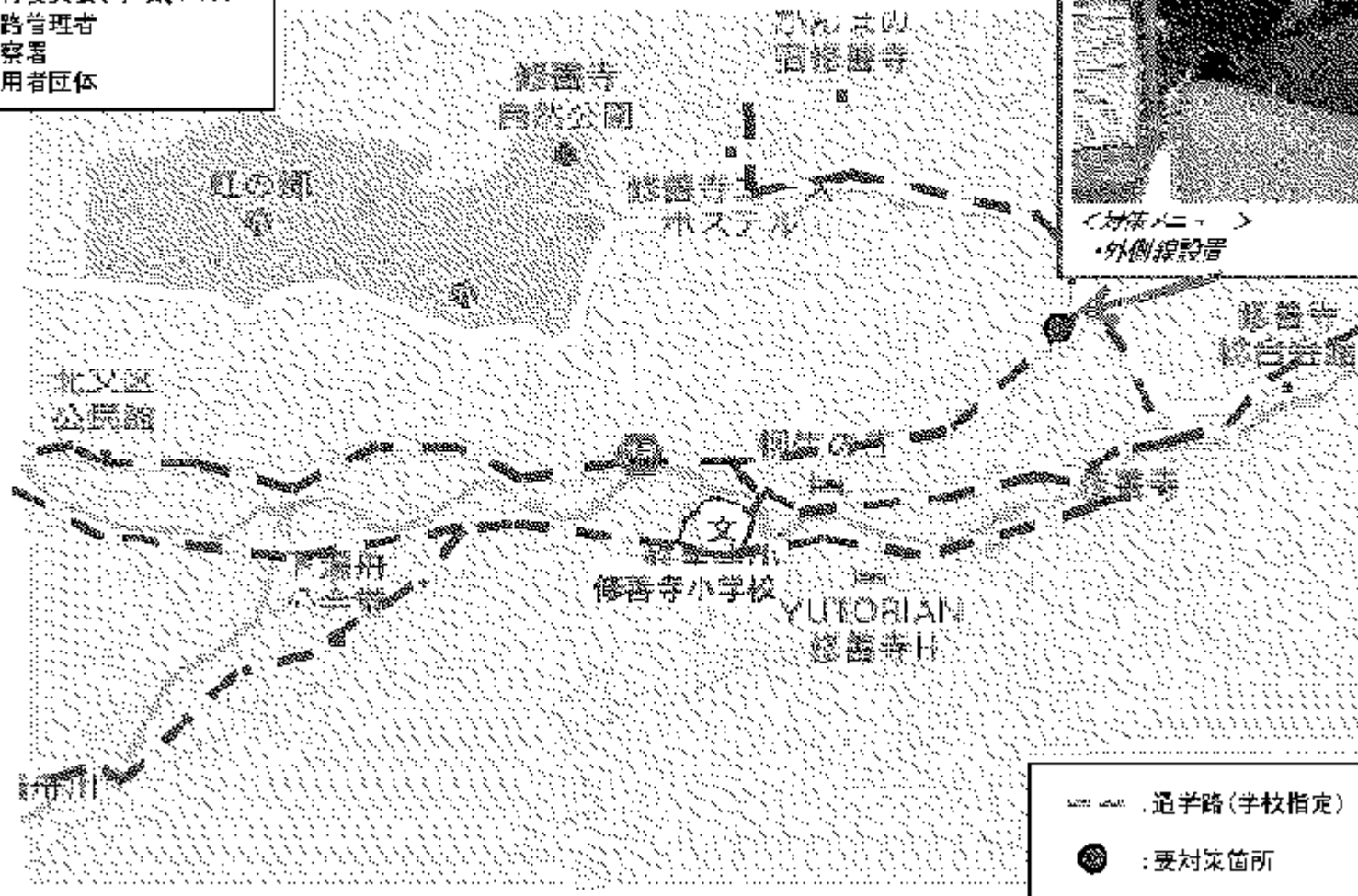
学区	名称	対応
第一区	徳田中村バス停周辺の駅前道路	・看板の設置
第二区	駅前御道	・外側線外側車列 ・区子バスの設置 （英正館四ヶ軒の減少） ・外側線沿道の監視カメラ設置 ・突進車ブーカの設置
下町区	丁119等地 U字型バス路	・バスブームの設置 ・ストッパーの設置 ・被逮車ブーカ等リレー
第三区	丁小野道	



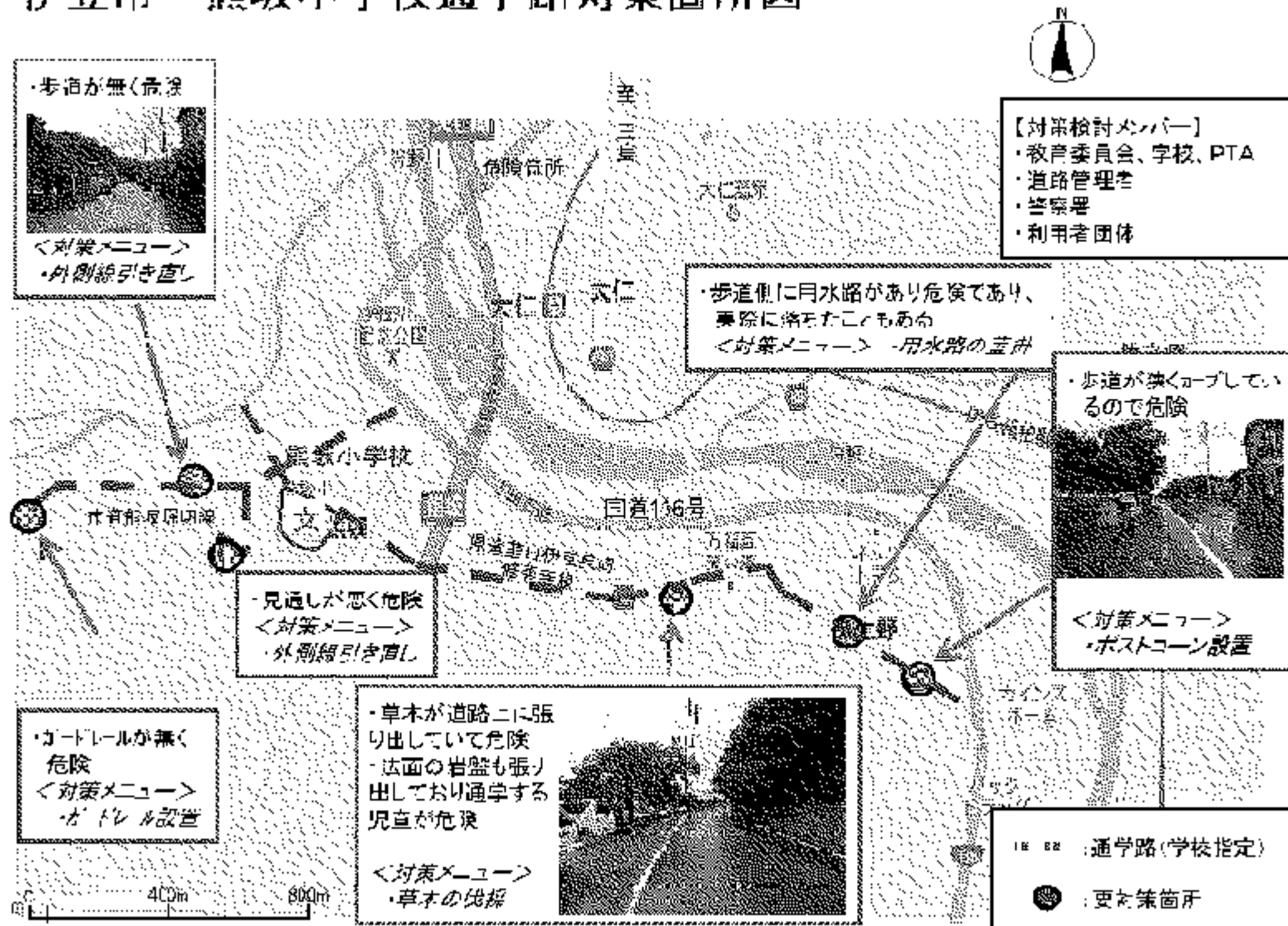
伊豆市 修善寺小学校通学路対策箇所図

※ 写真は可能な範囲で添付

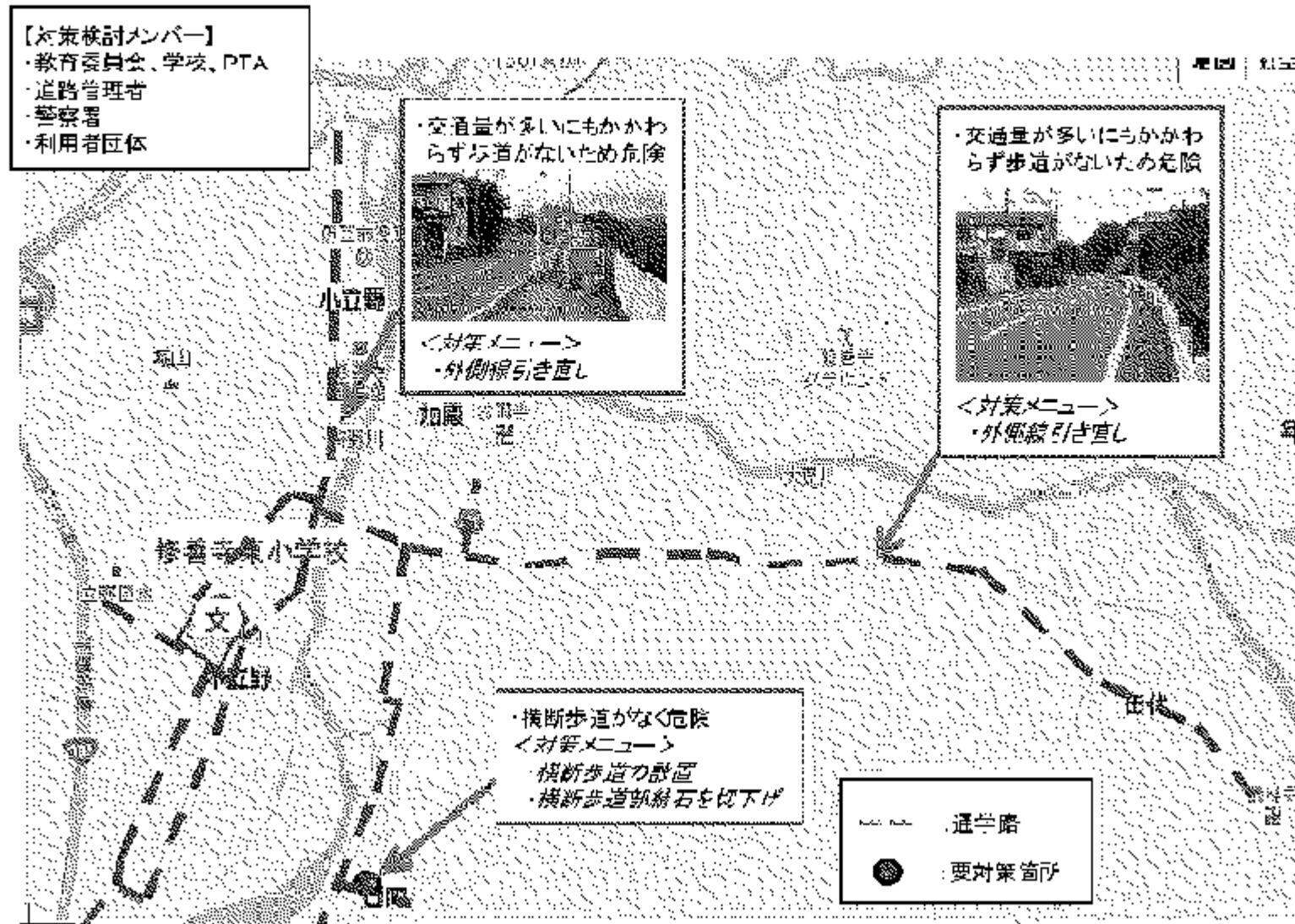
【対策検討メンバー】
 ・教育委員会、学校、PTA
 ・道路管理者
 ・警察署
 ・利用者団体



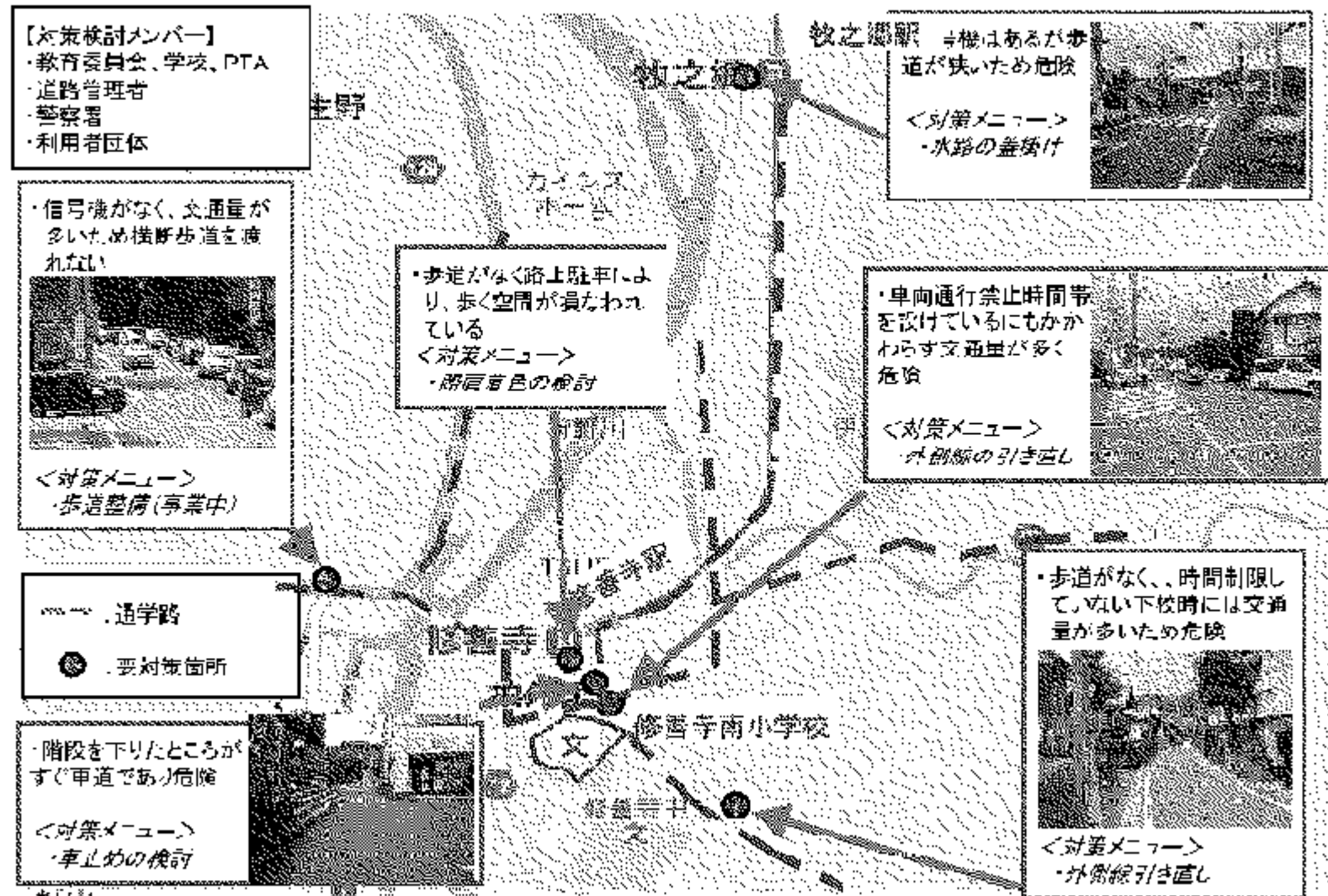
伊豆市 熊坂小学校通学路対策箇所図



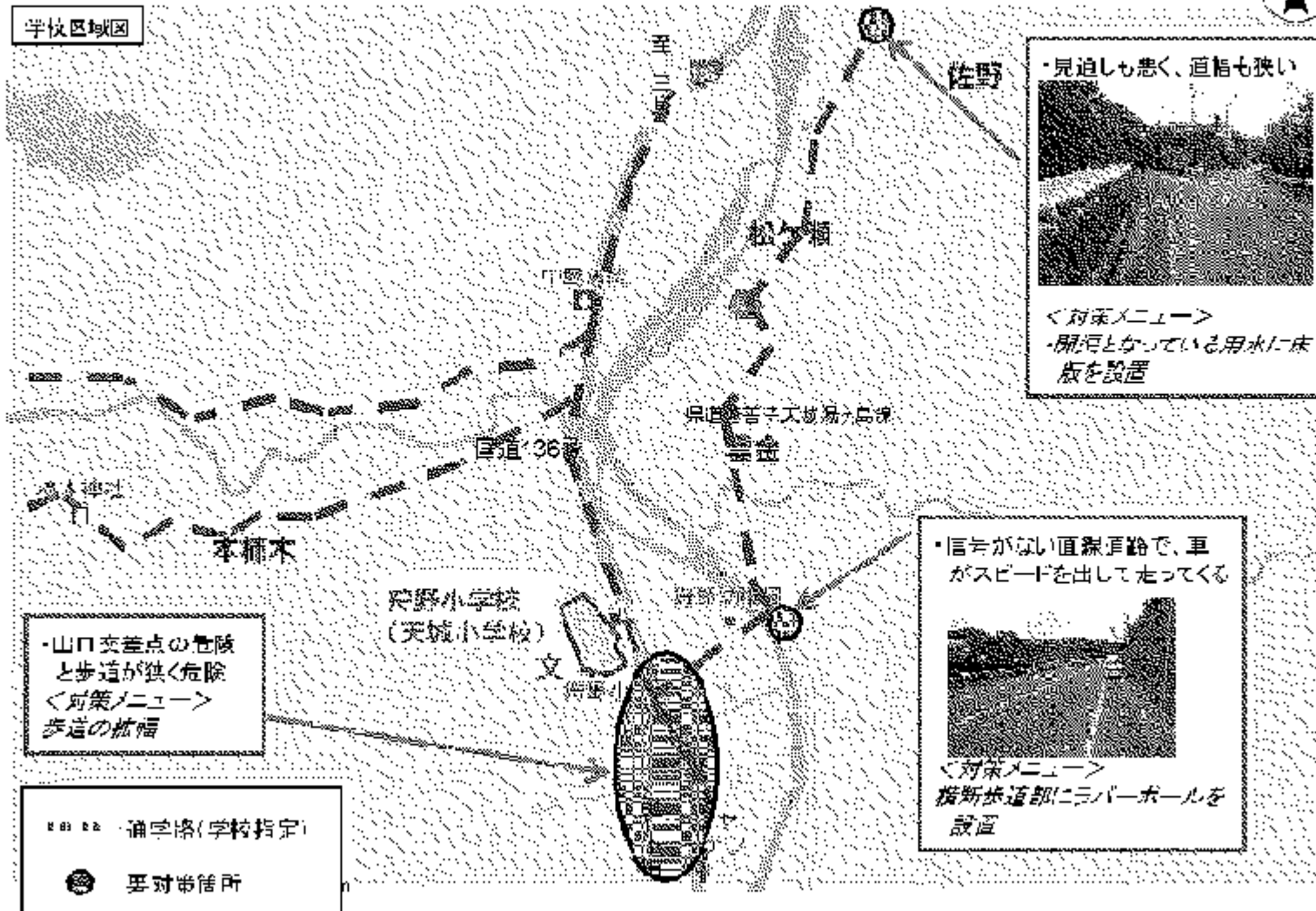
伊豆市 修善寺東小学校通学路対策箇所図 ※ 写真は可能な範囲で添付



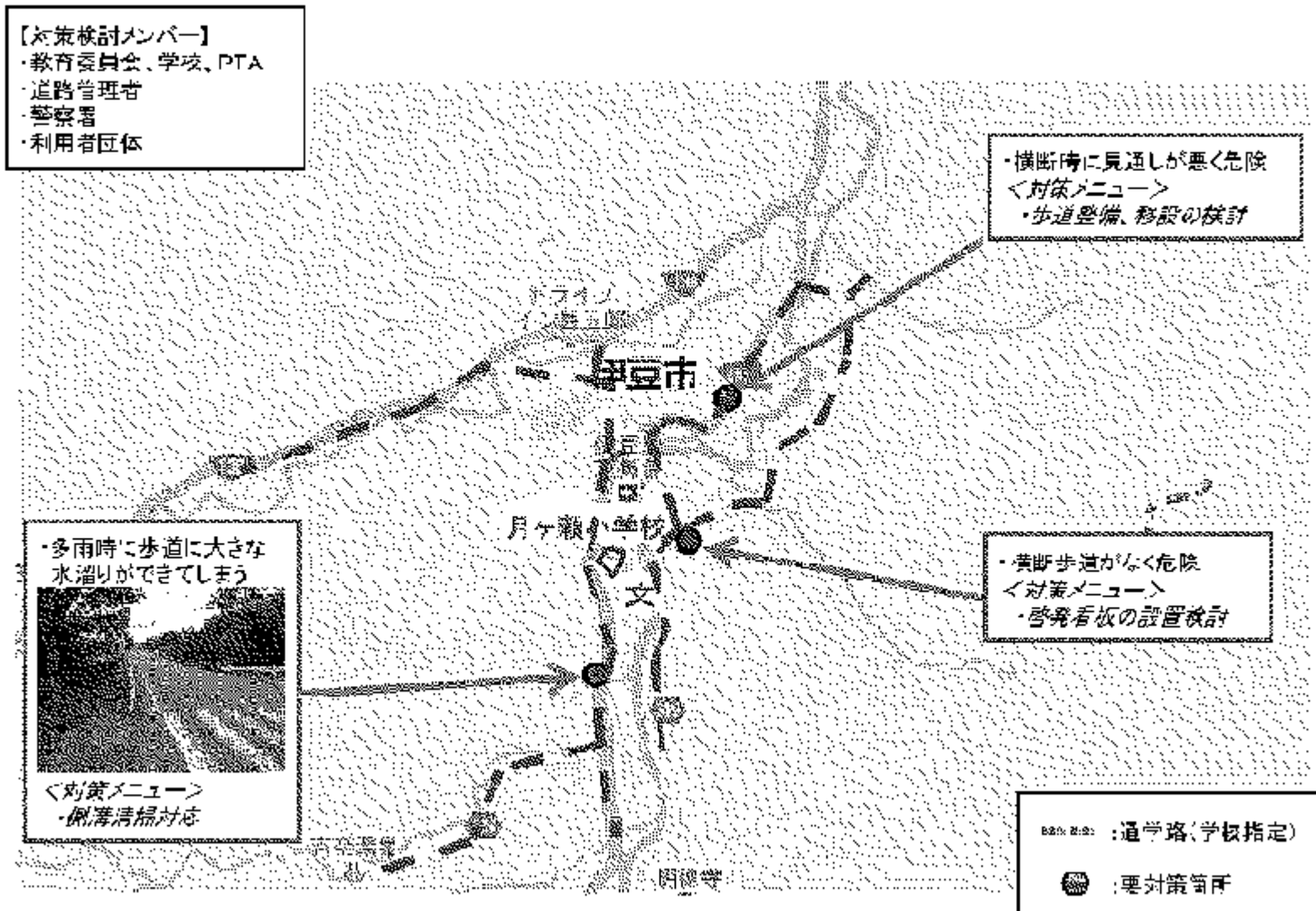
伊豆市 修善寺南小学校通学路対策箇所図 ※ 写真は可能な範囲で添付



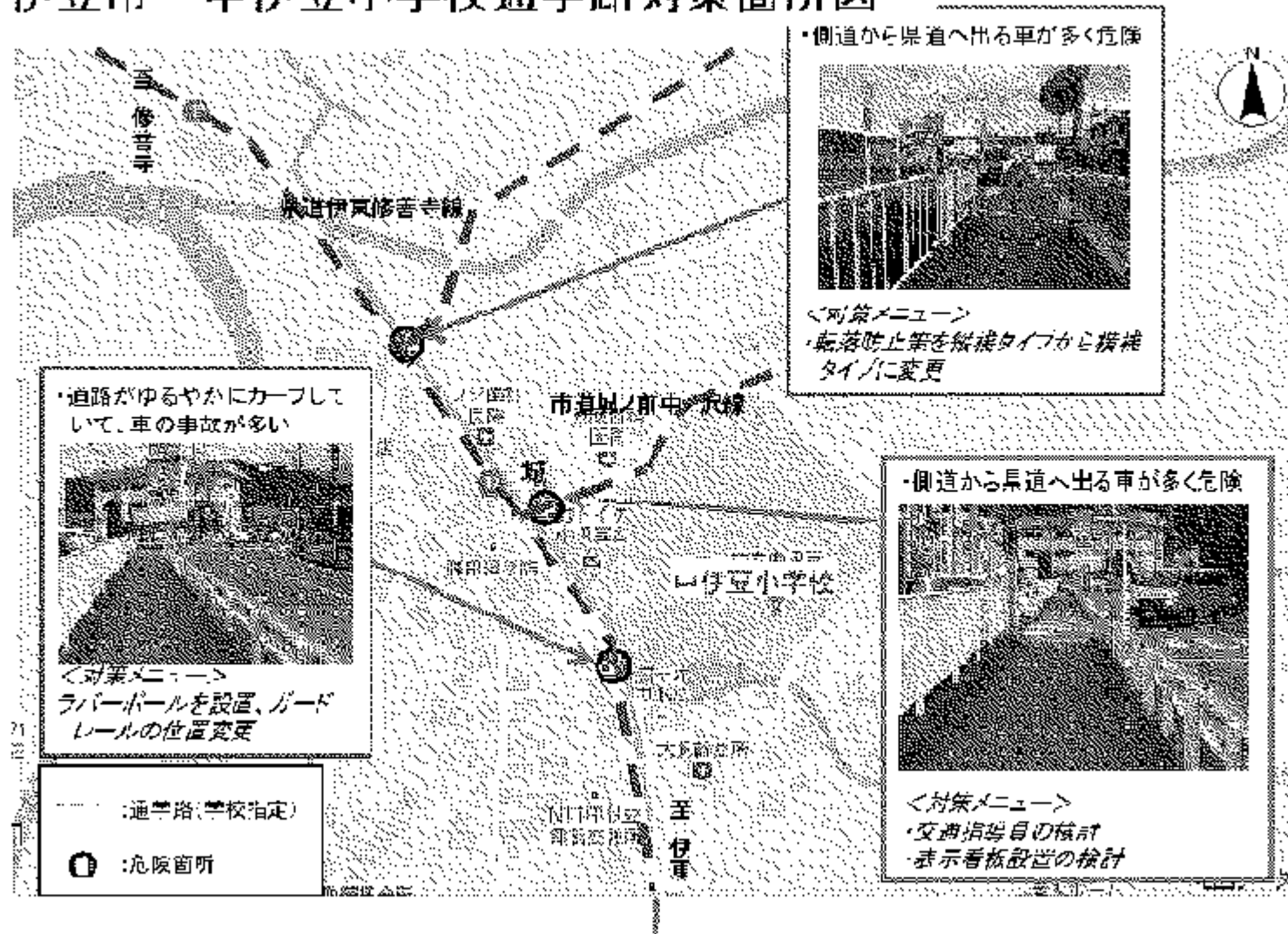
伊豆市 狩野（天城）小学校通学路対策箇所図



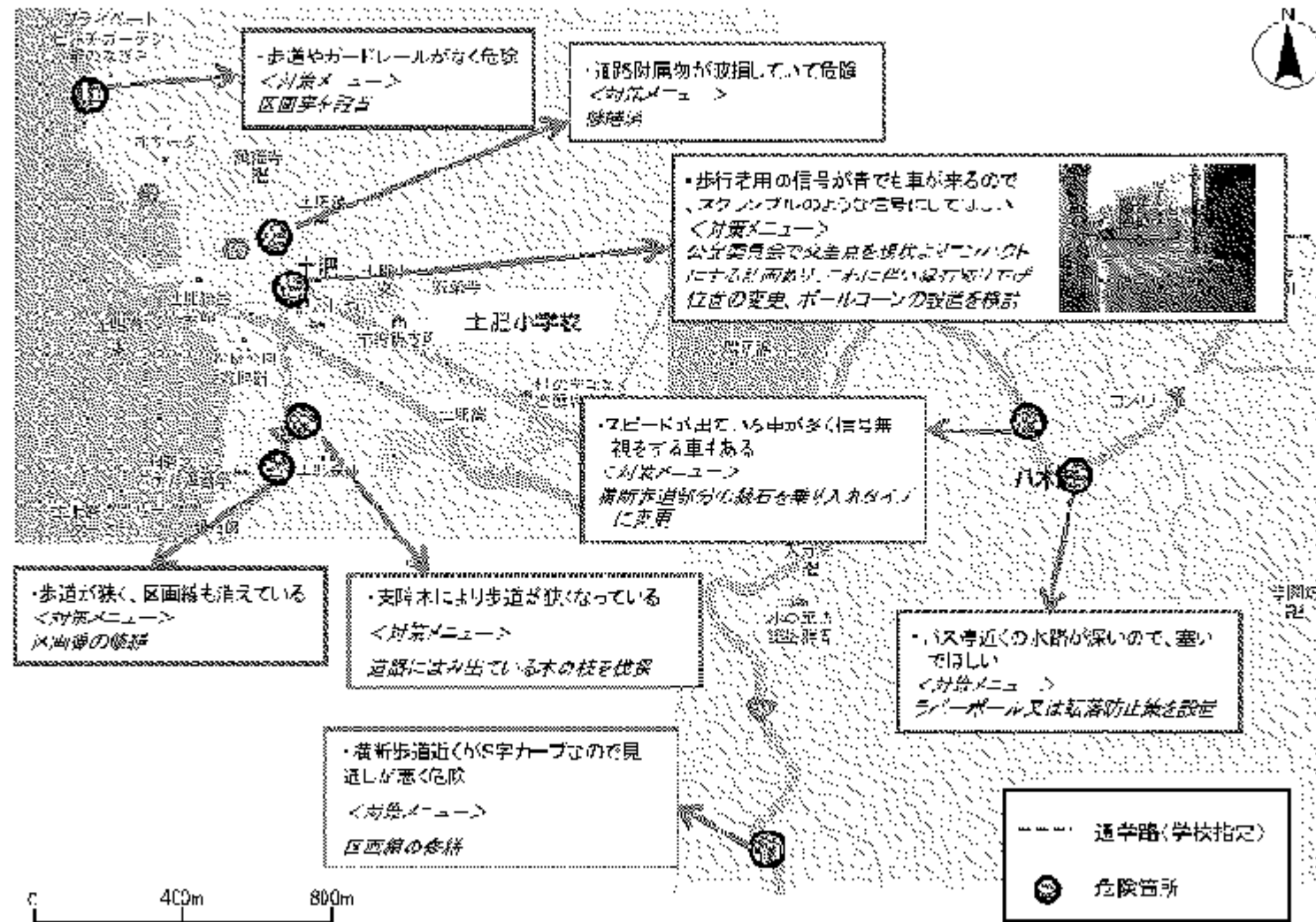
伊豆市 月ヶ瀬小学校通学路対策箇所図 ※ 写真は可能な範囲で添付



伊豆市 中伊豆小学校通学路対策箇所図

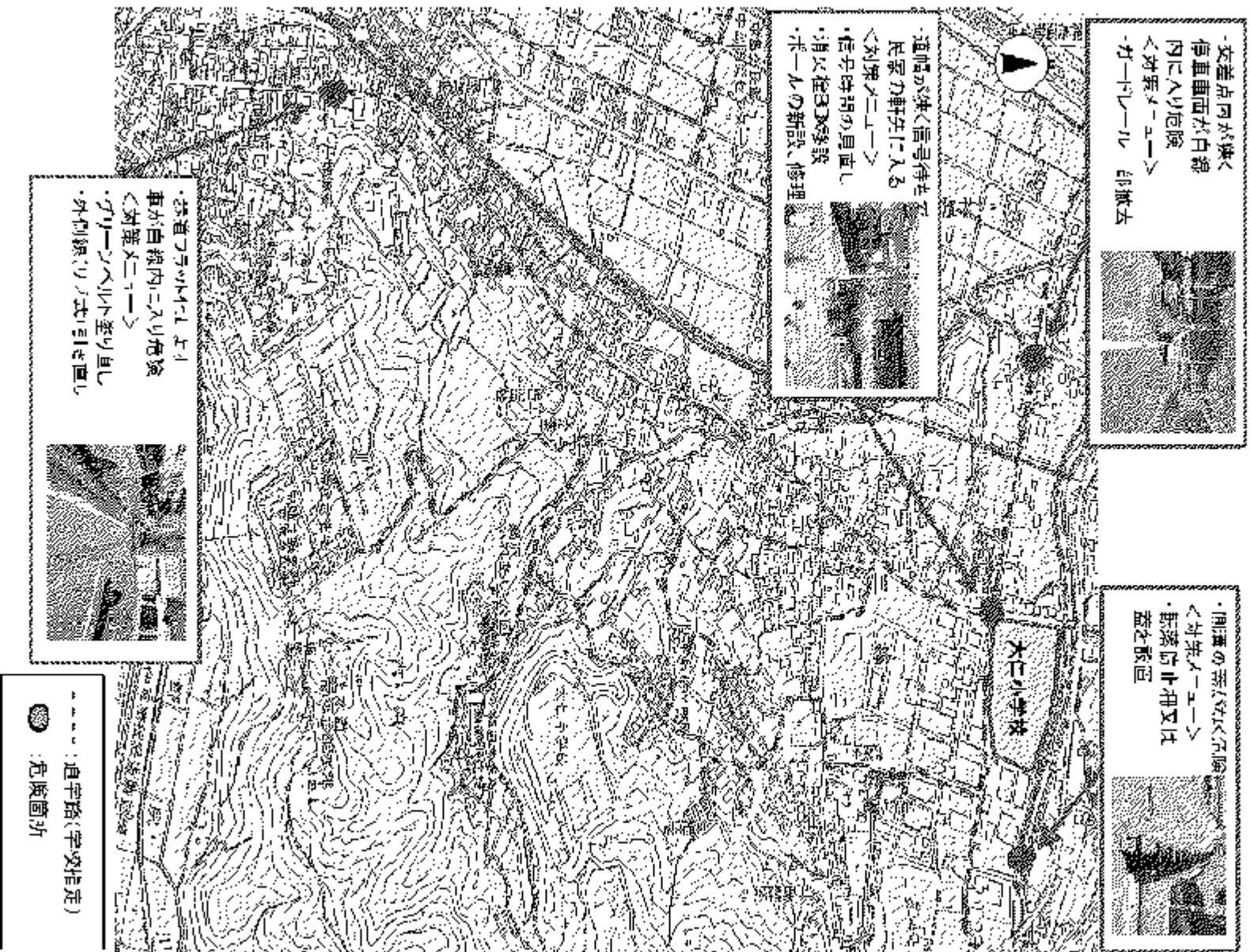


伊豆市 土肥小学校通学路対策箇所図



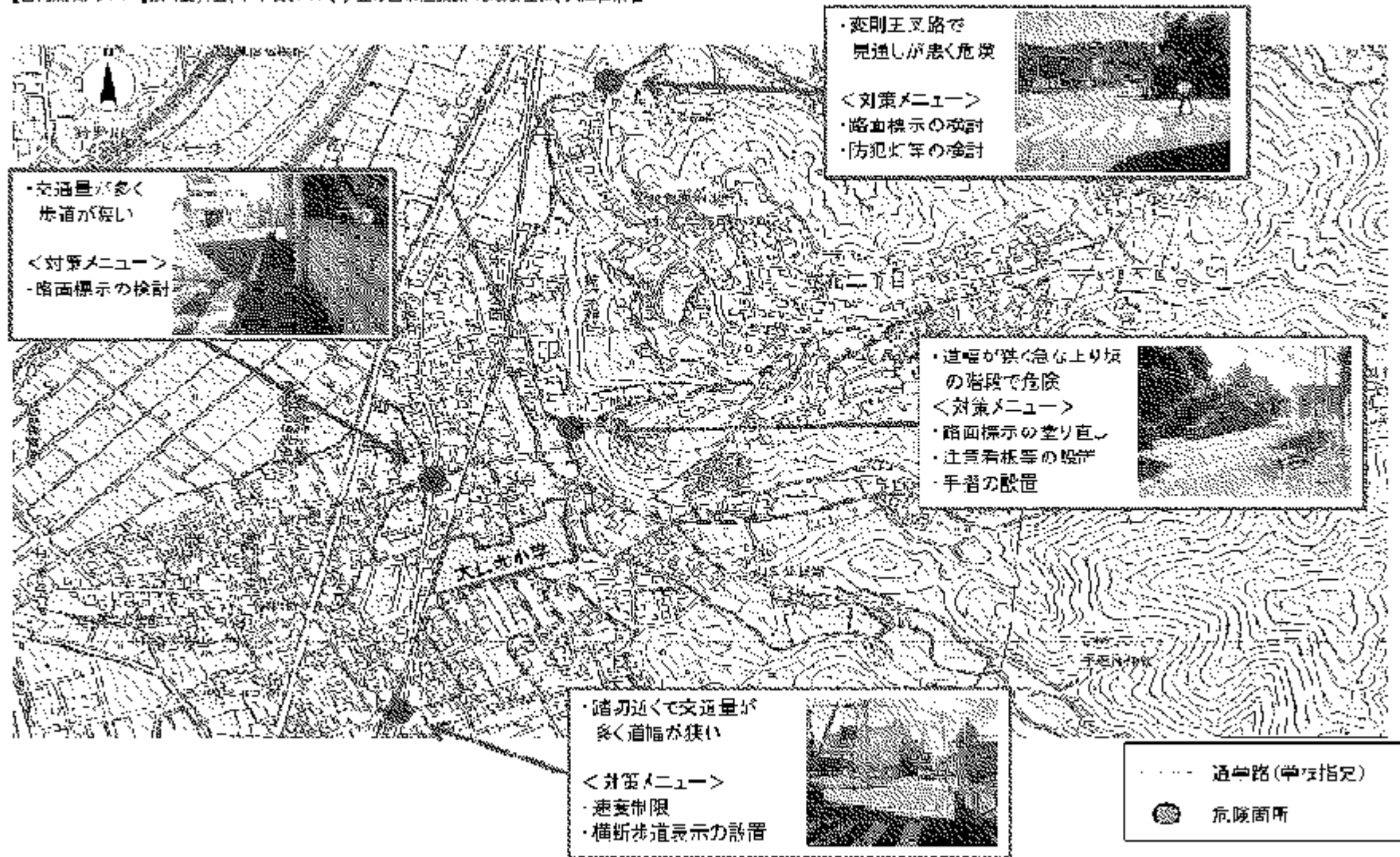
伊豆の国市 大仁小学校通学路対策箇所図

【共同点検メンバー】教育委員会：「学校、PTA、子どもの国市生涯課・地域安全課、大仁ご報告



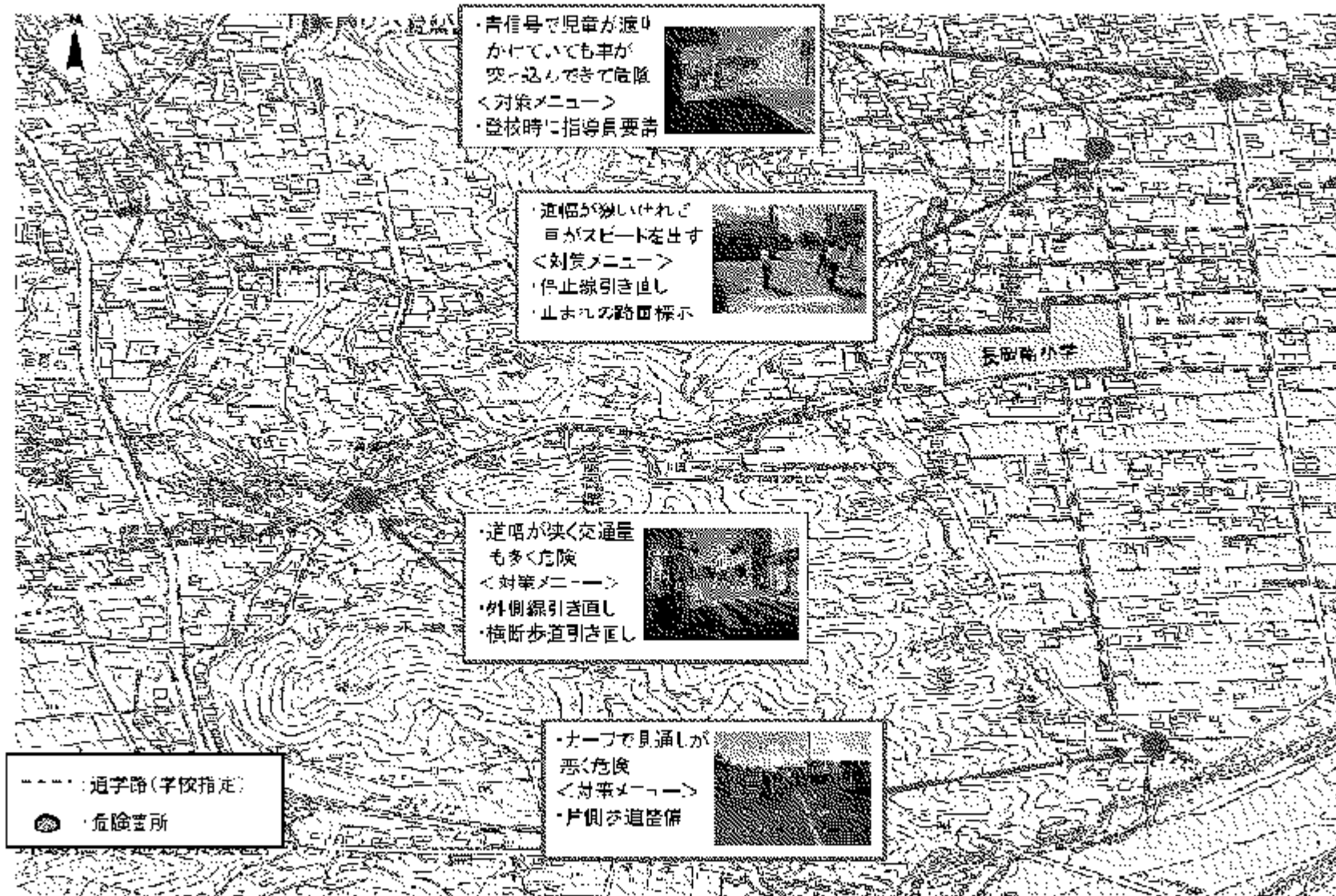
伊豆の国市 大仁北小学校通学路対策箇所区

【合同点検メンバー】教育委員会、小中教、PTA、伊豆の国市建設課・地域安全課、大仁警察署



伊豆の国市 長岡南小学校通学路対策箇所図

【合同点検メンバー】教育委員会、小学校、PTA、静岡県沼津土木事務所、伊豆の国市建設課・地域安全課、入心警察署



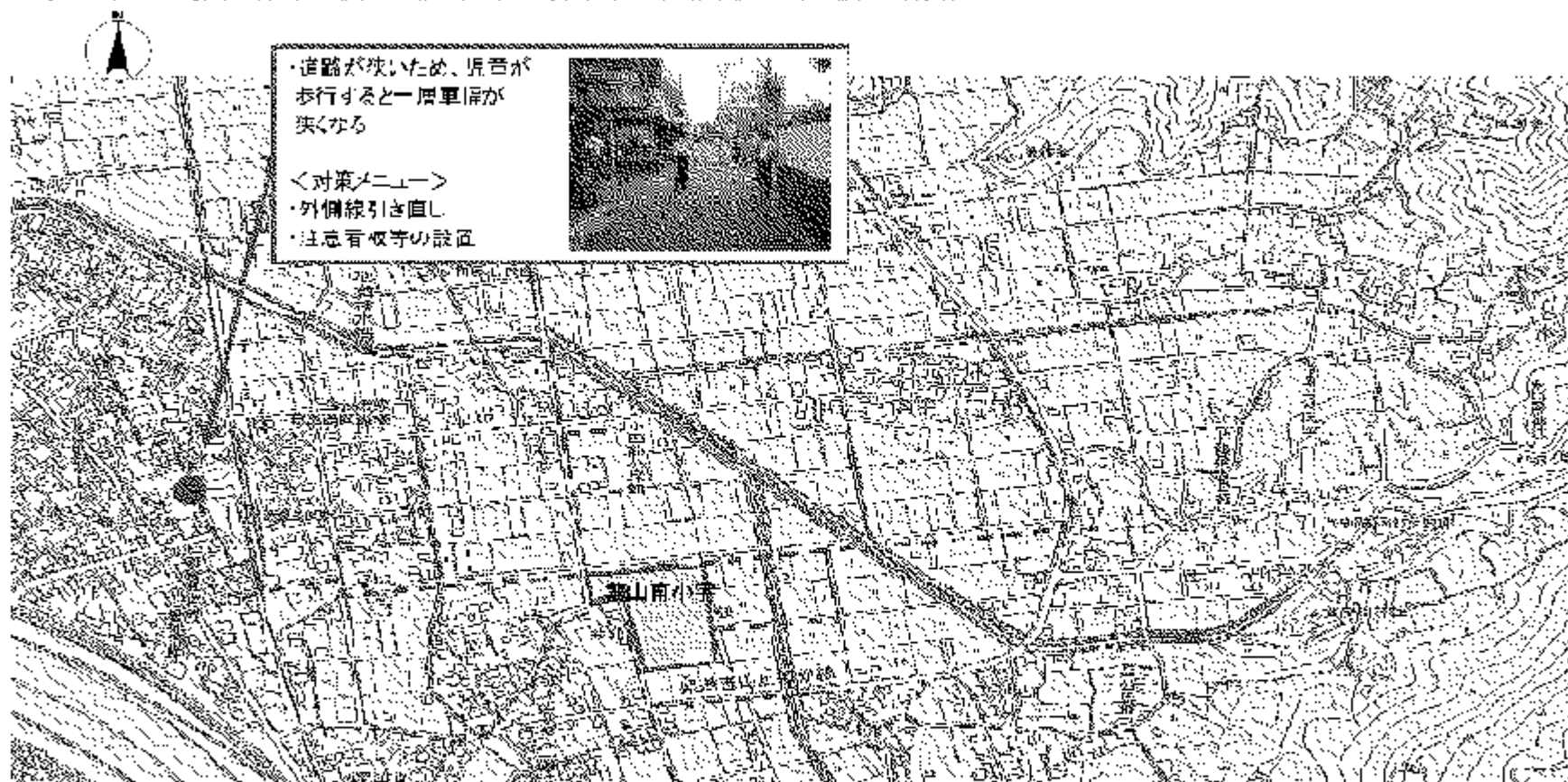
伊豆の国市 葦山小学校通学路対策箇所図

【台向点検メンバー】教育委員会、小中校、PTA、静岡県沼津土木事務所、伊豆の国市建設課、地切図全株、大仁：源孝



伊豆の国市 葦山南小学校通学路対策箇所図

【合同点検メンバー】教育委員会、小学校、PTA、静岡県児童土木事務所、伊豆の国市建設課、北城子分館、大仁警察署



・道路が狭いため、原音が
 歩行すると一層車音が
 狭くなる

＜対策メニュー＞

- ・外側線引き直し
- ・注意看板等の設置



●:通学路(学校指定)

●:危険箇所

伊豆の国市 韮山小学校通学路対策箇所図

【合同京浜メンバー】教育委員会、小学校、PIA、前岡原沼林工才事務所、伊豆の国市建設課 地域安全課、人に善警察

- ・信号機がない上、
車の通りが多い



<対策メニュー>

- ・指導員の配置
- ・通学路の変更を検討



- ・グリーンベルの
白が薄くなっている

<対策メニュー>

- ・グリーンベルの引き直し
- ・外側線の引き直し



- ・横断歩道がなく危険

<対策メニュー>

- ・停止線、強誘導線引き直し
- ・外側線設営
- ・横断歩道の検討

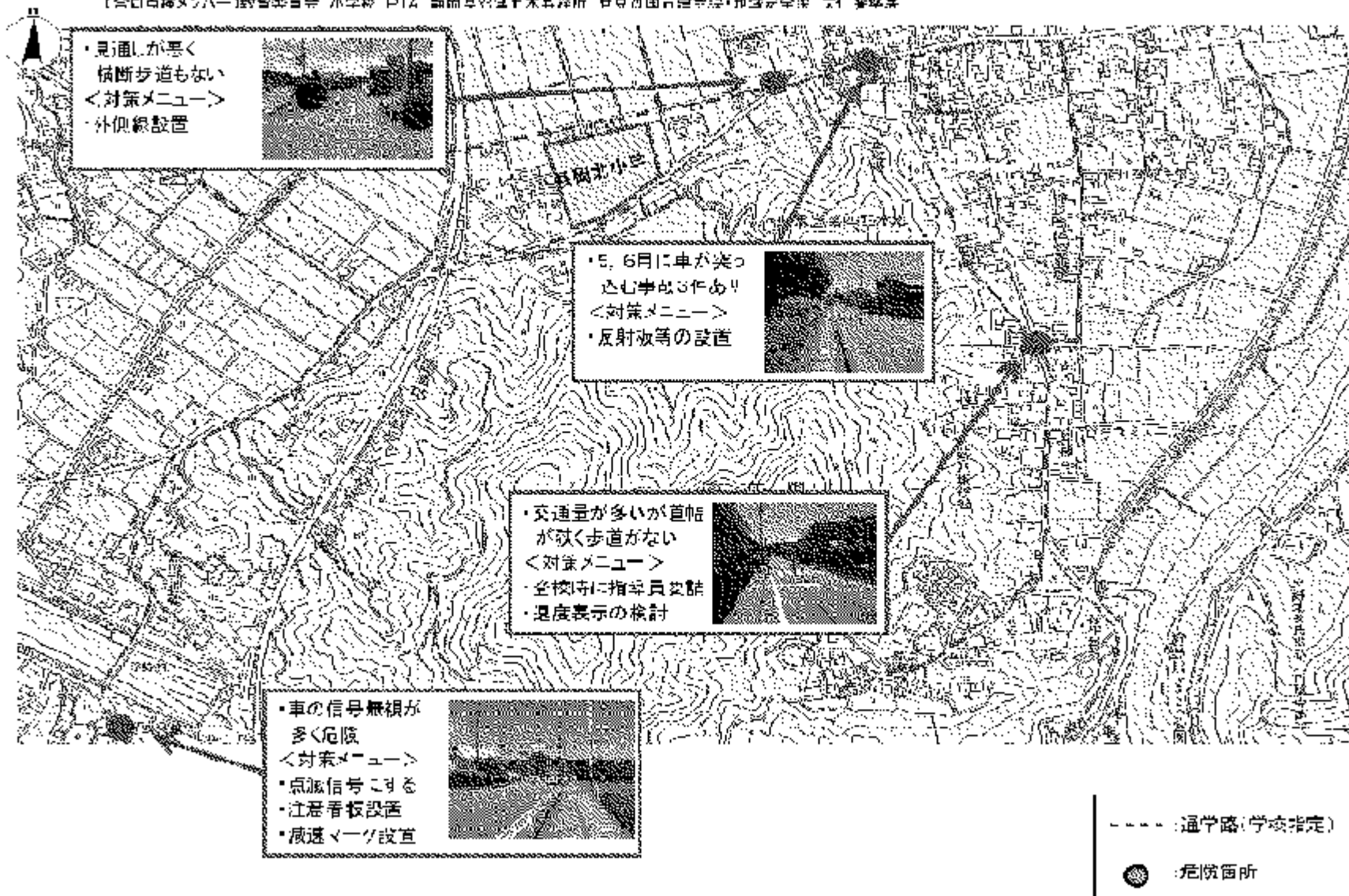


○ : 通学路(学校指定)

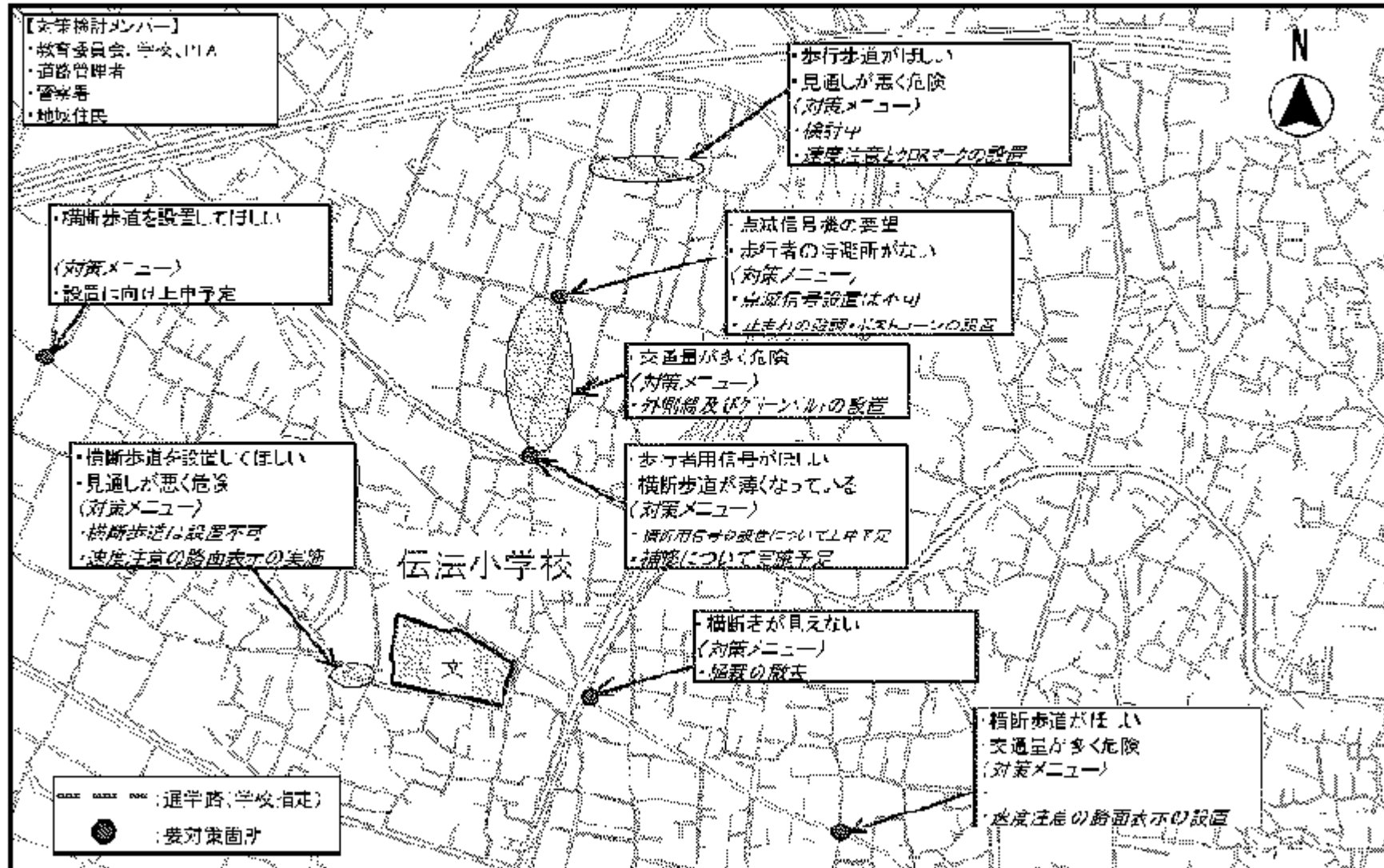
● : 危険箇所

伊豆の国市 長岡北小学校通学路対策箇所図

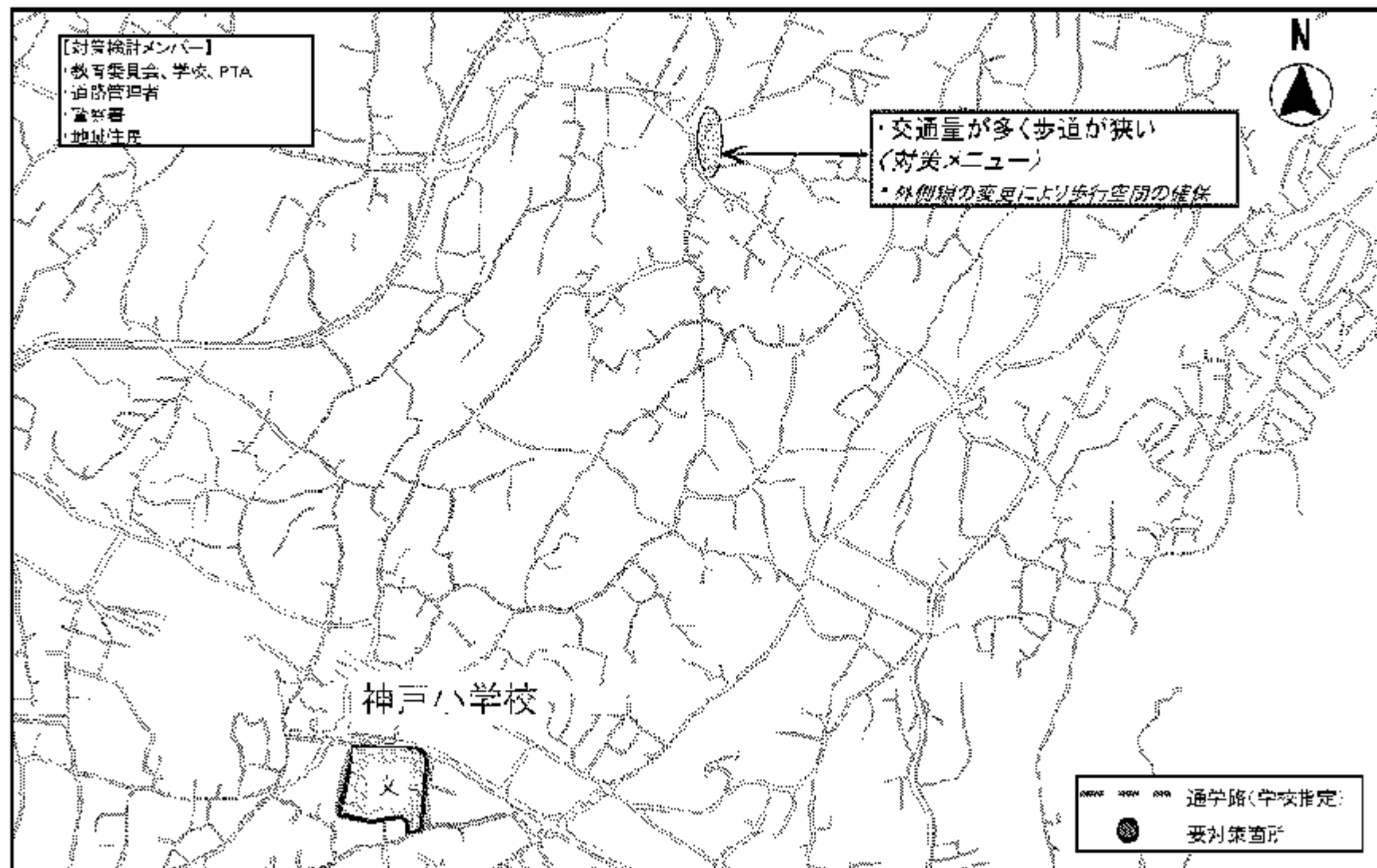
【今日点検メンバー】警察署員 小学校 PTA 長岡北児童会 木下探検 伊豆の国市役所 伊豆の国市消防団 伊豆の国市交通安全会 伊豆の国市警察署



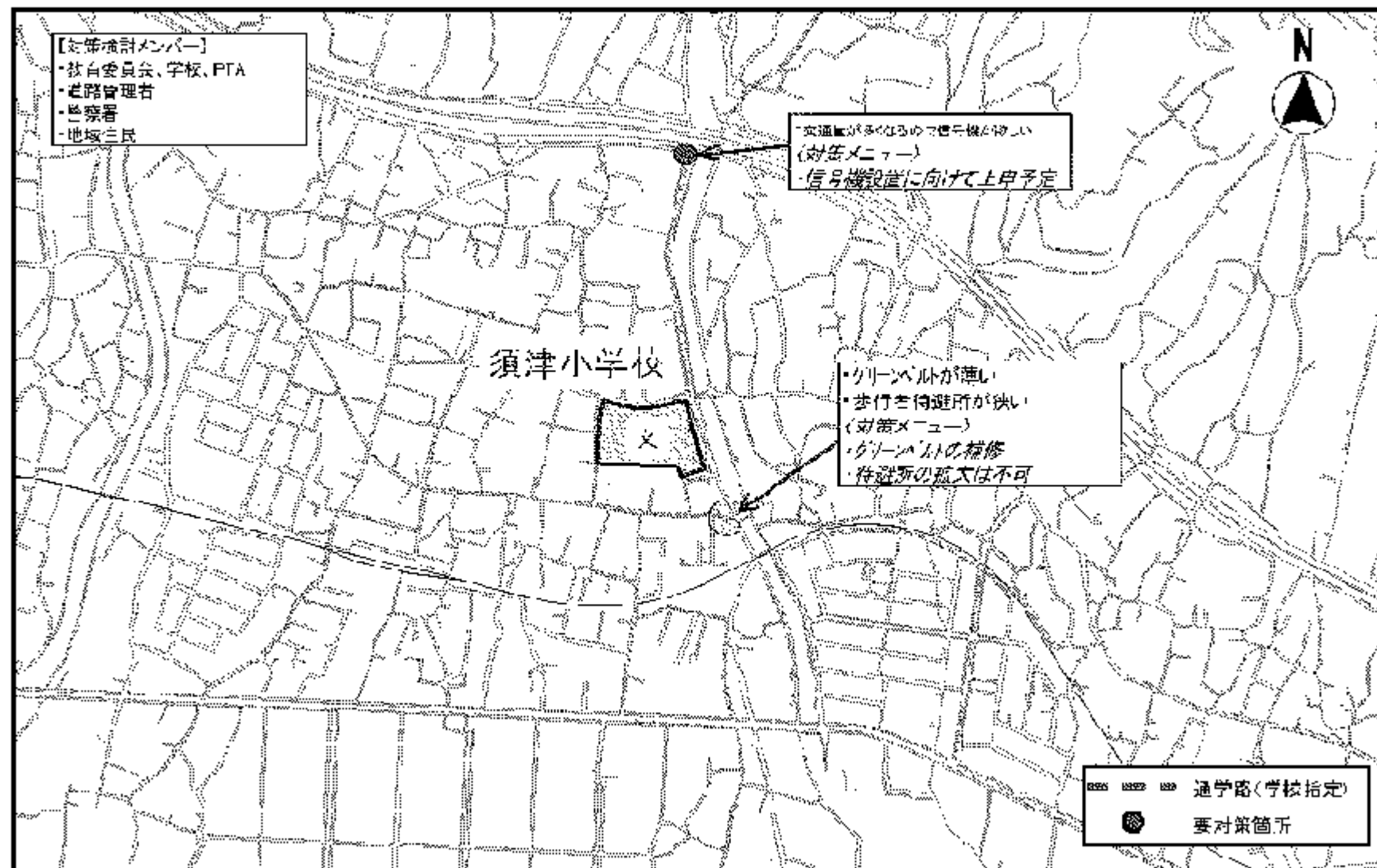
富士市 伝法小学校通学路対策箇所図



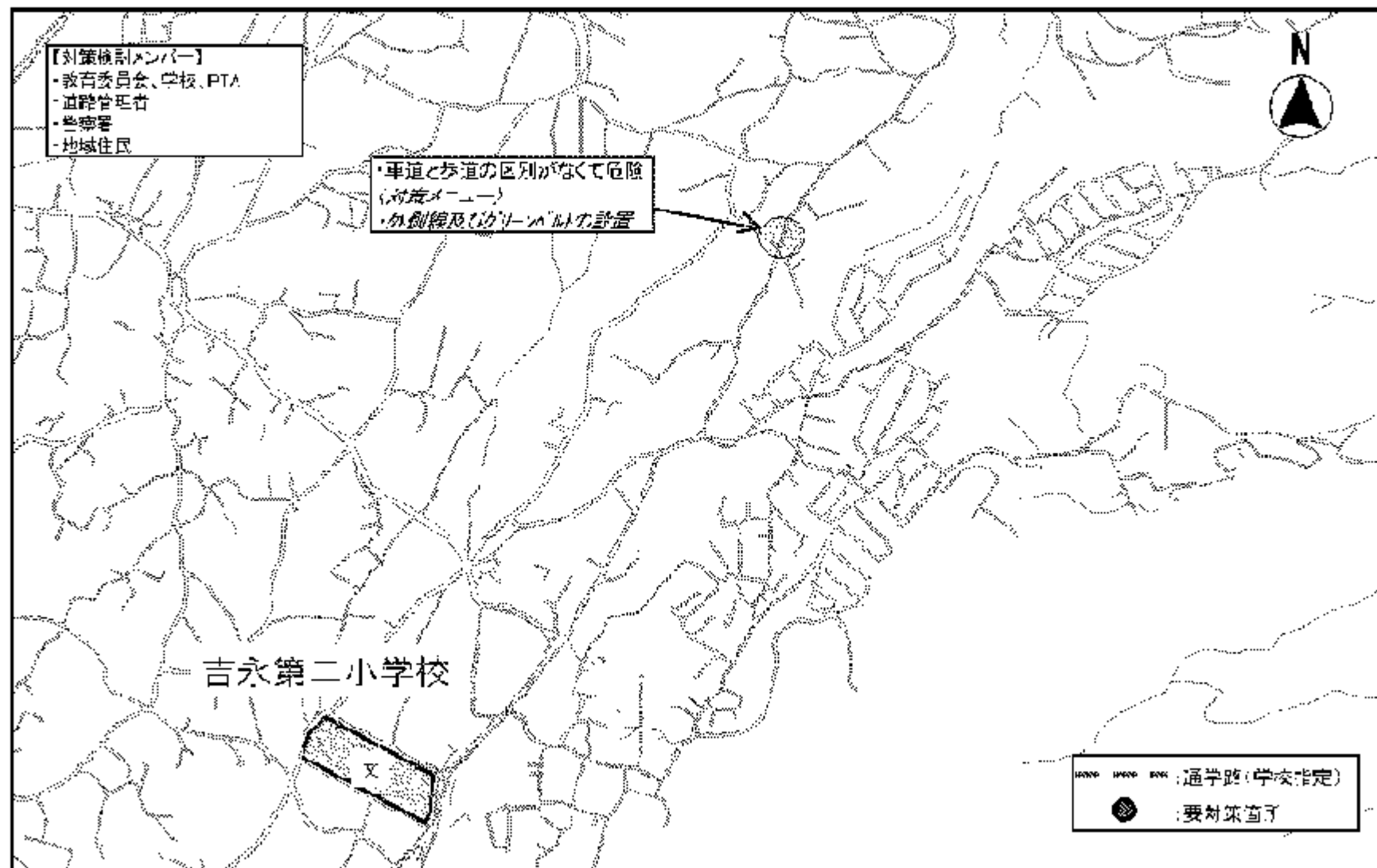
富士市 神戸小学校通学路対策箇所図



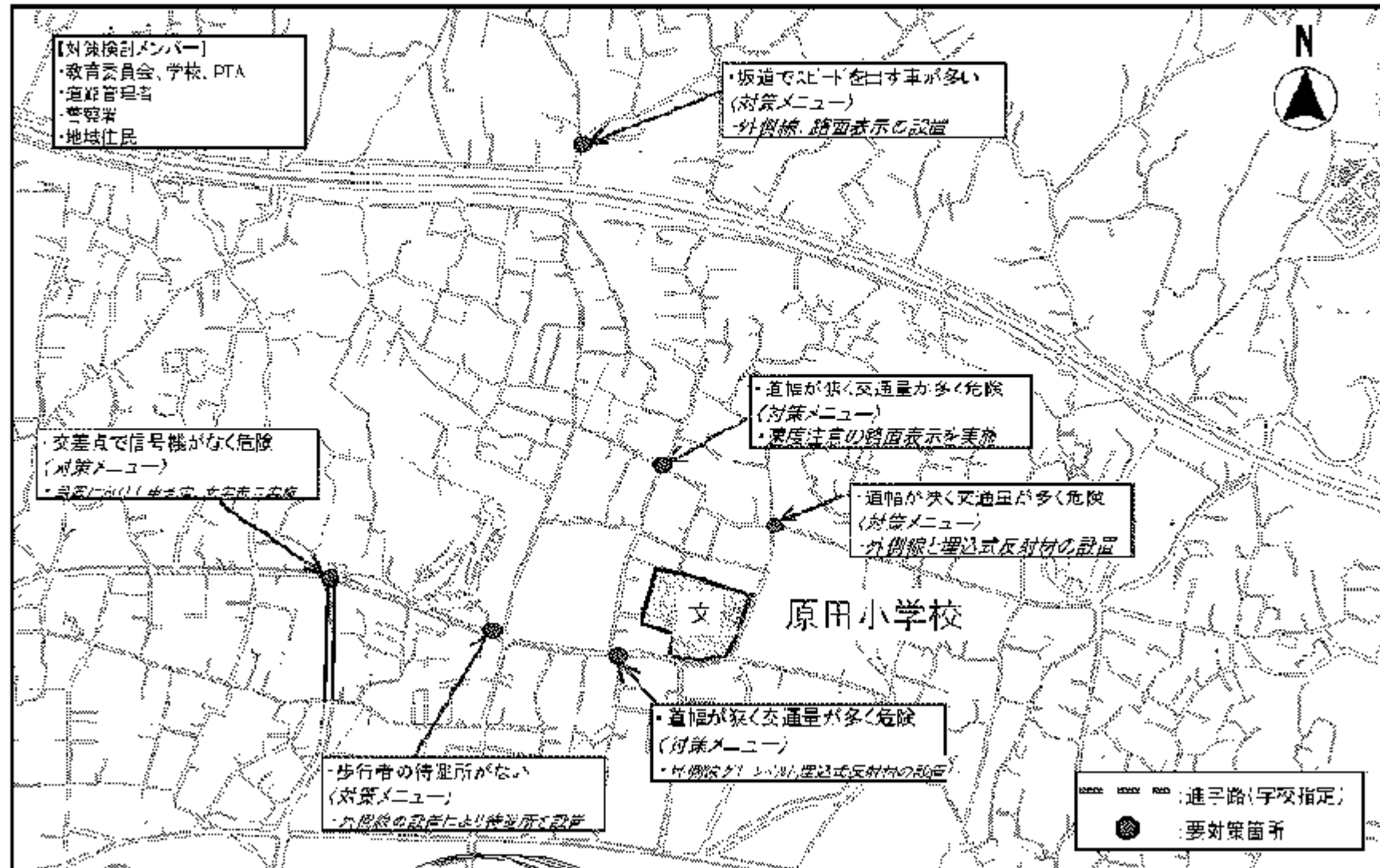
富士市 須津小学校通学路対策箇所図



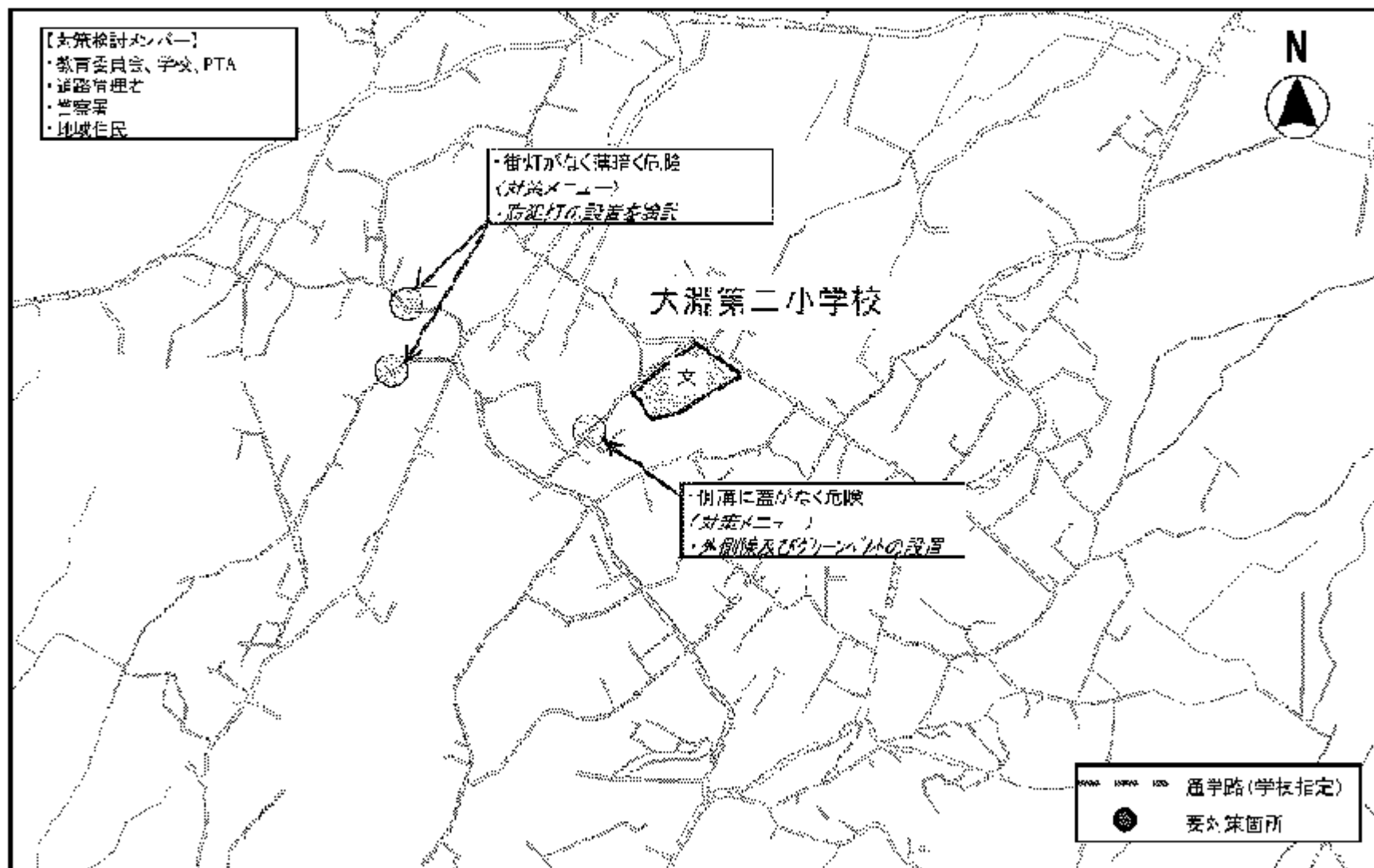
富士市 吉永第二小学校通学路対策箇所図



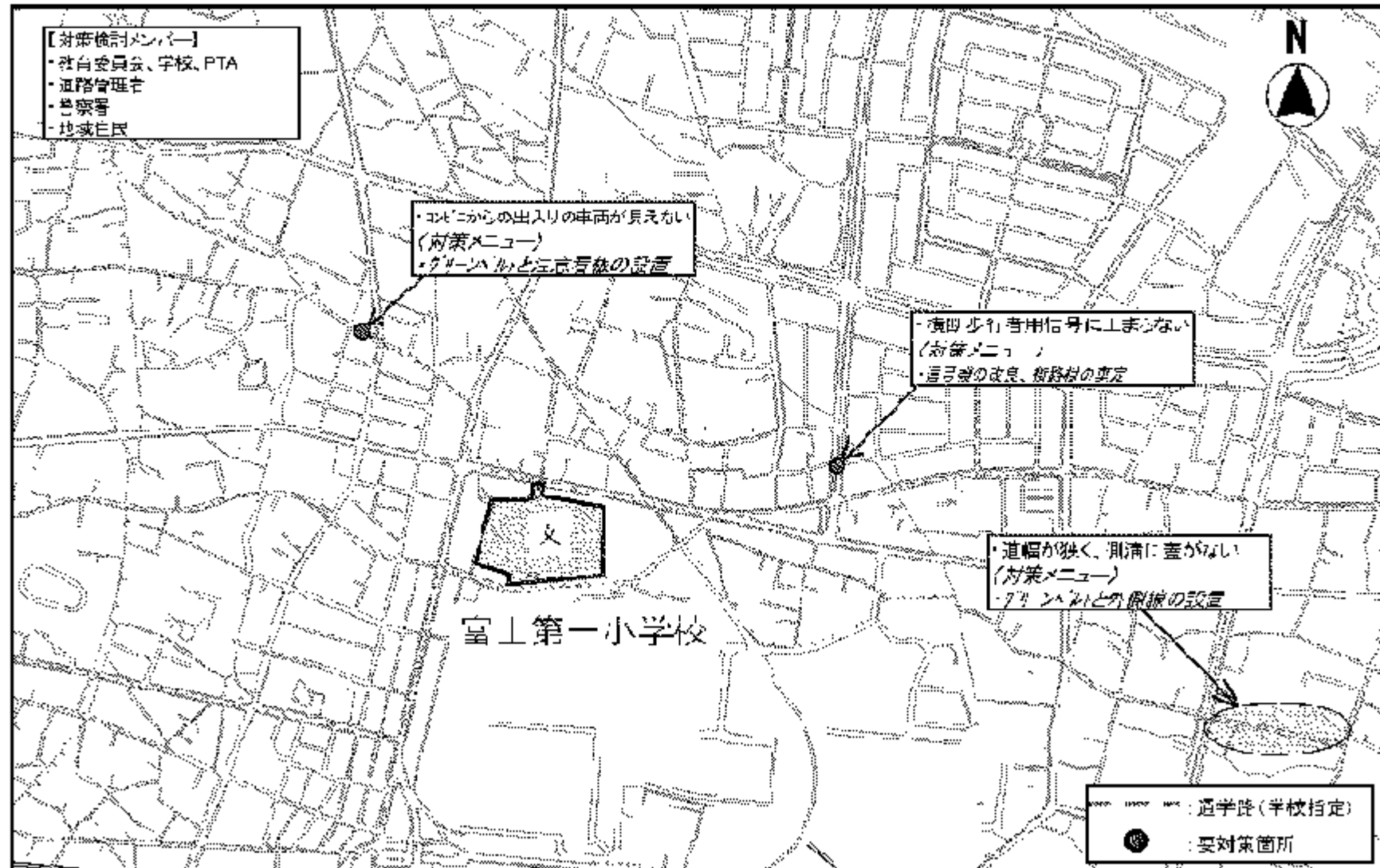
富士市 原田小学校通学路対策箇所図



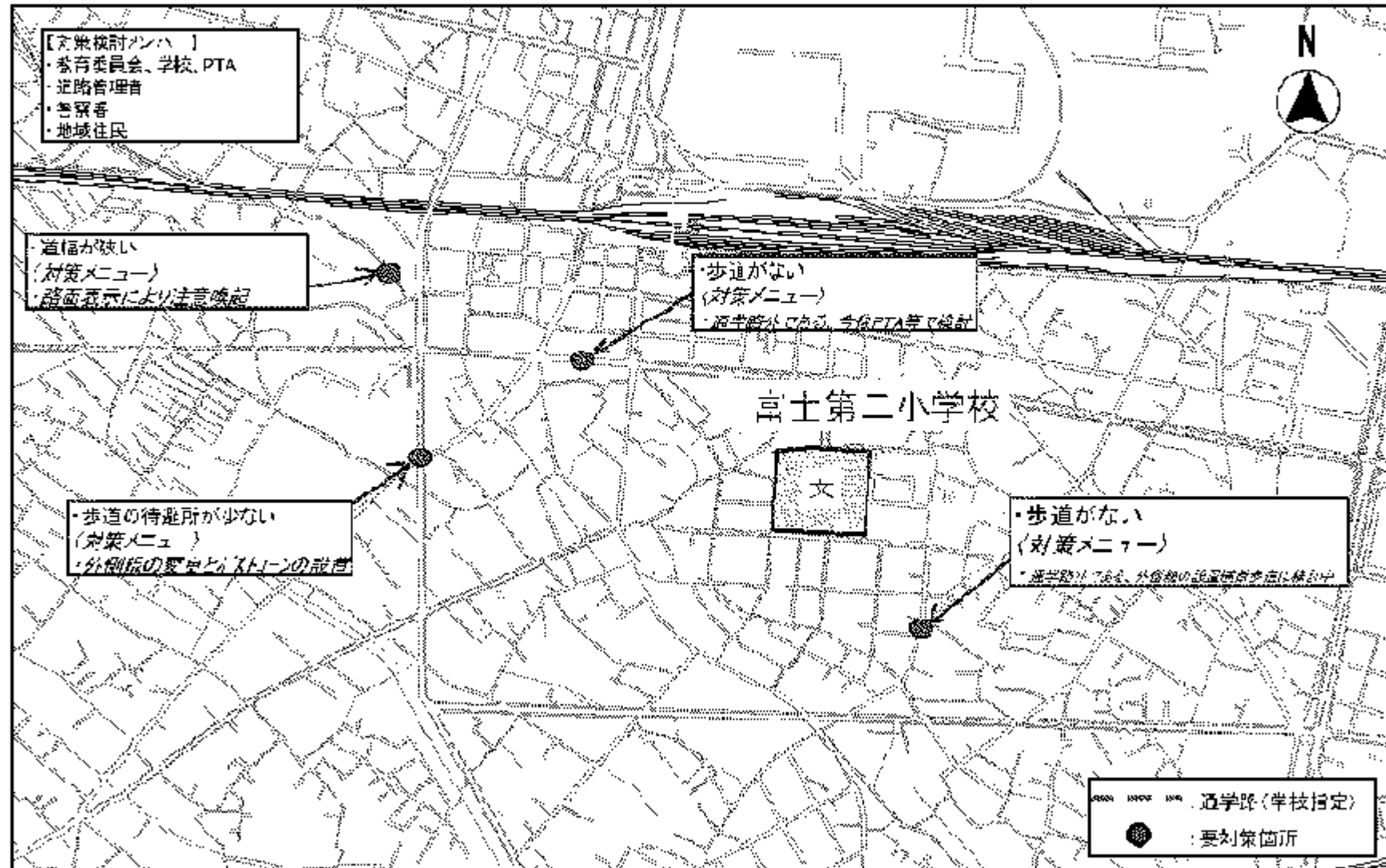
富士市 大淵第二小学校通学路対策箇所図



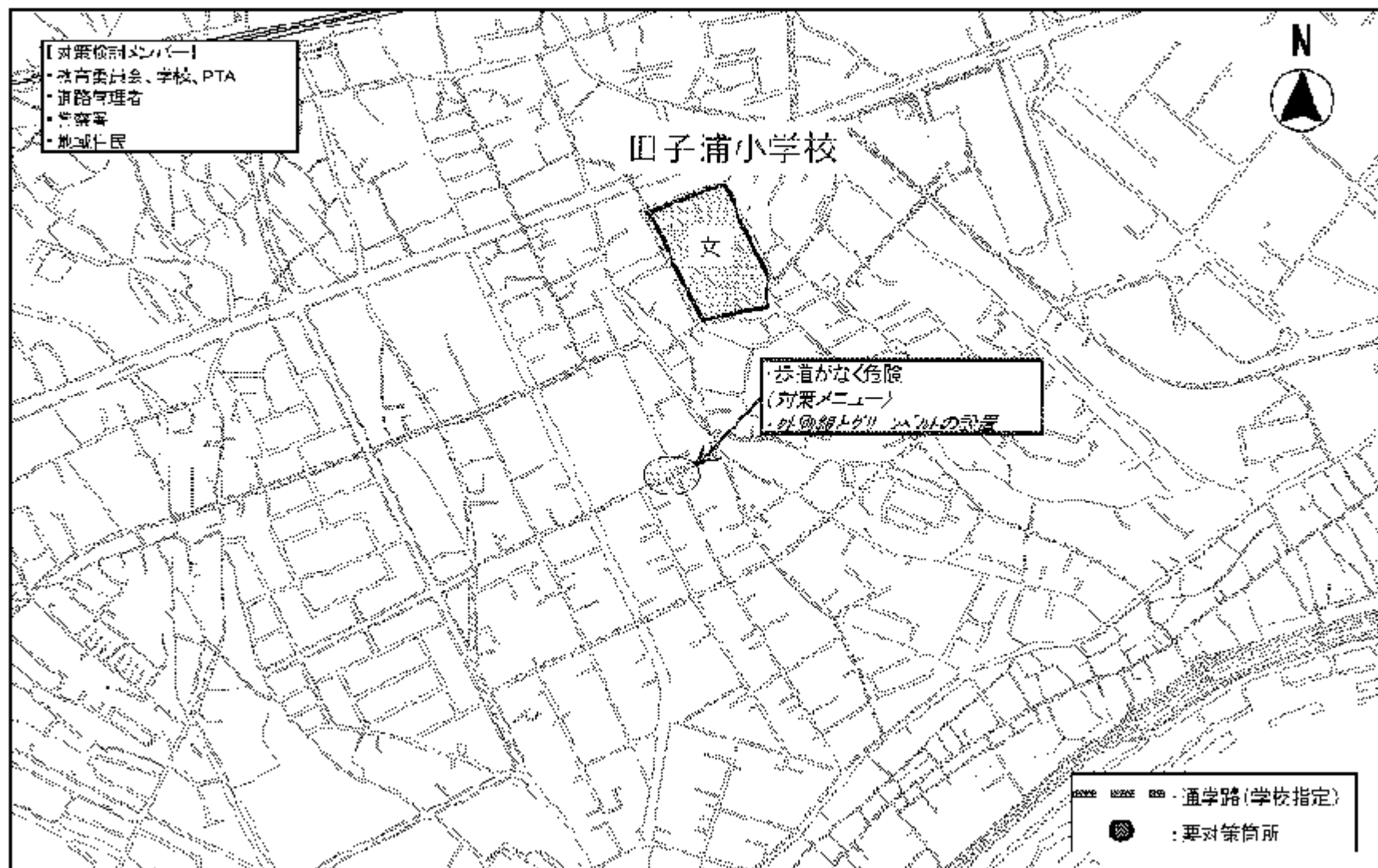
富士市 富士第一小学校通学路対策箇所図



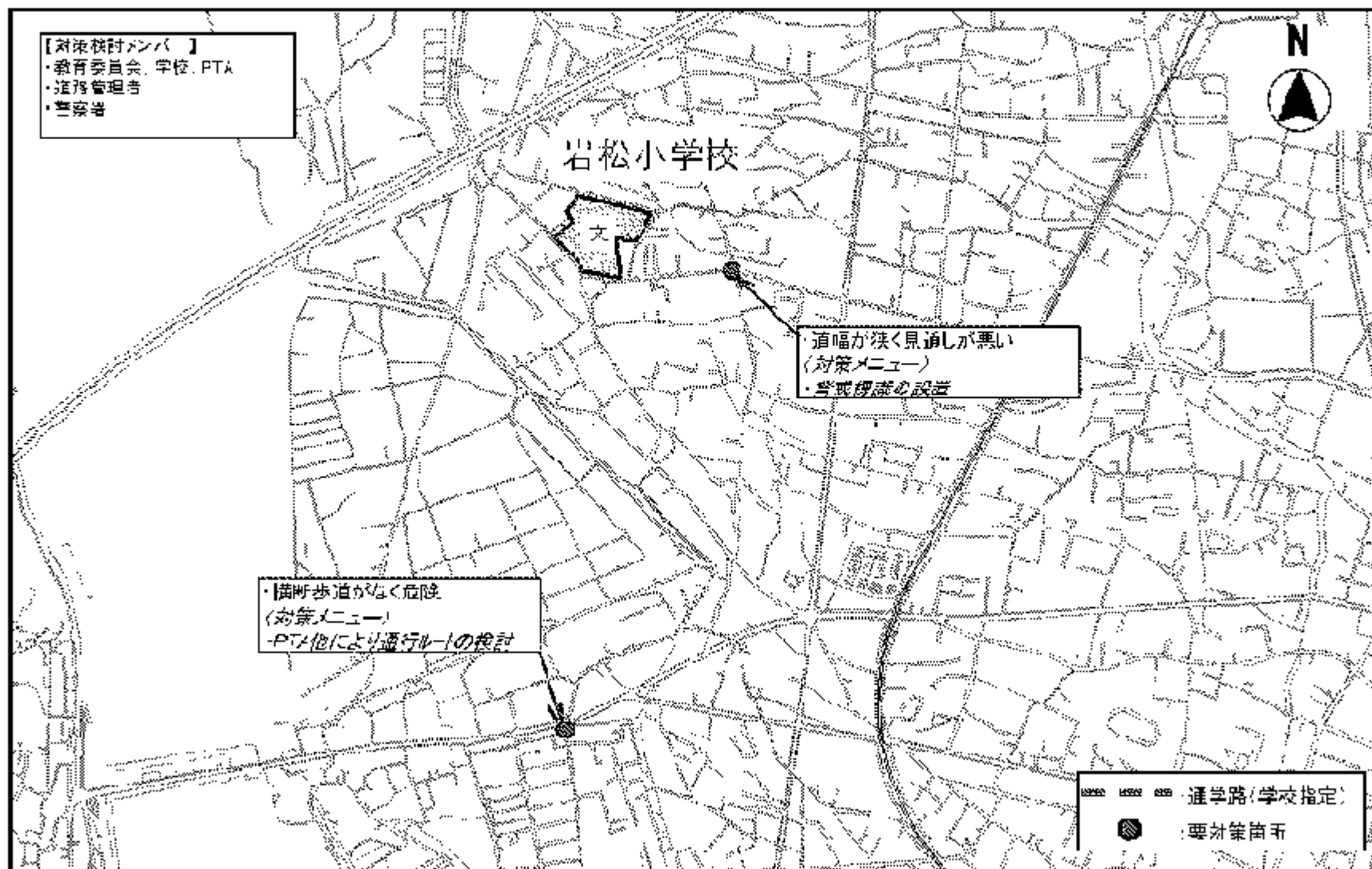
富士市 富士第二小学校通学路対策箇所図



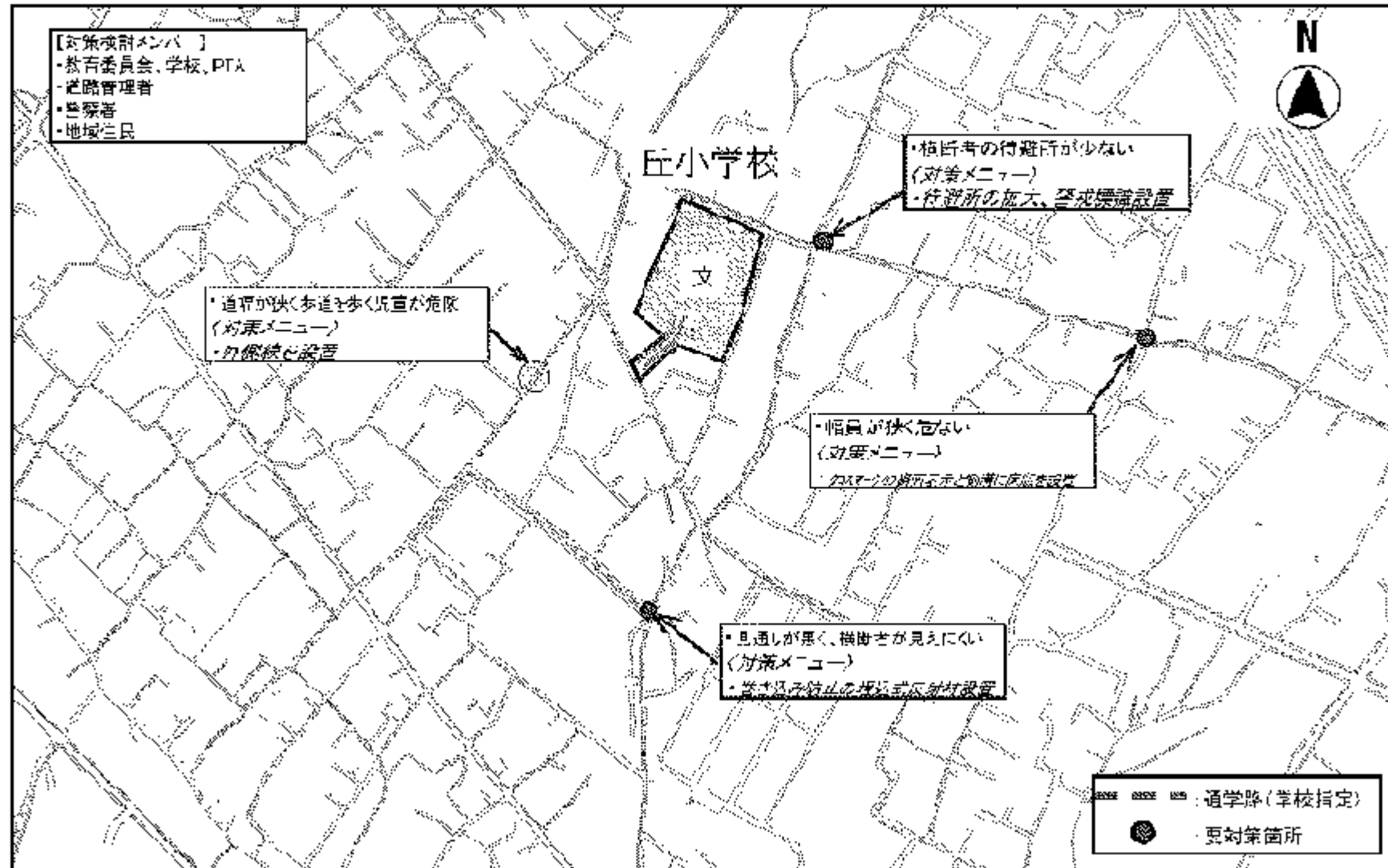
富士市 田子浦小学校通学路対策箇所図



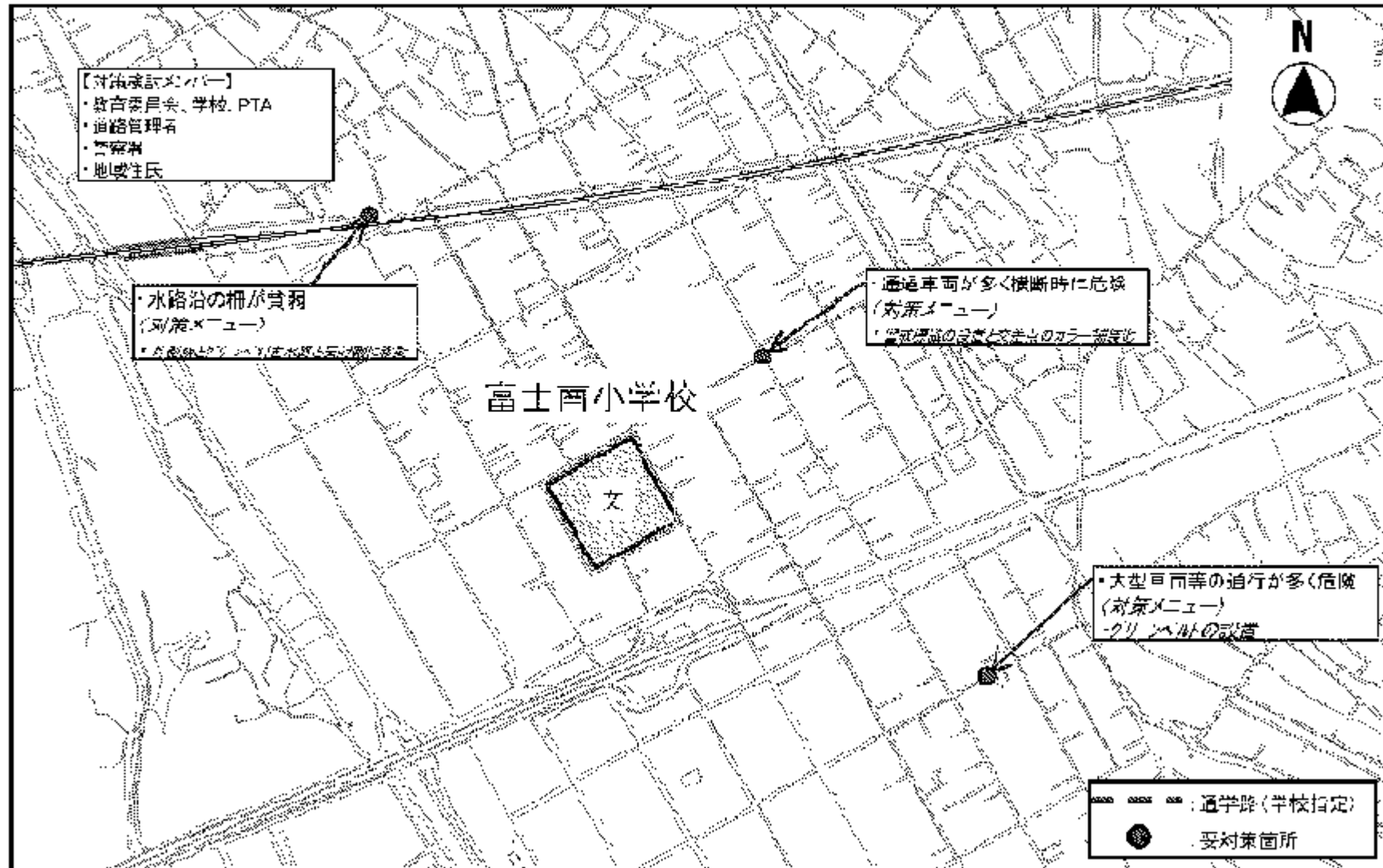
富士市 岩松小学校通学路対策箇所図



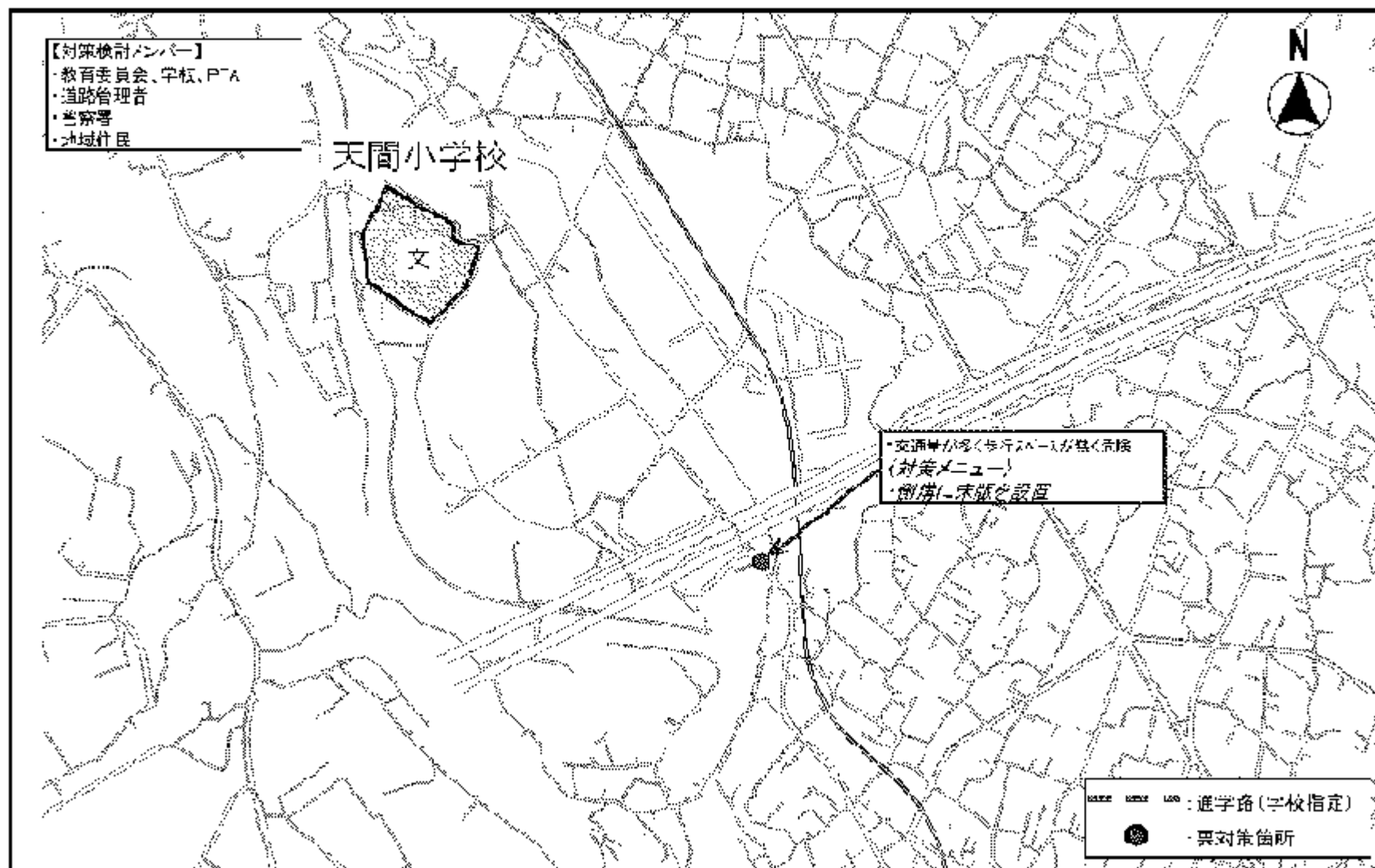
富士市 丘小学校通学路対策箇所図



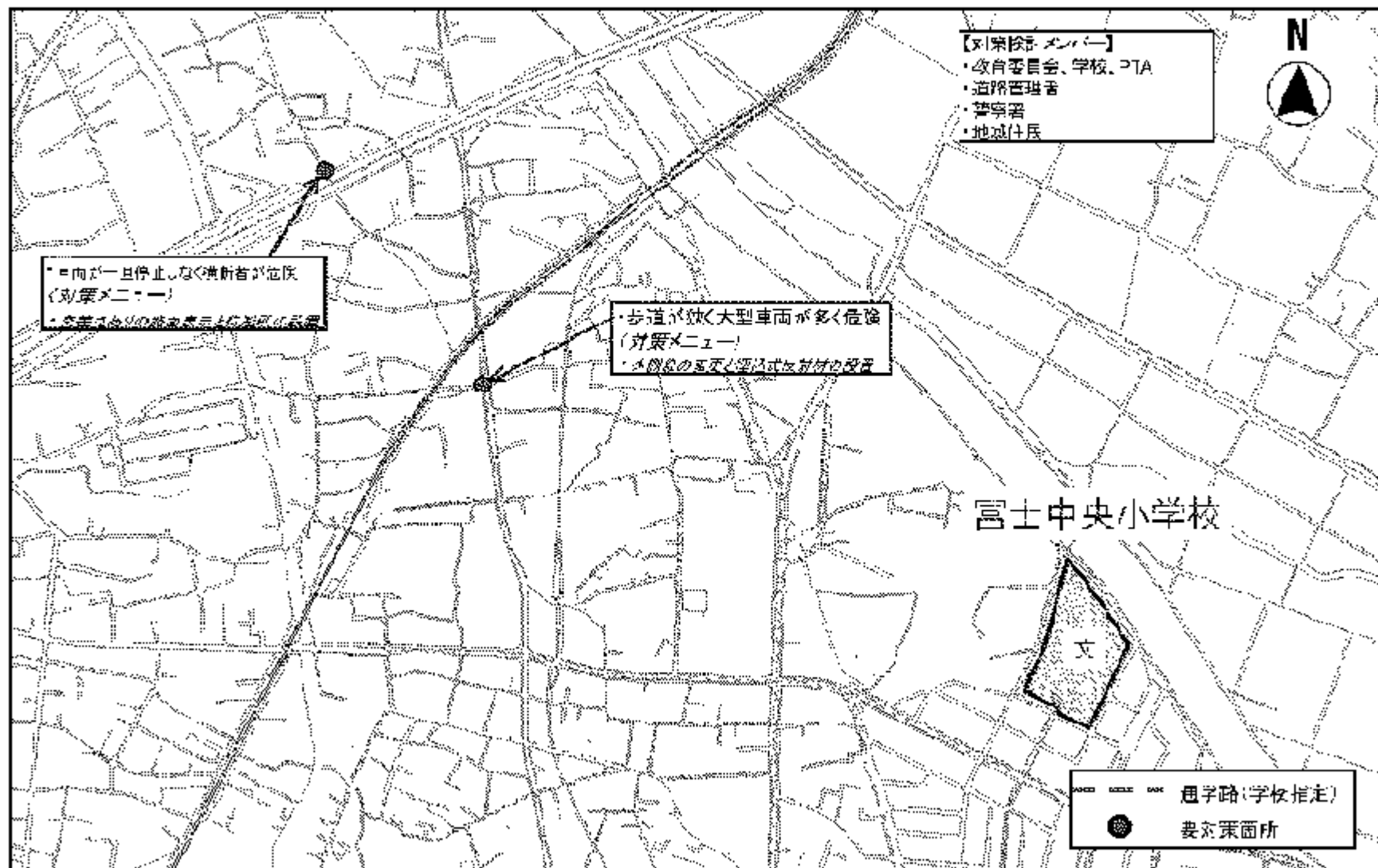
富士市 富士南小学校通学路対策箇所図



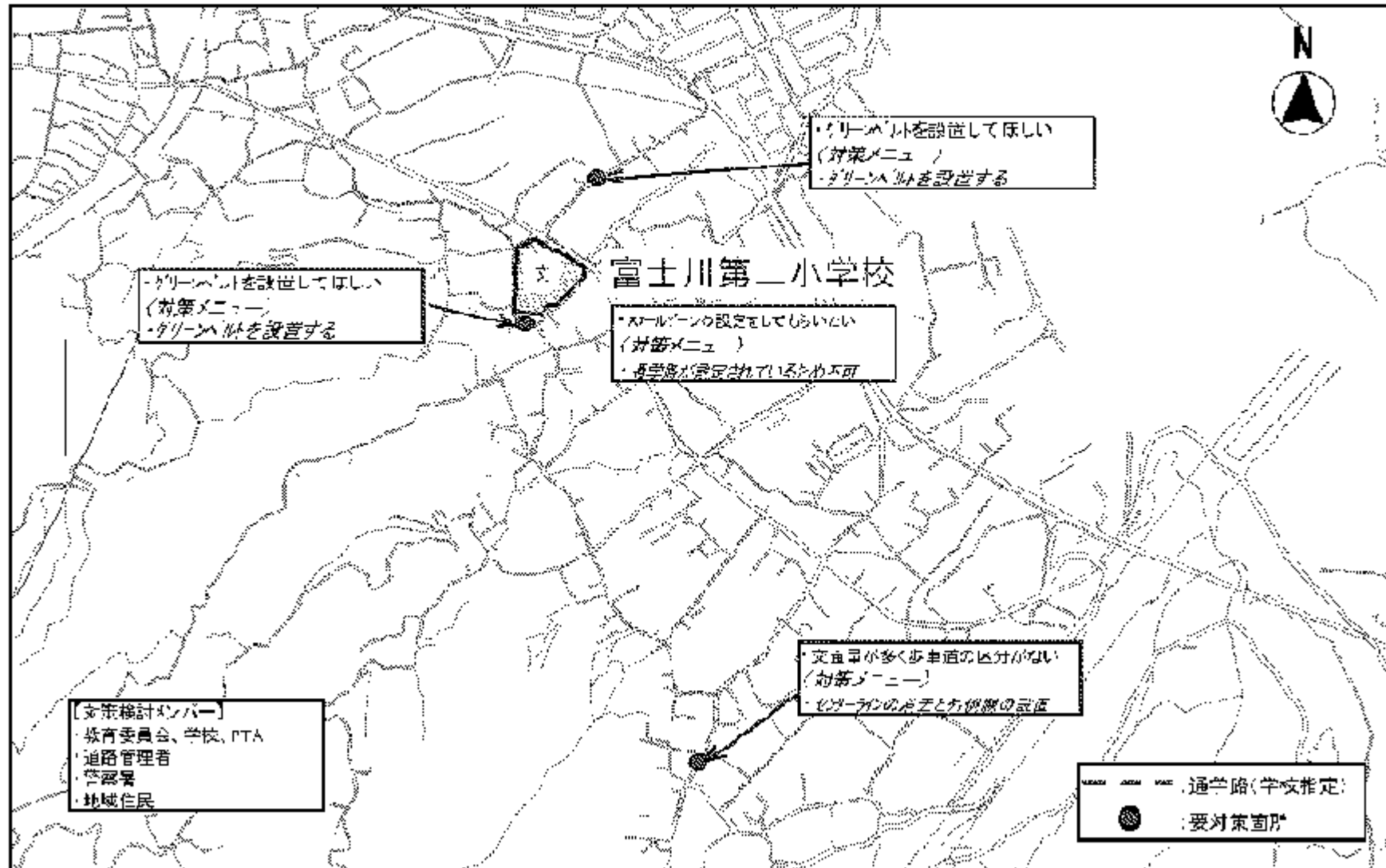
富士市 天間小学校通学路対策箇所図



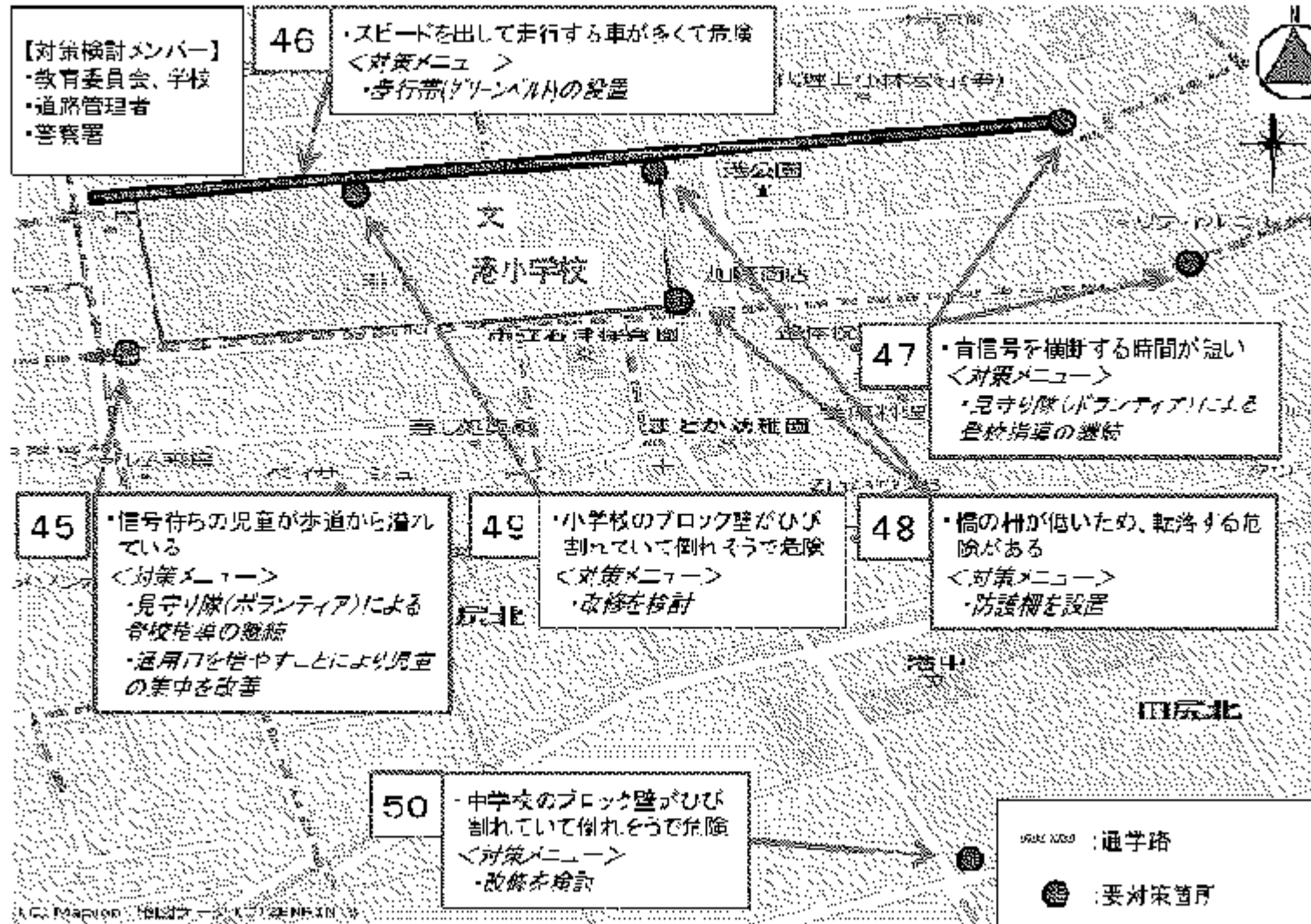
富士市 富士中央小学校通学路対策箇所図



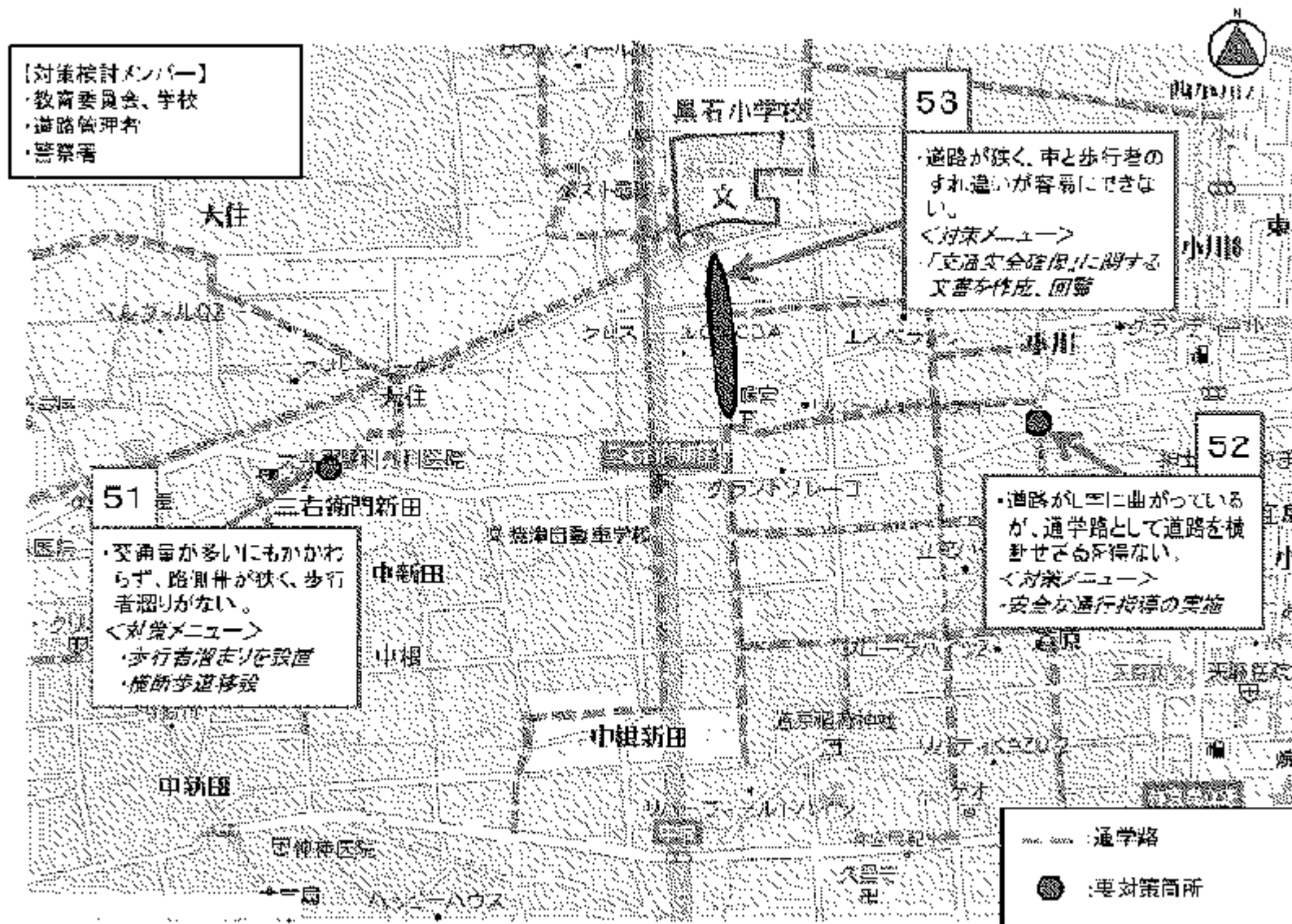
富士市 富士川第二小学校通学路対策箇所図



焼津市 港小学校通学路対策箇所図



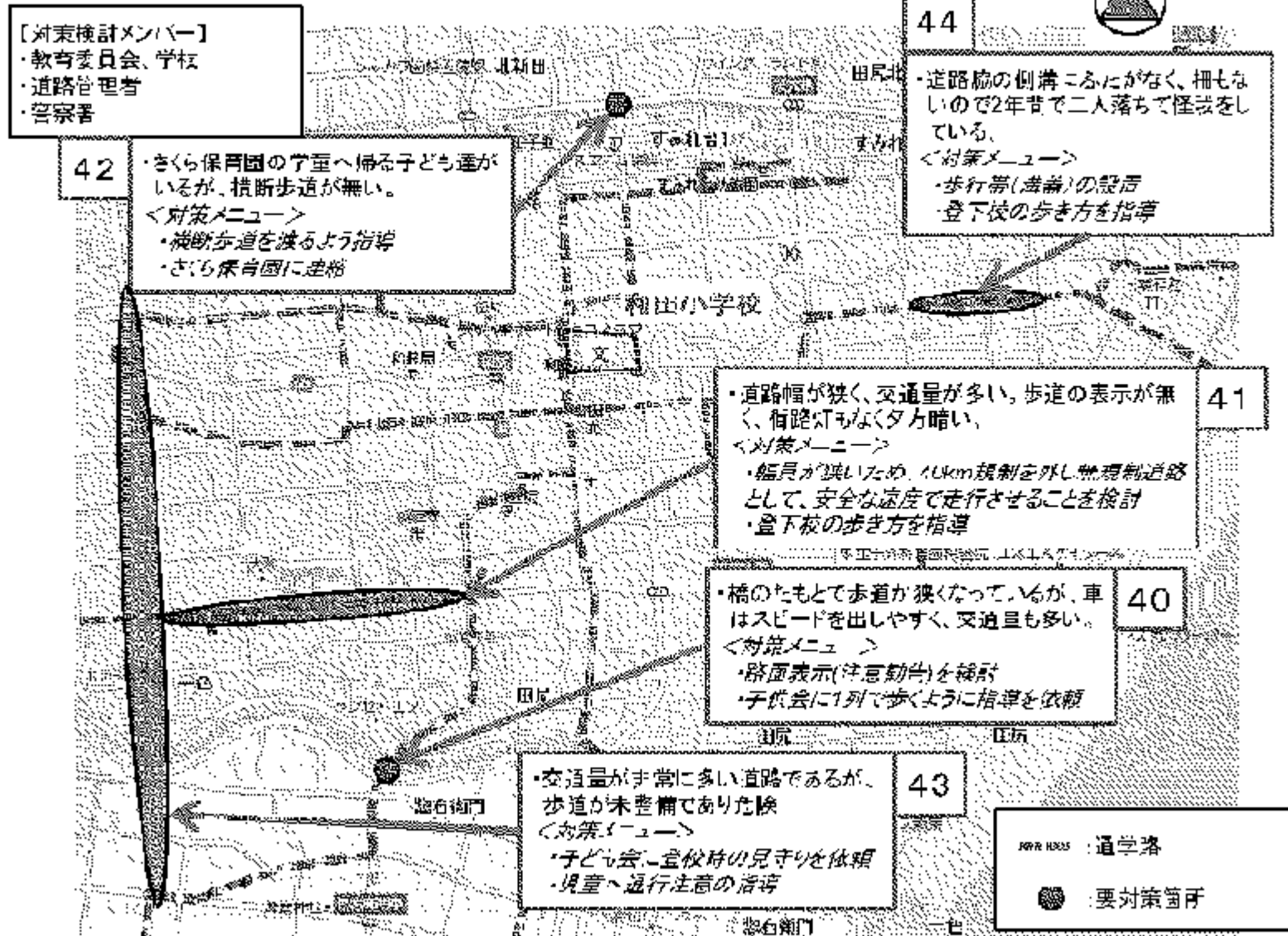
焼津市 黒石小学校通学路対策箇所図



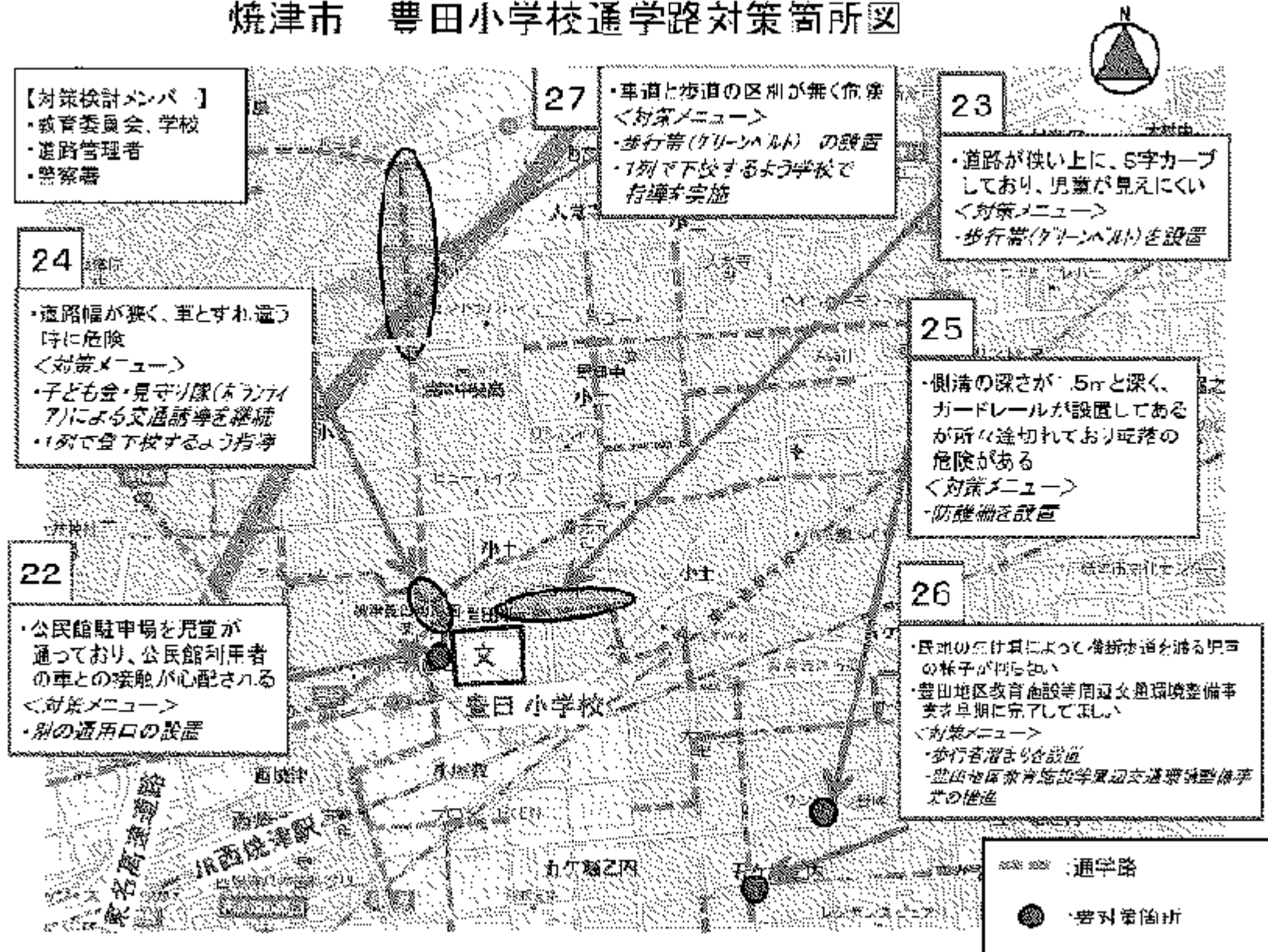
焼津市 小川小学校通学路対策箇所図



焼津市 和田小学校通学路対策箇所図

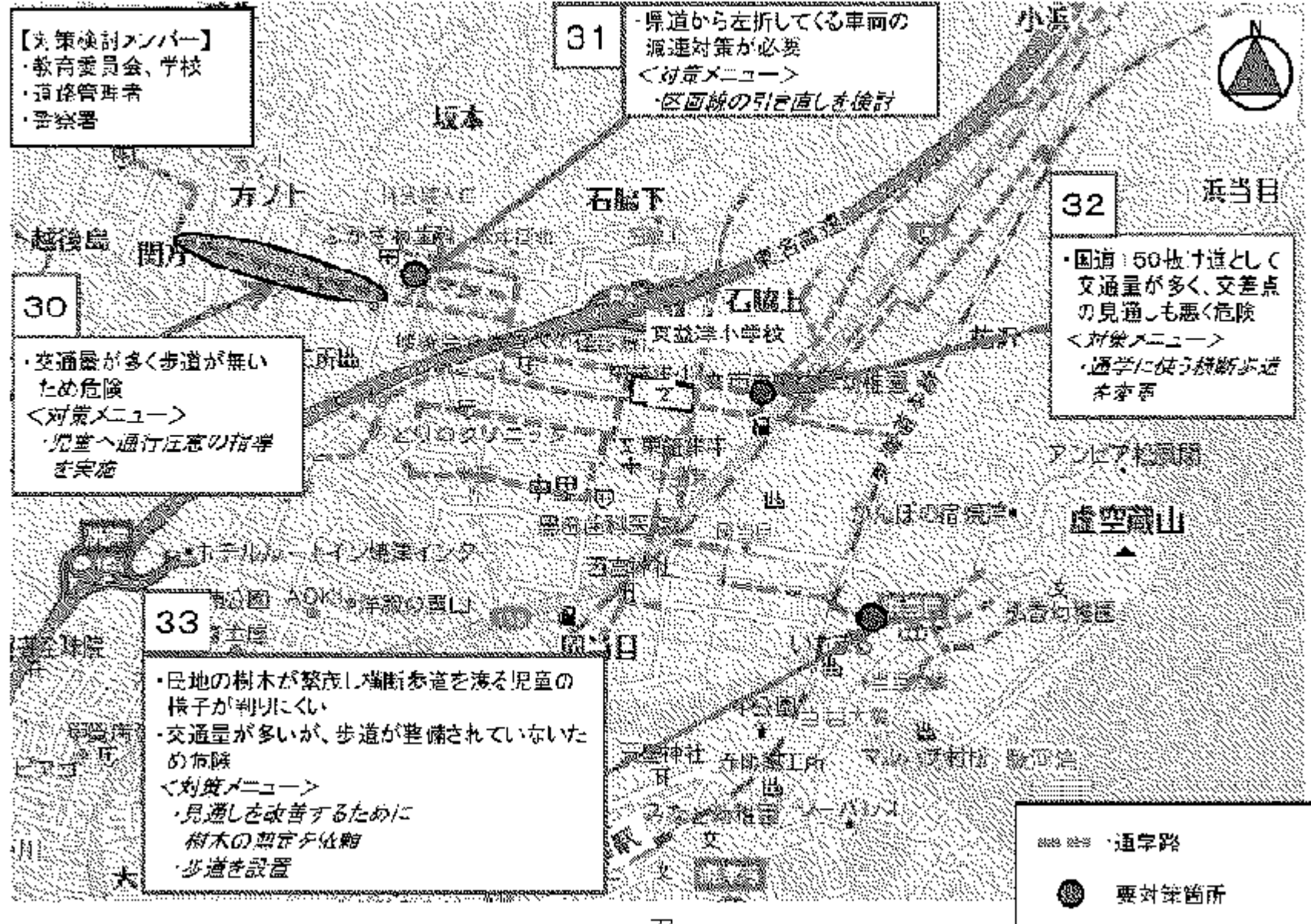


焼津市 豊田小学校通学路対策箇所図

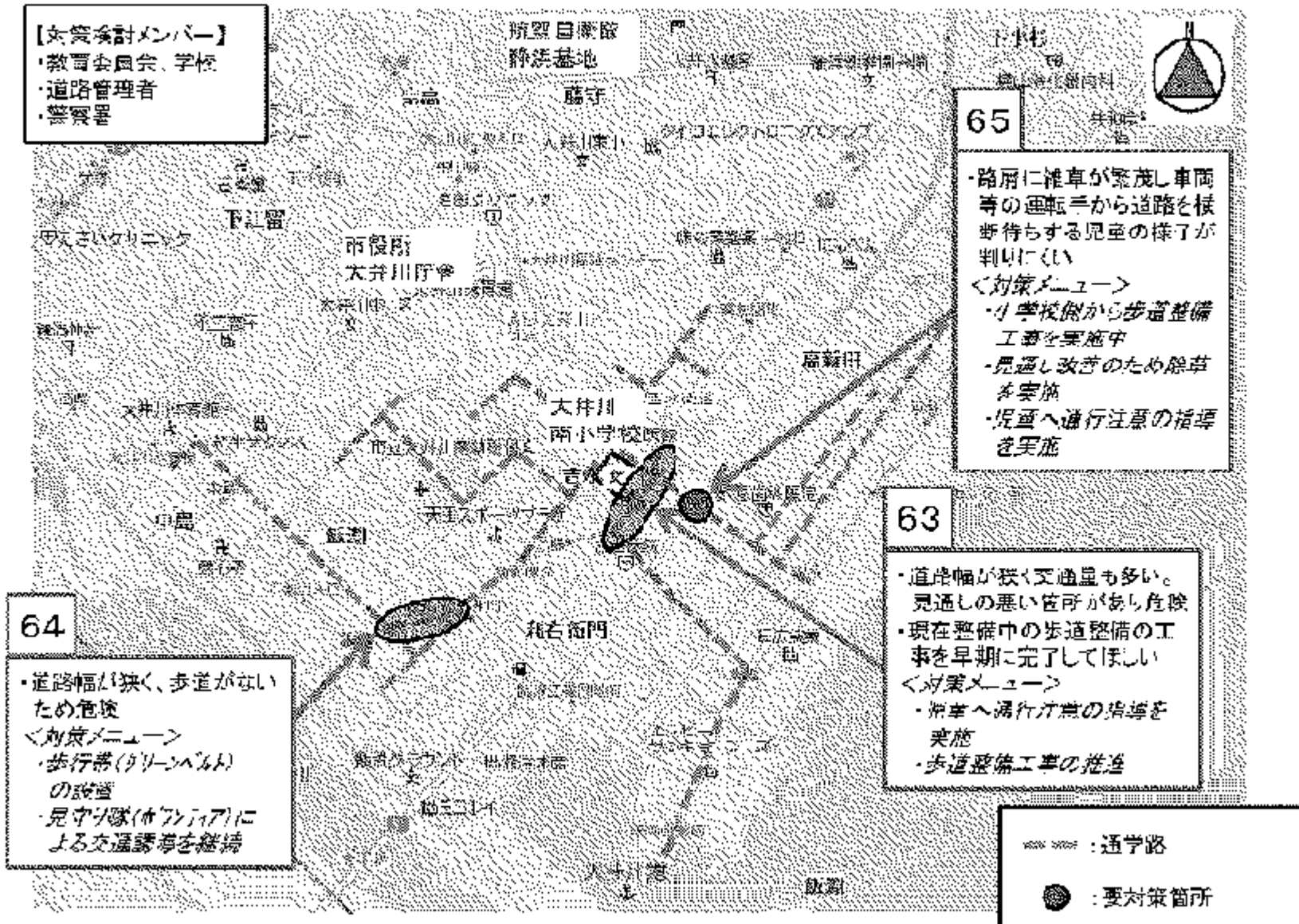


焼津市 東益津小学校通学路対策箇所図

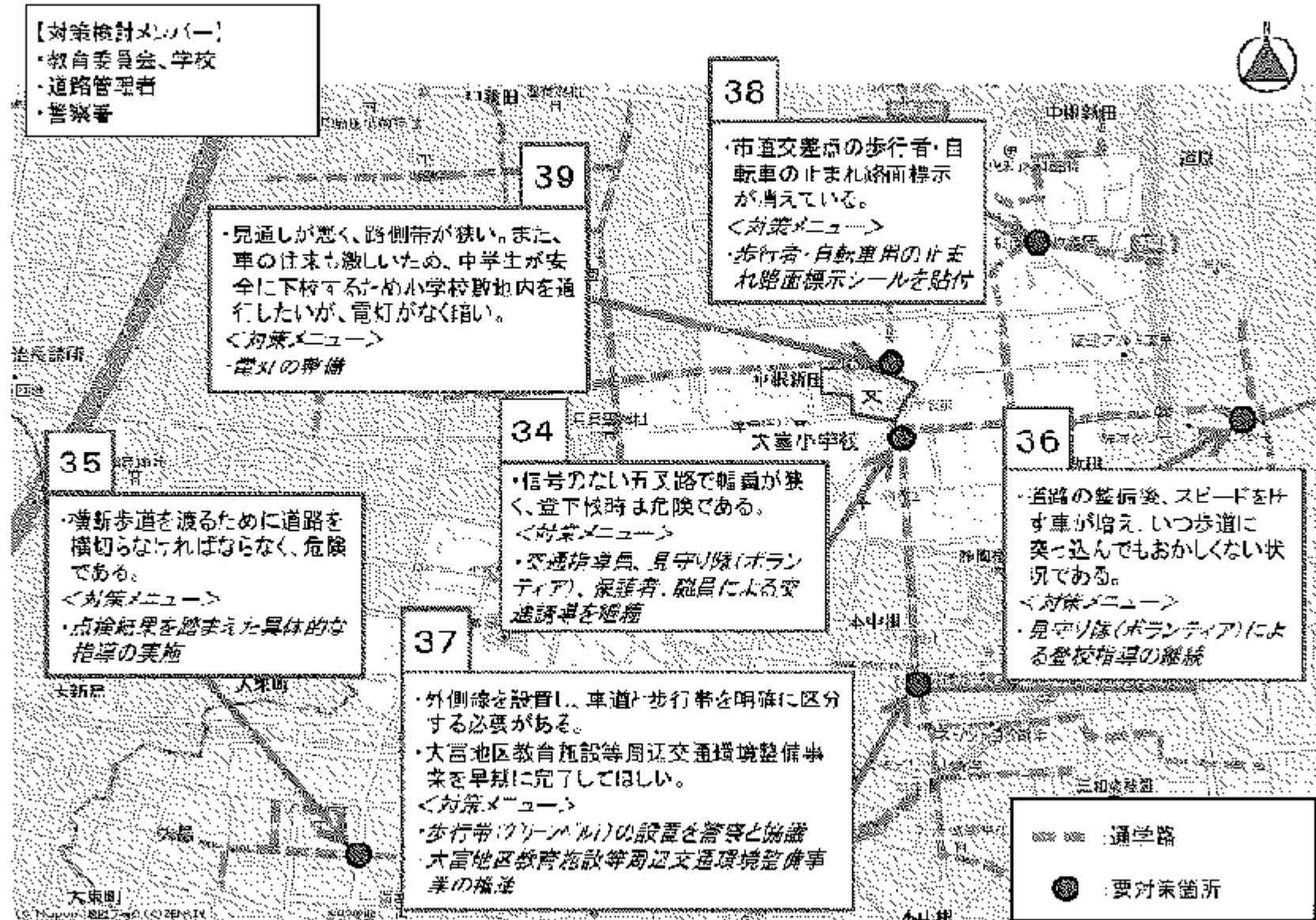
[別添資料③]



焼津市 大井川南小学校通学路対策箇所図



焼津市 大富小学校通学路対策箇所図



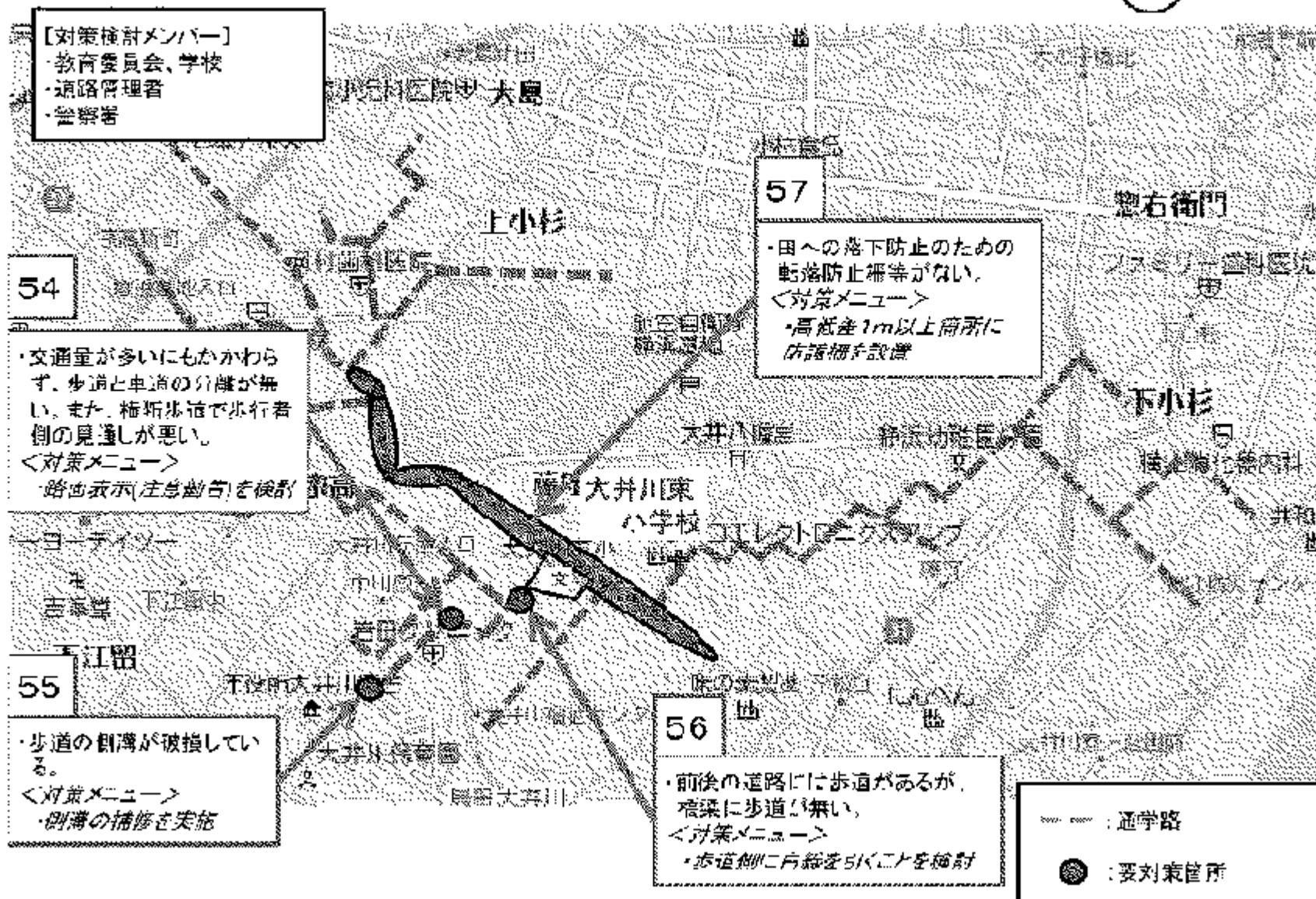
焼津市 大富小学校通学路対策箇所図2

大富地区教育施設等周辺交通環境整備事業エリア図

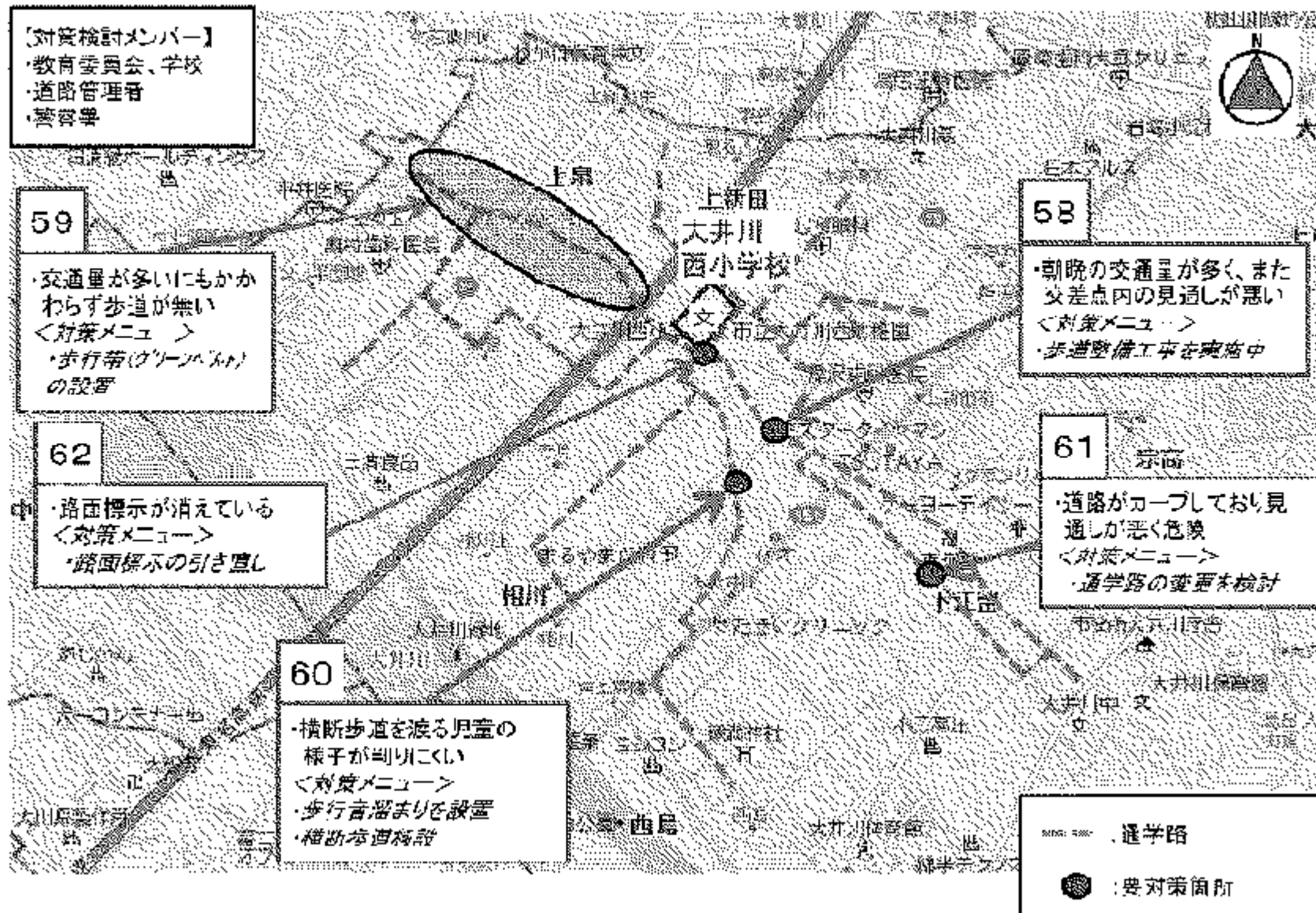




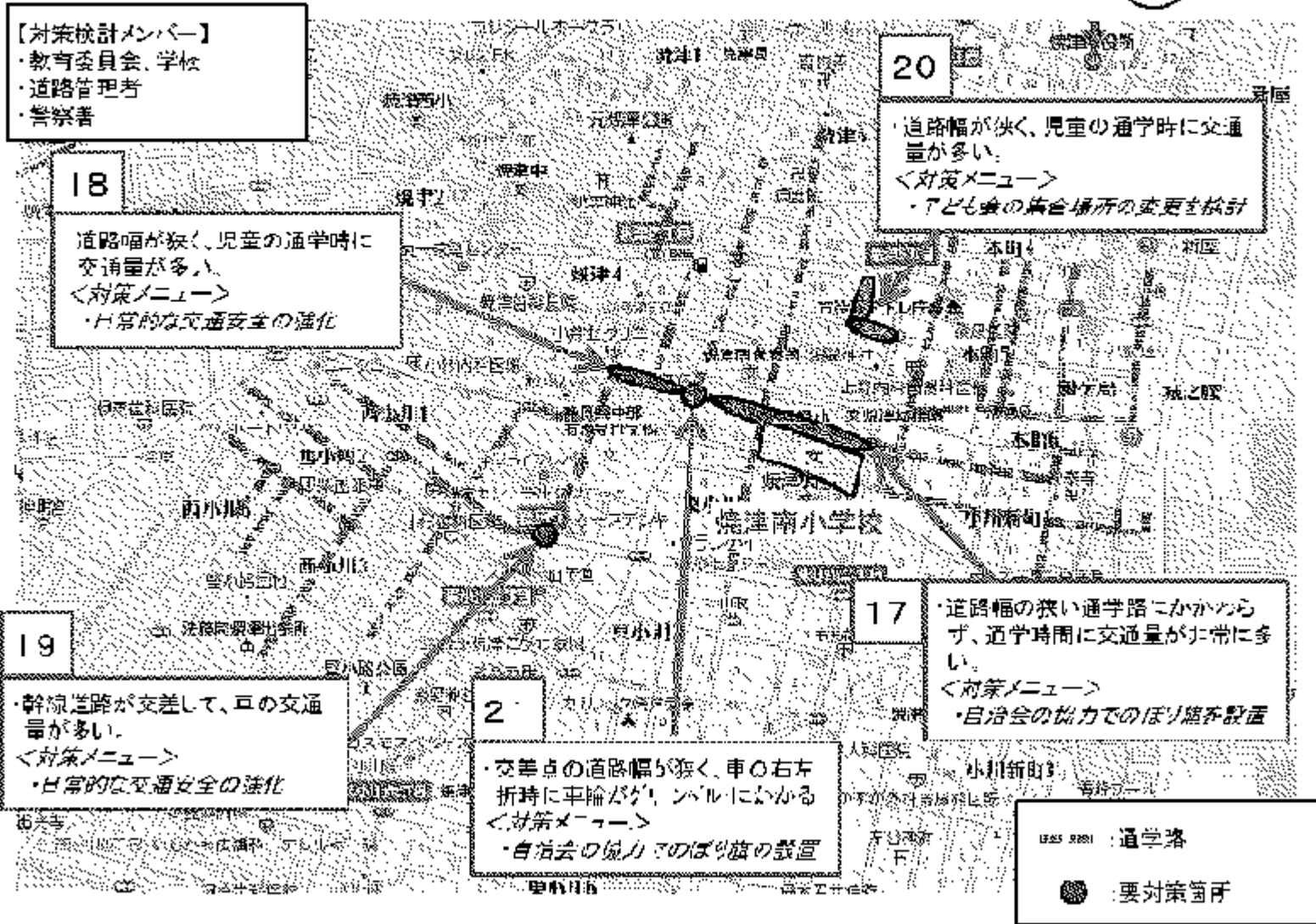
焼津市 大井川東小学校通学路対策箇所図



焼津市 大井川西小学校通学路対策箇所図

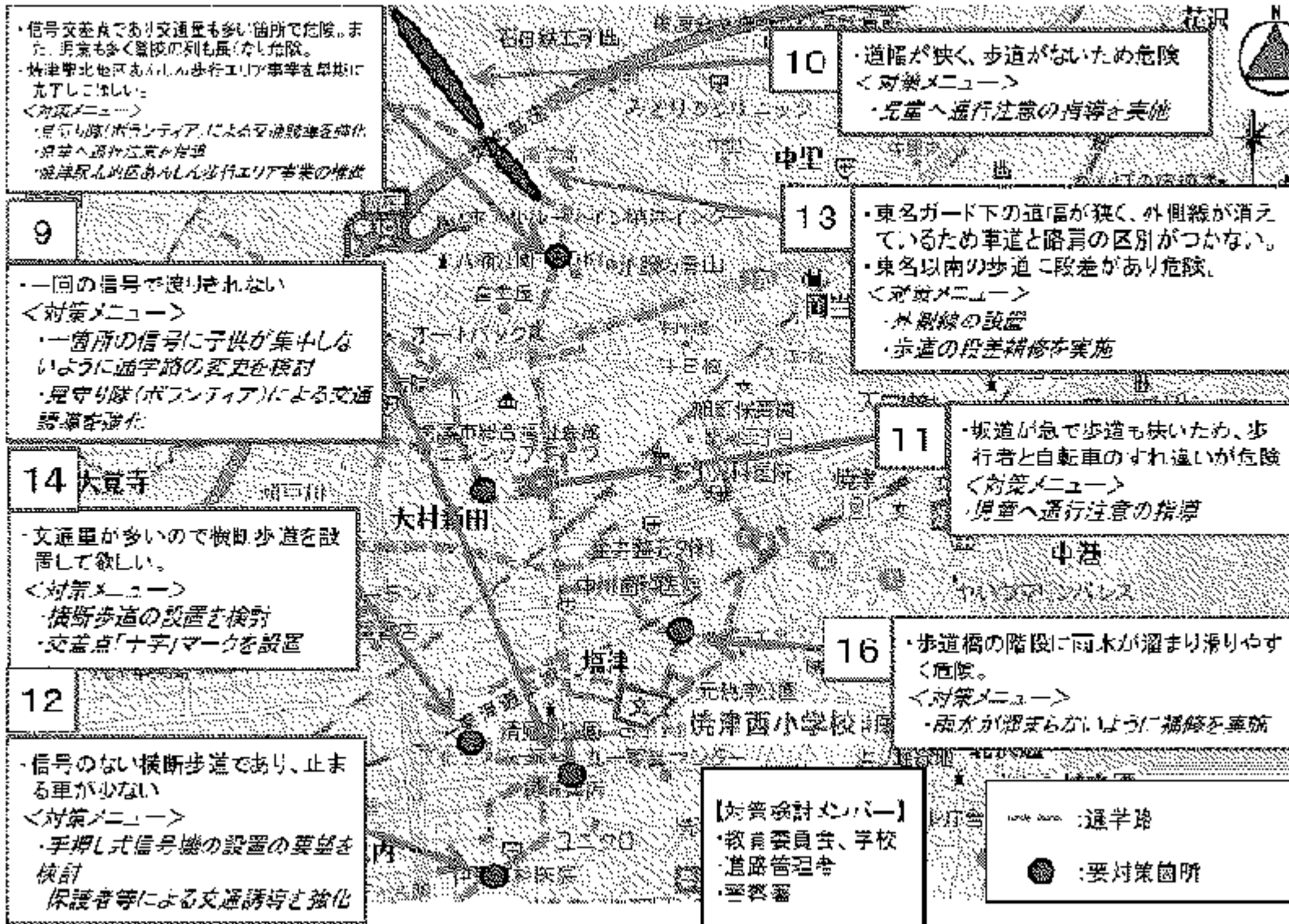


焼津市 焼津南小学校通学路対策箇所図

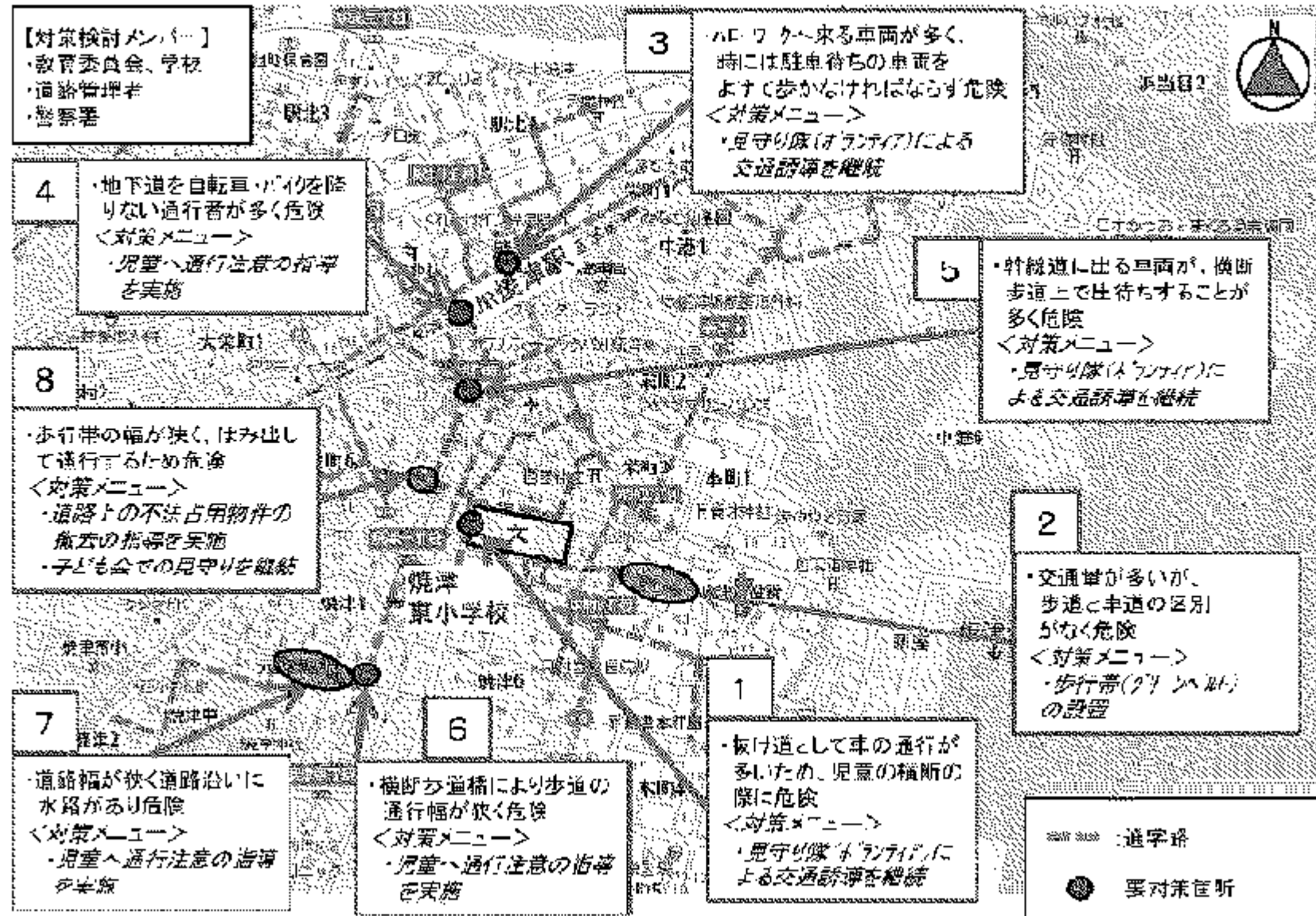


15

焼津市 焼津西小学校通学路対策箇所図

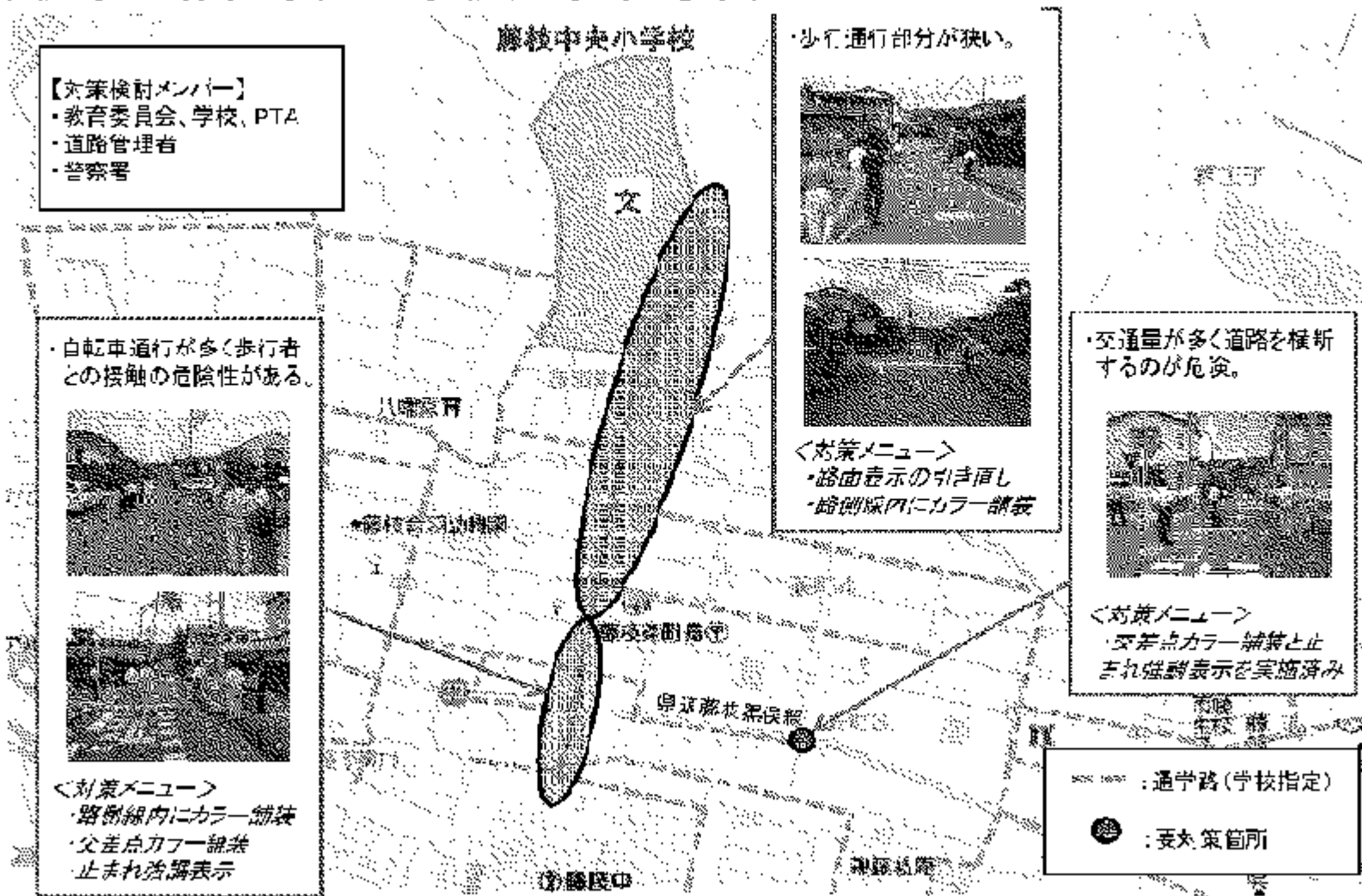


焼津市 焼津東小学校通学路対策箇所図



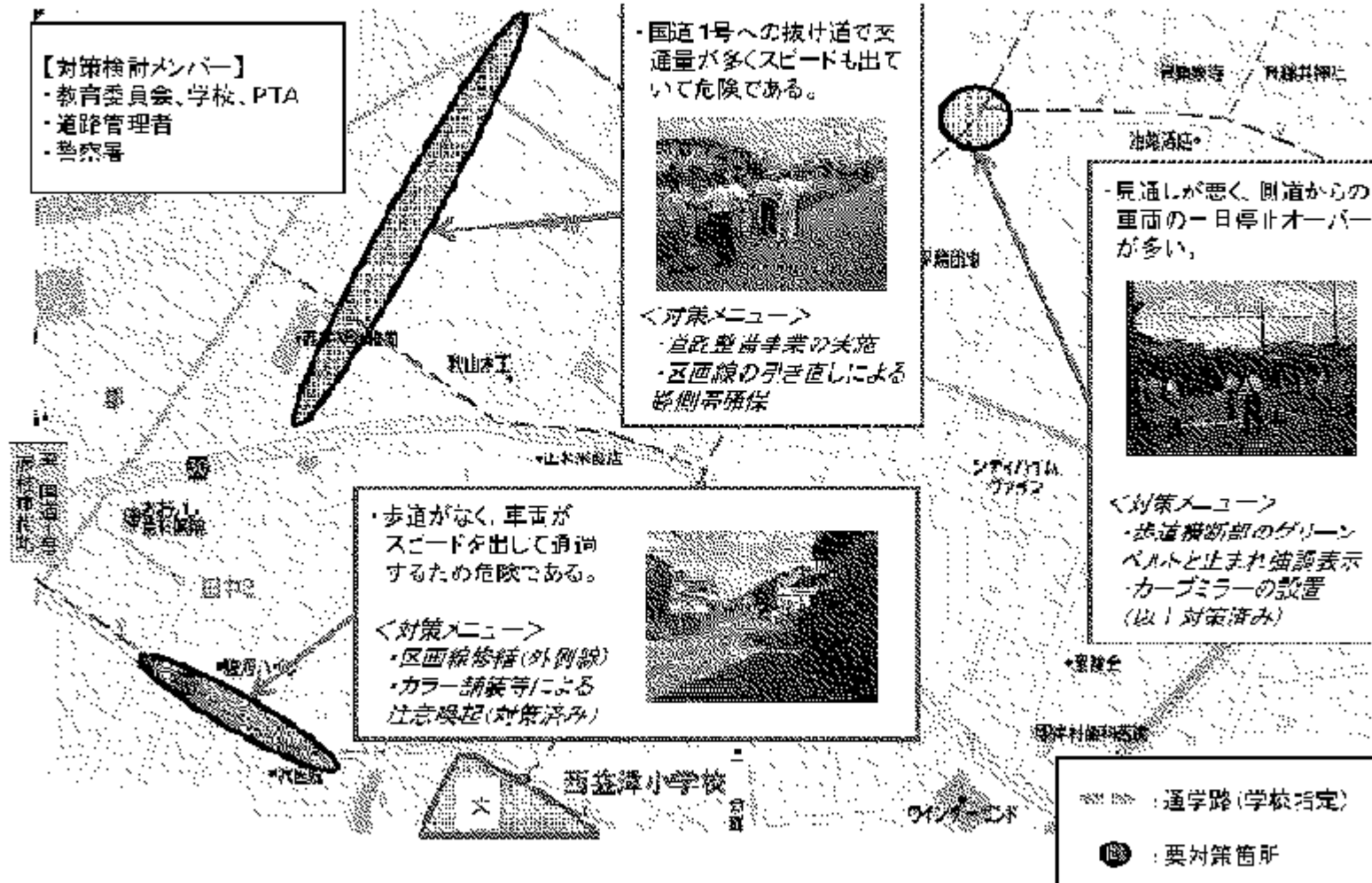
ふじ えたちのまち ふう

藤枝市 藤枝中央小学校通学路対策箇所図



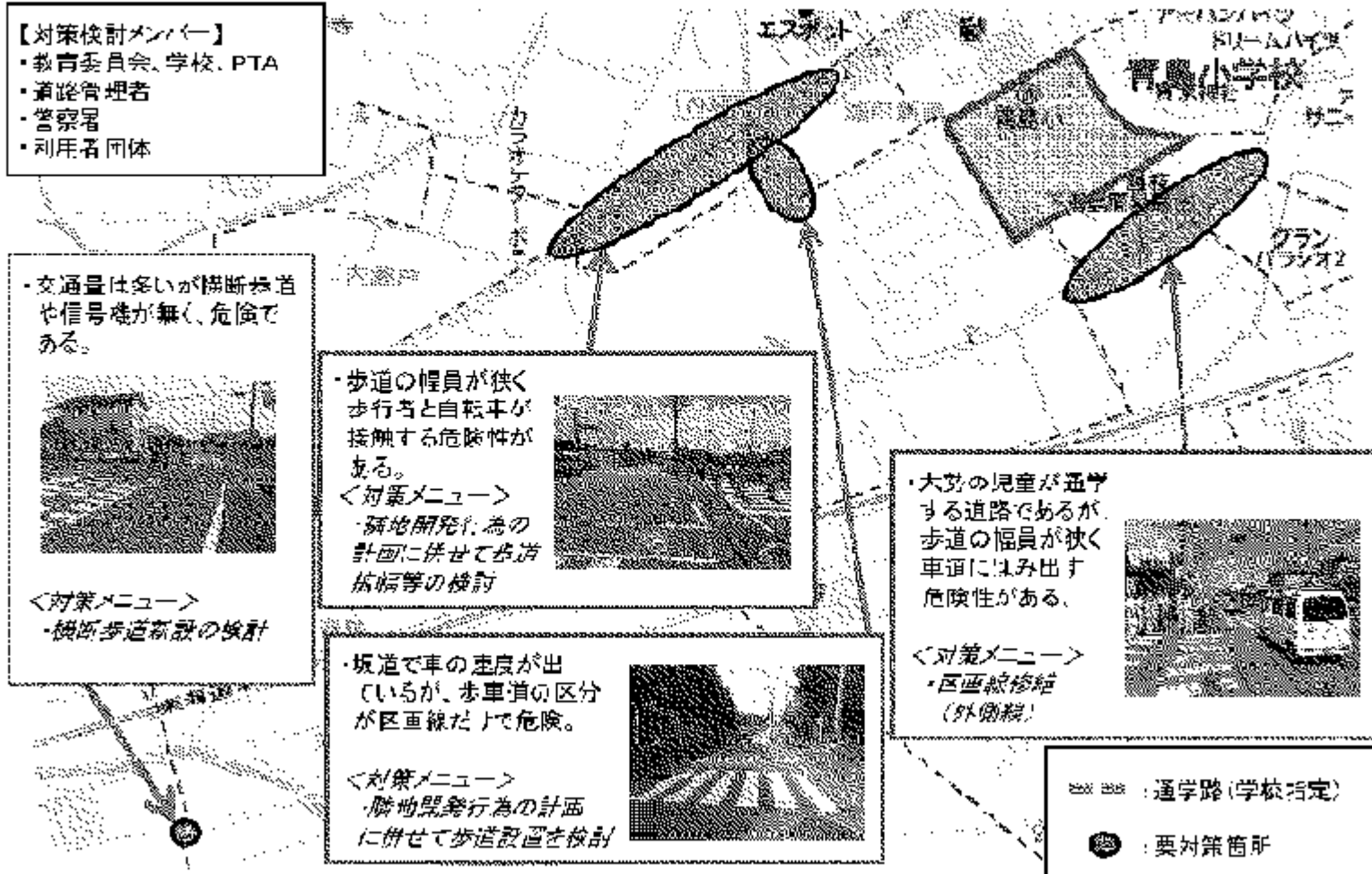
にし ま づ

藤枝市 西益津小学校通学路対策箇所図



あおしま

藤枝市 青島小学校通学路対策箇所図

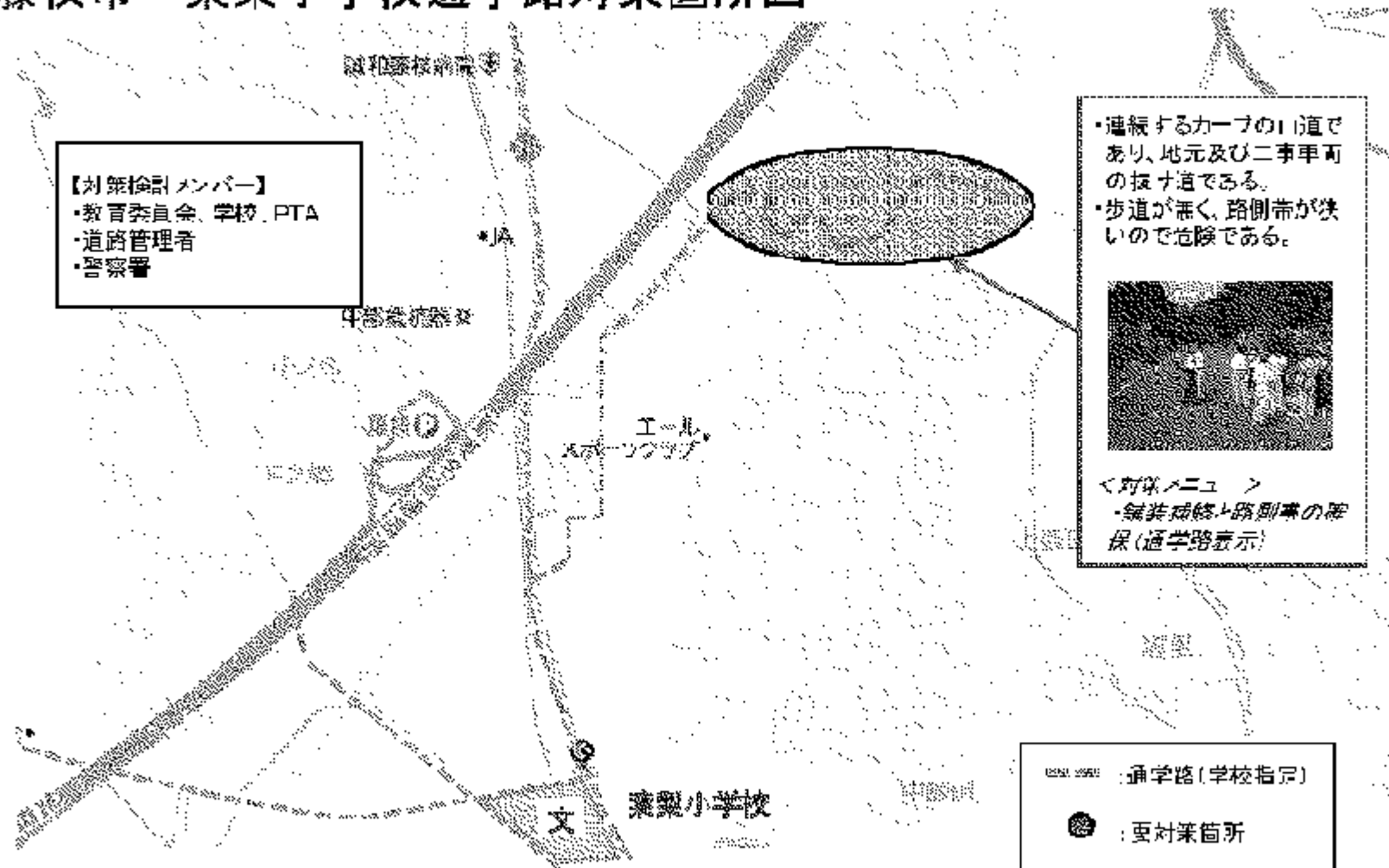


あお じま ひがし

藤枝市 青島東小学校通学路対策箇所図

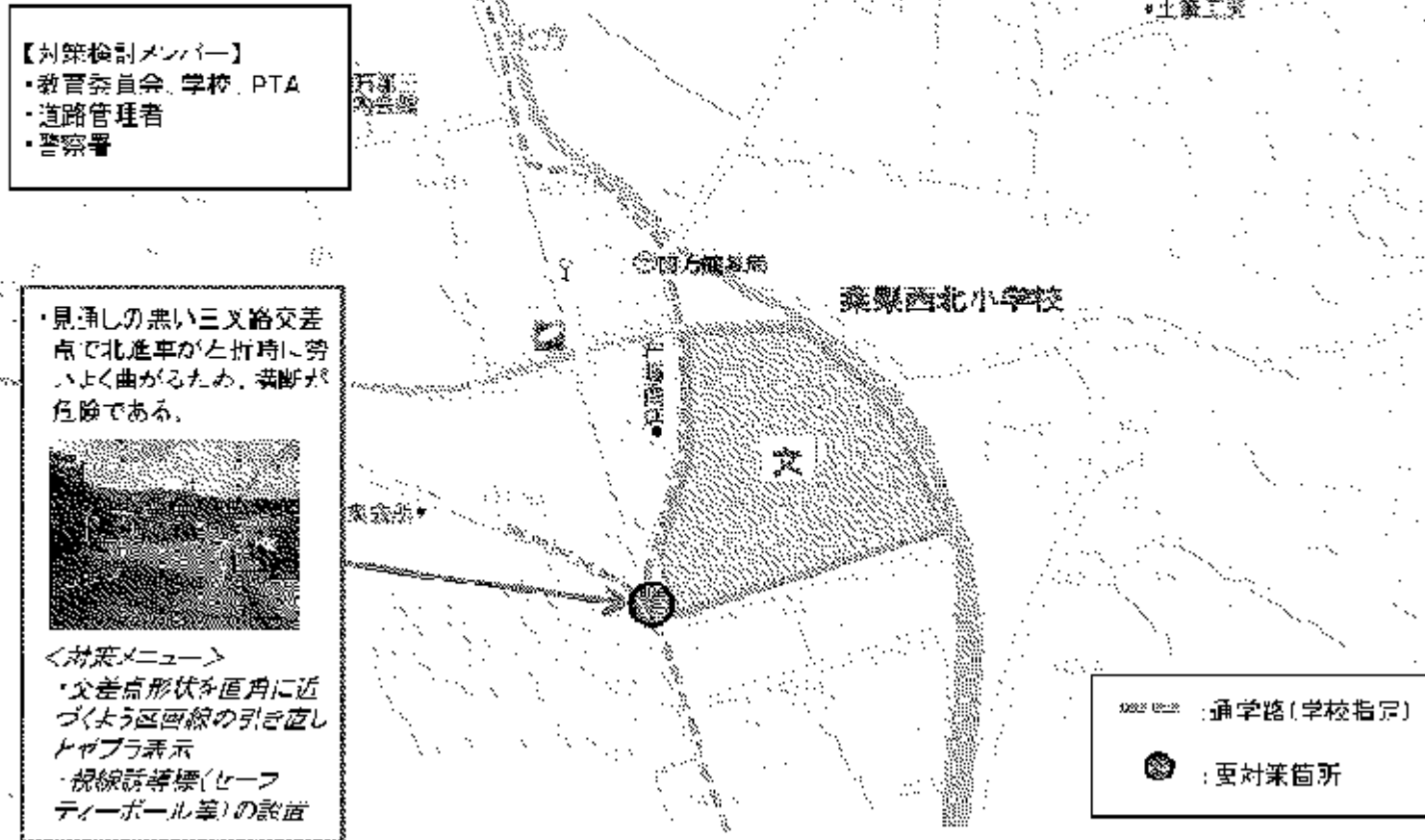


はなし
藤枝市 葉梨小学校通学路対策箇所図

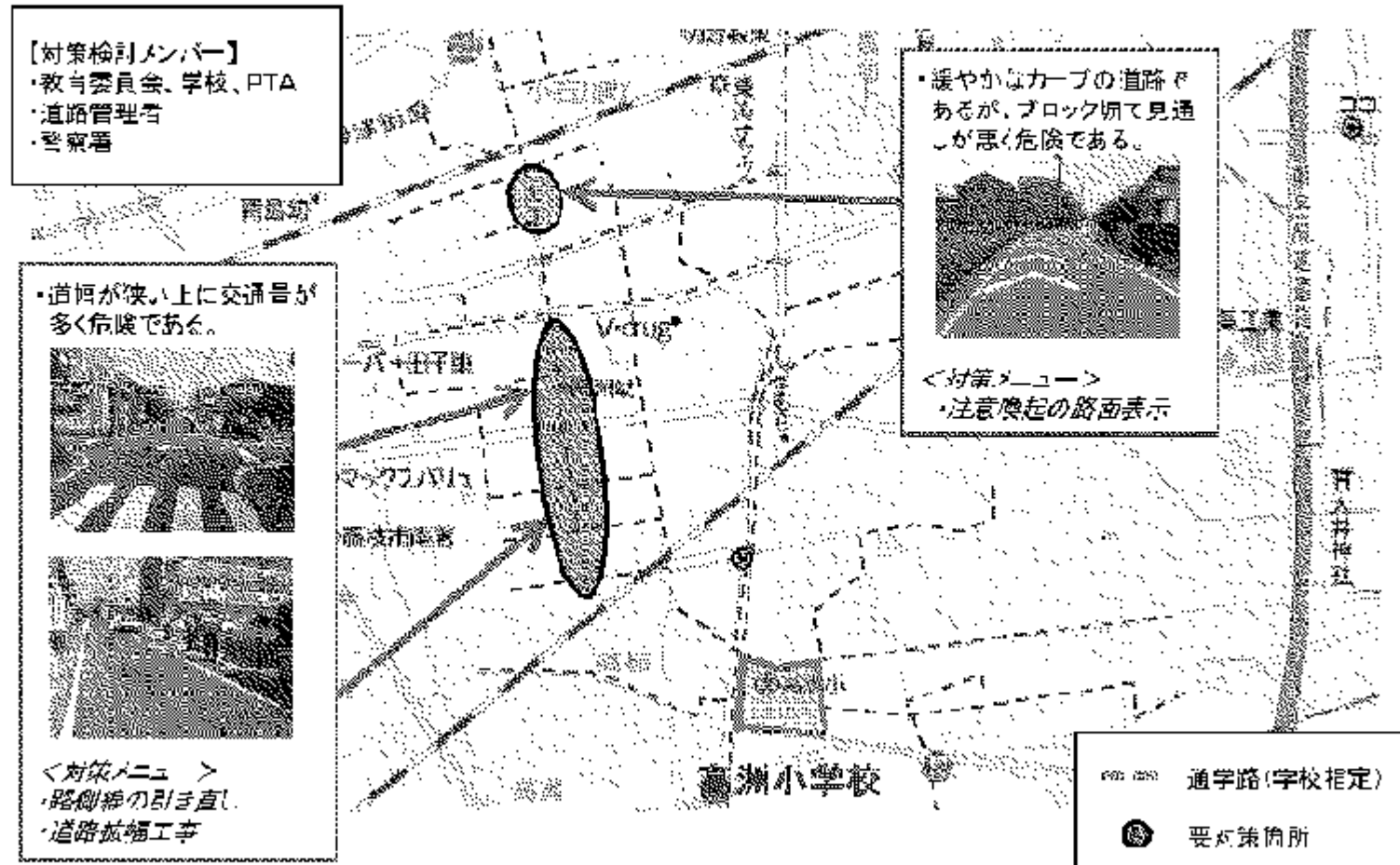


は なしせい ほう

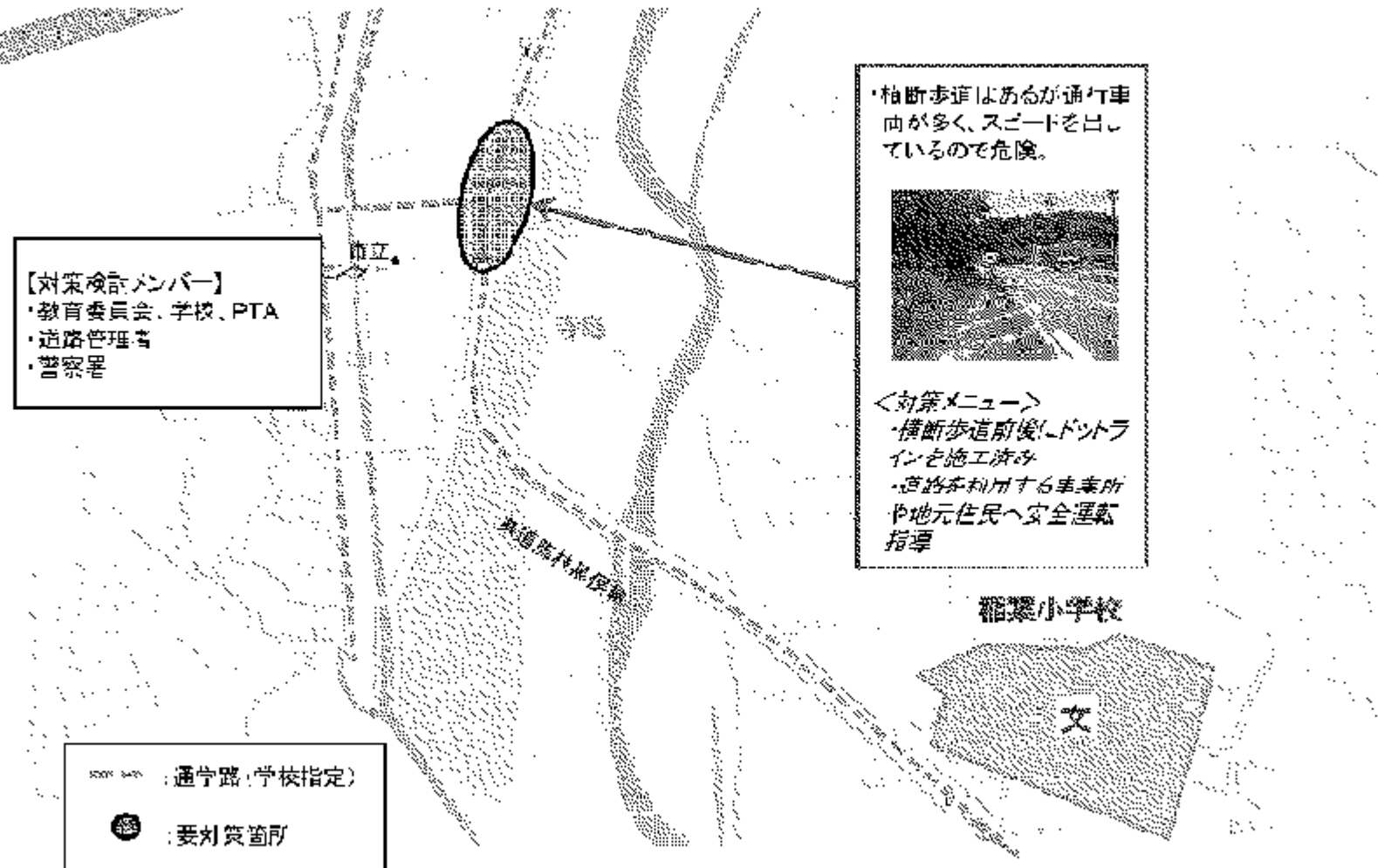
藤枝市 葉梨西北小学校通学路対策箇所図



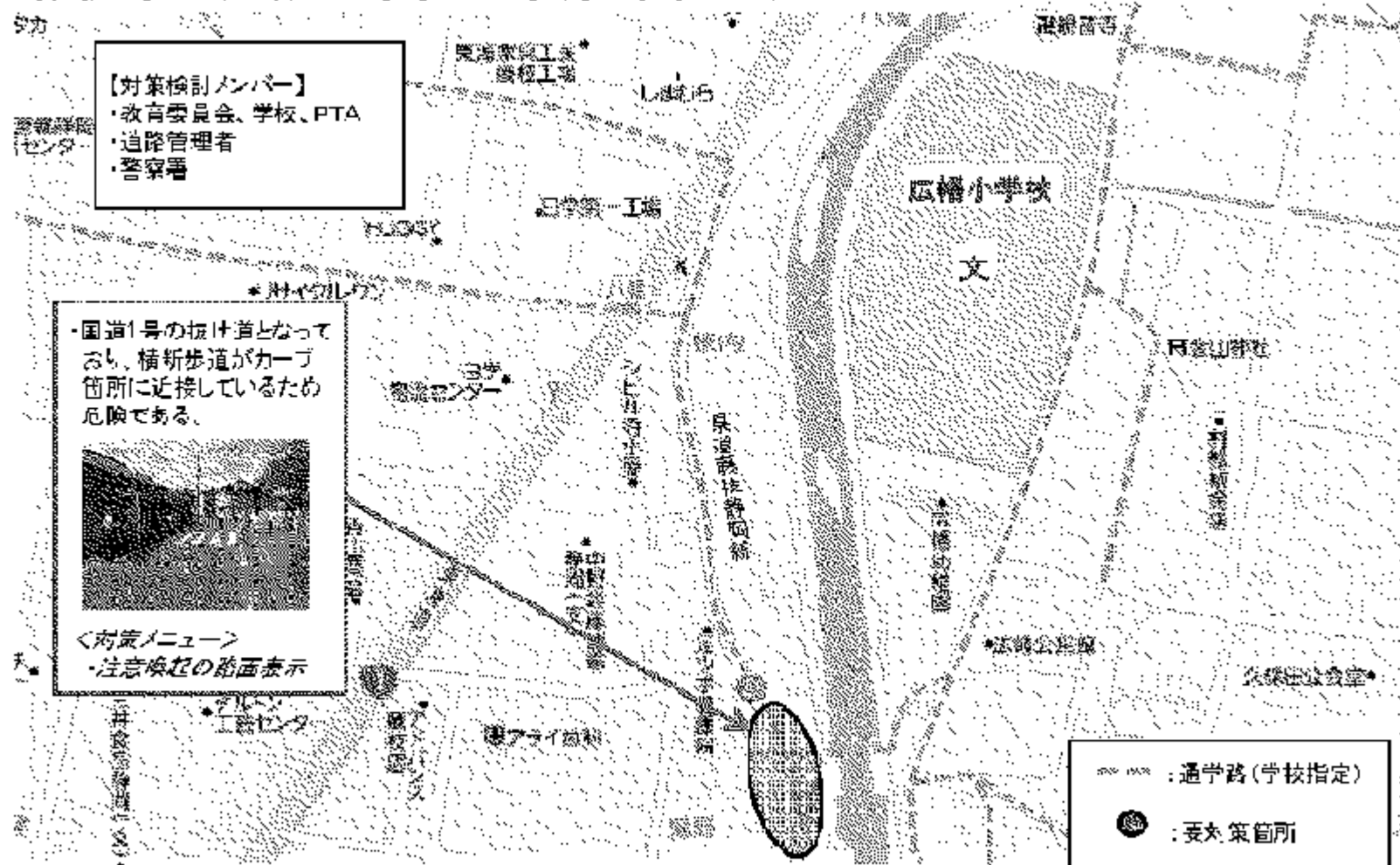
たかす
藤枝市 高洲小学校通学路対策箇所図



藤枝市 稲葉小学校通学路対策箇所図

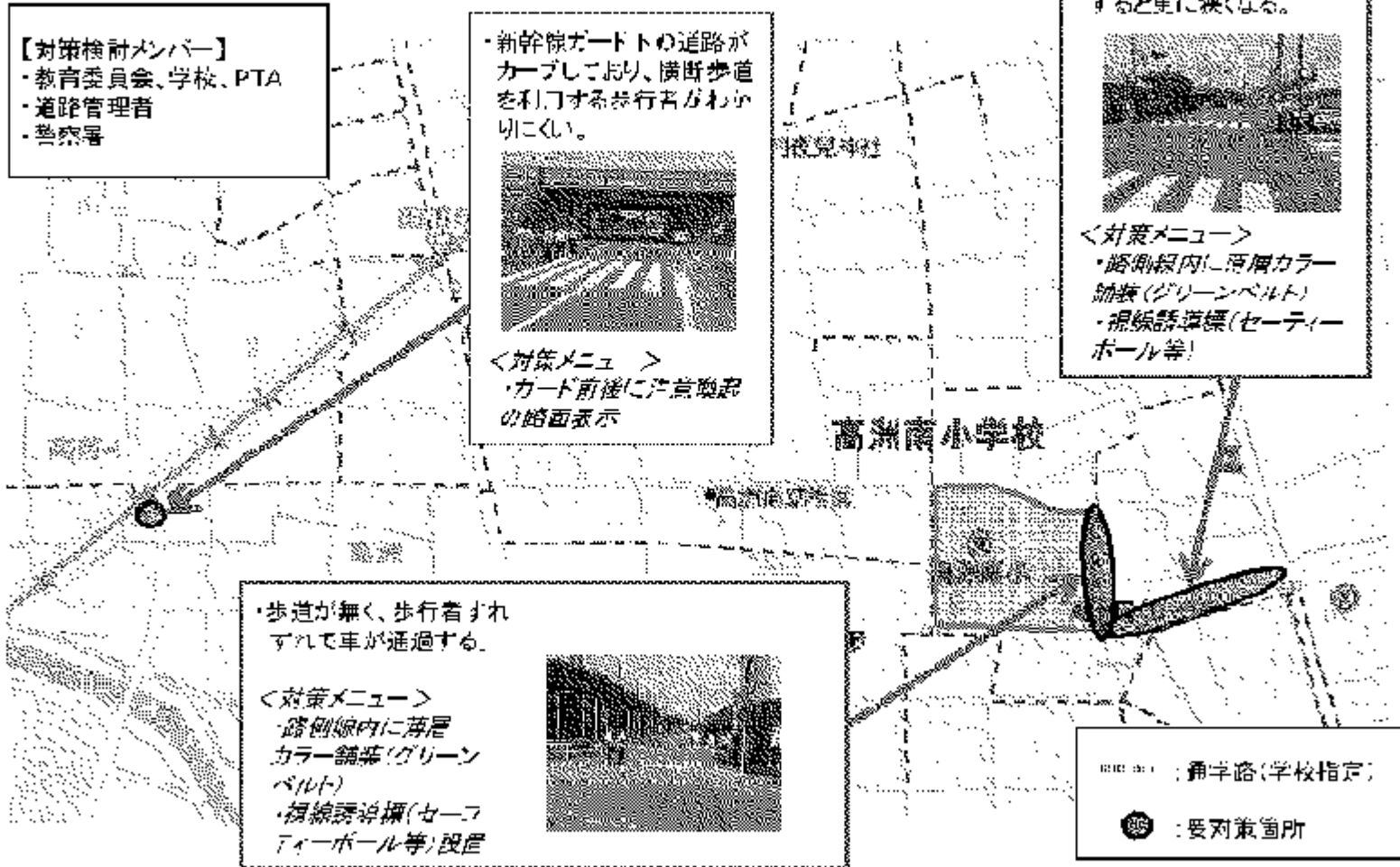


ひろはた
藤枝市 広幡小学校通学路対策箇所図



たか す みなみ

藤枝市 高洲南小学校通学路対策箇所図



【対策検討メンバー】
 ・教育委員会、学校、PTA
 ・道路管理者
 ・警察署

・新幹線ガード下の道路がカーブしており、横断歩道を利用する歩行者がわかりにくい。




<対策メニュー>
 ・ガード前後に注意喚起の路面表示

・歩道が狭く、信号待ちをしている児童が左折車に巻き込まれそう。緑石を設置すると更に狭くなる。



<対策メニュー>
 ・路側線内に両層カラー舗装(グリーンベルト)
 ・視線誘導標(セーテーパール等)

・歩道が無く、歩行者すれすれで車が通過する。



<対策メニュー>
 ・路側線内に両層カラー舗装(グリーンベルト)
 ・視線誘導標(セーテーパール等)設置

--- : 通学路(学校指定)
 ● : 要対策箇所

あかこまきた

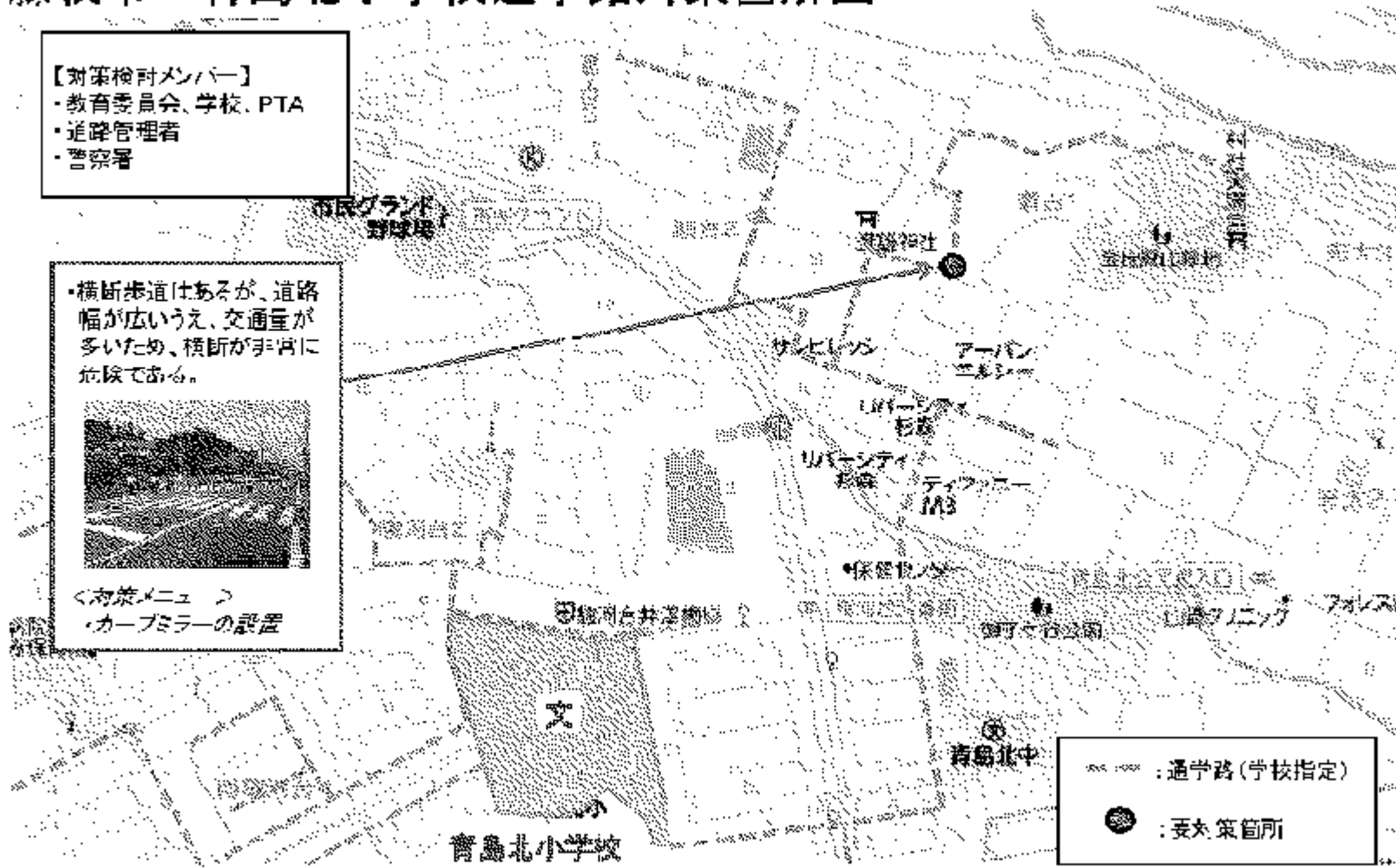
藤枝市 青島北小学校通学路対策箇所図


【対策検討メンバー】
 ・教育委員会、学校、PTA
 ・道路管理者
 ・警察署

・横断歩道はあるが、道路幅が広いうえ、交通量が多いため、横断が非常に危険である。

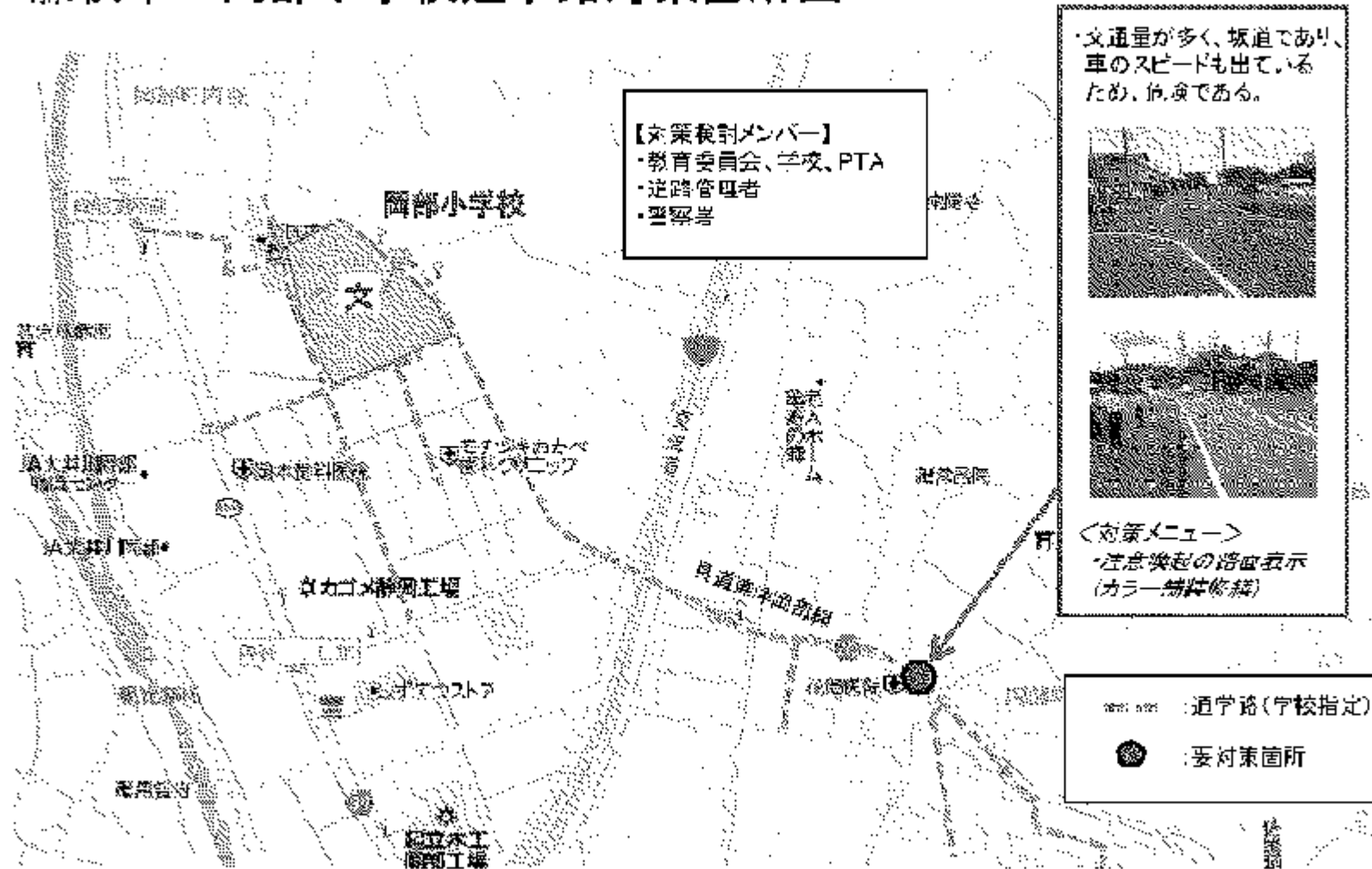


<対策メニュー>
 ・カーブミラーの設置



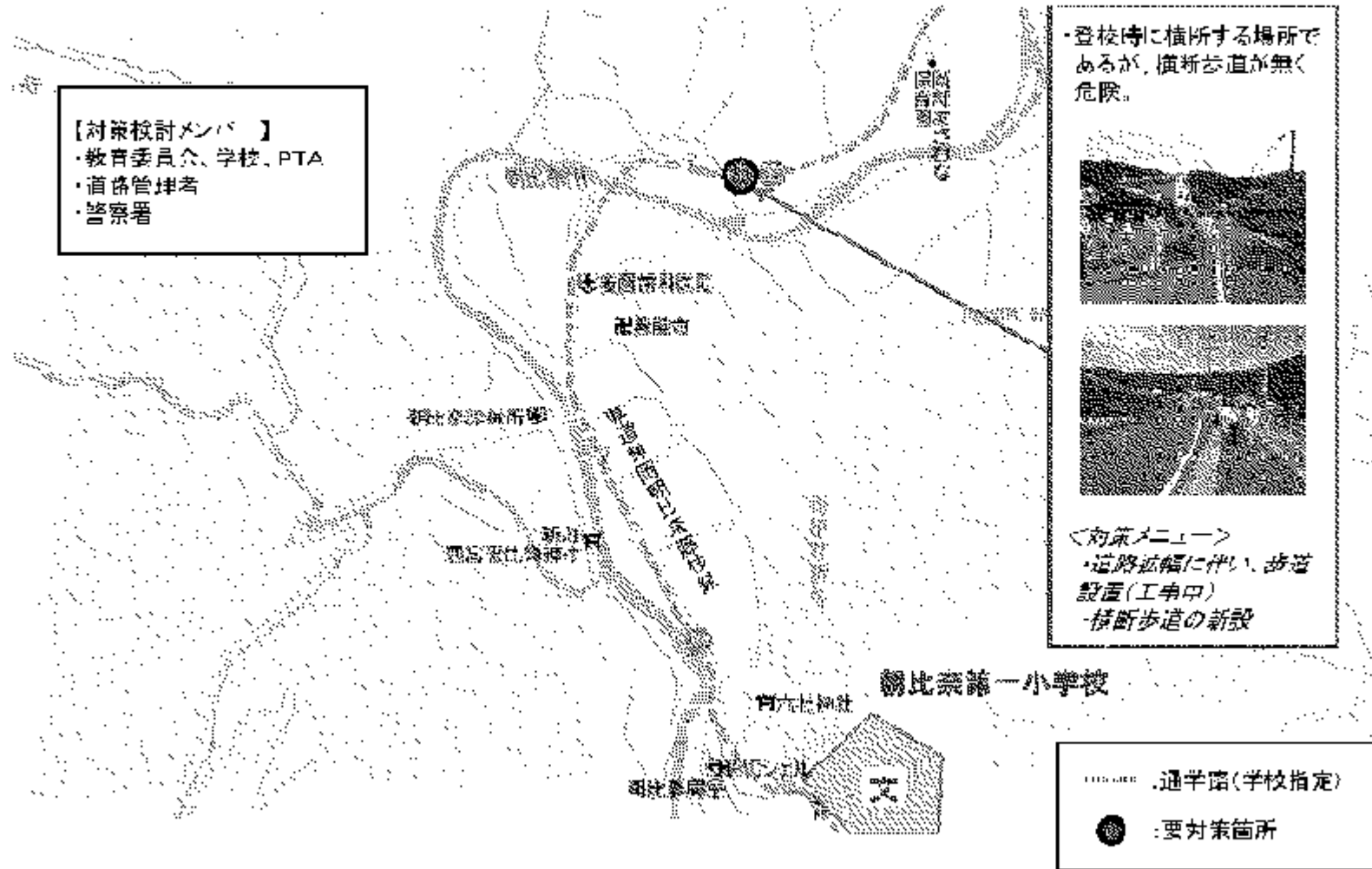
--- : 通学路(学校指定)
 : 要対策箇所

藤枝市 岡部小学校通学路対策箇所図



あさひ ひ たいいち

藤枝市 朝比奈第一小学校通学路対策箇所図



牧之原市 相良小学校通学路対策箇所図



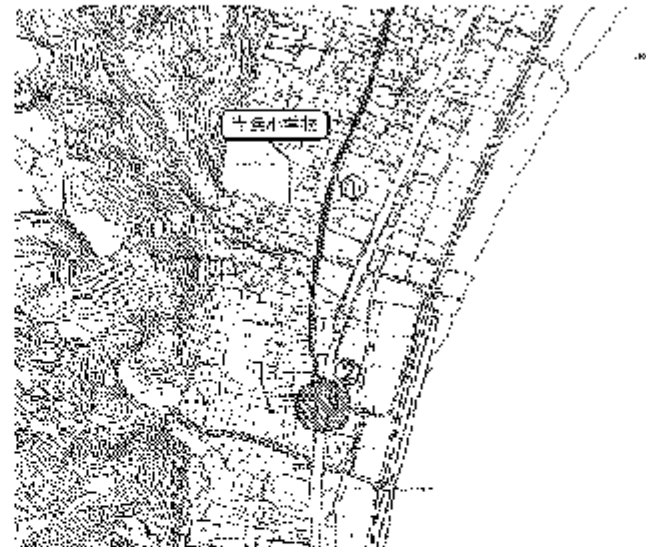
牧之原市 菅山小学校通学路対策箇所図



牧之原市 萩間小学校通学路対策箇所図



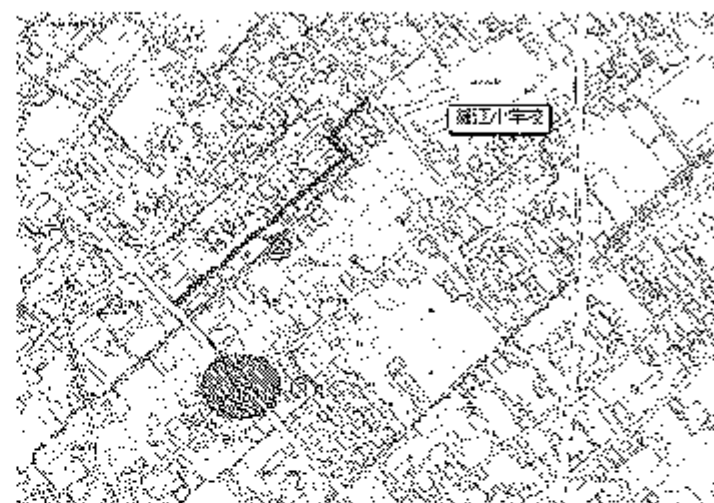
牧之原市 片浜小学校通学路対策箇所図



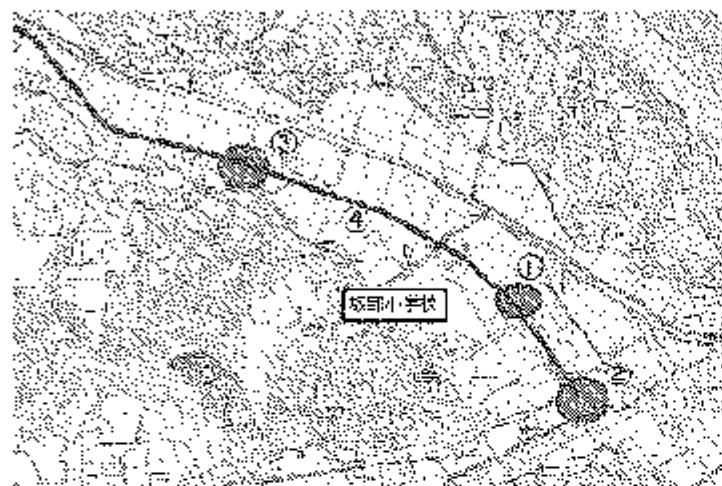
牧之原市 川崎小学校通学路対策箇所図



牧之原市 細江小学校通学路対策箇所図



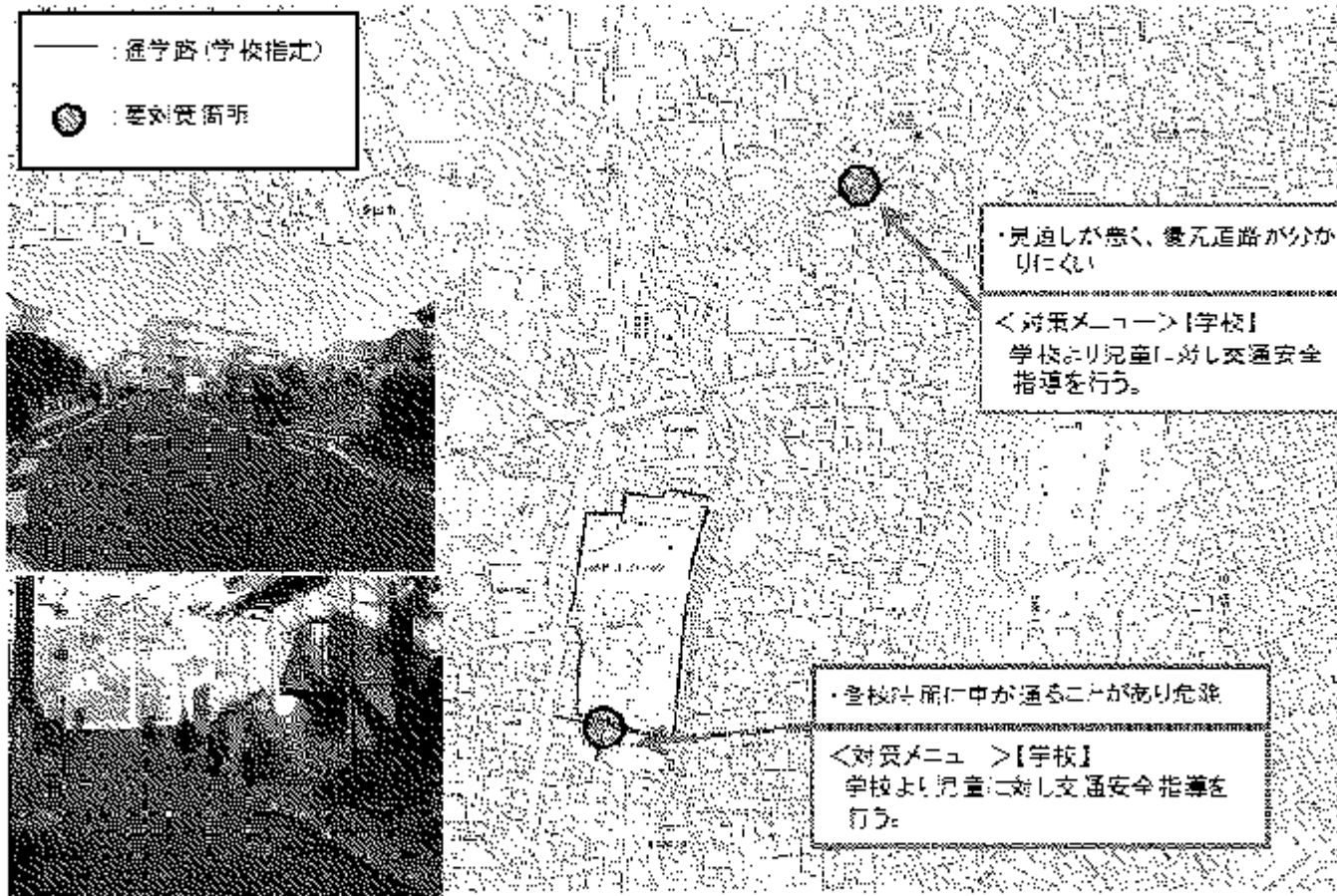
牧之原市 坂部小学校通学路対策箇所図



磐田市 磐田北小学校通学路対策箇所図

【対象施設】バス停(磐田北小学校前)、小学校、磐田市建設局(旧課)、磐田市日産株式会社、磐田警察署

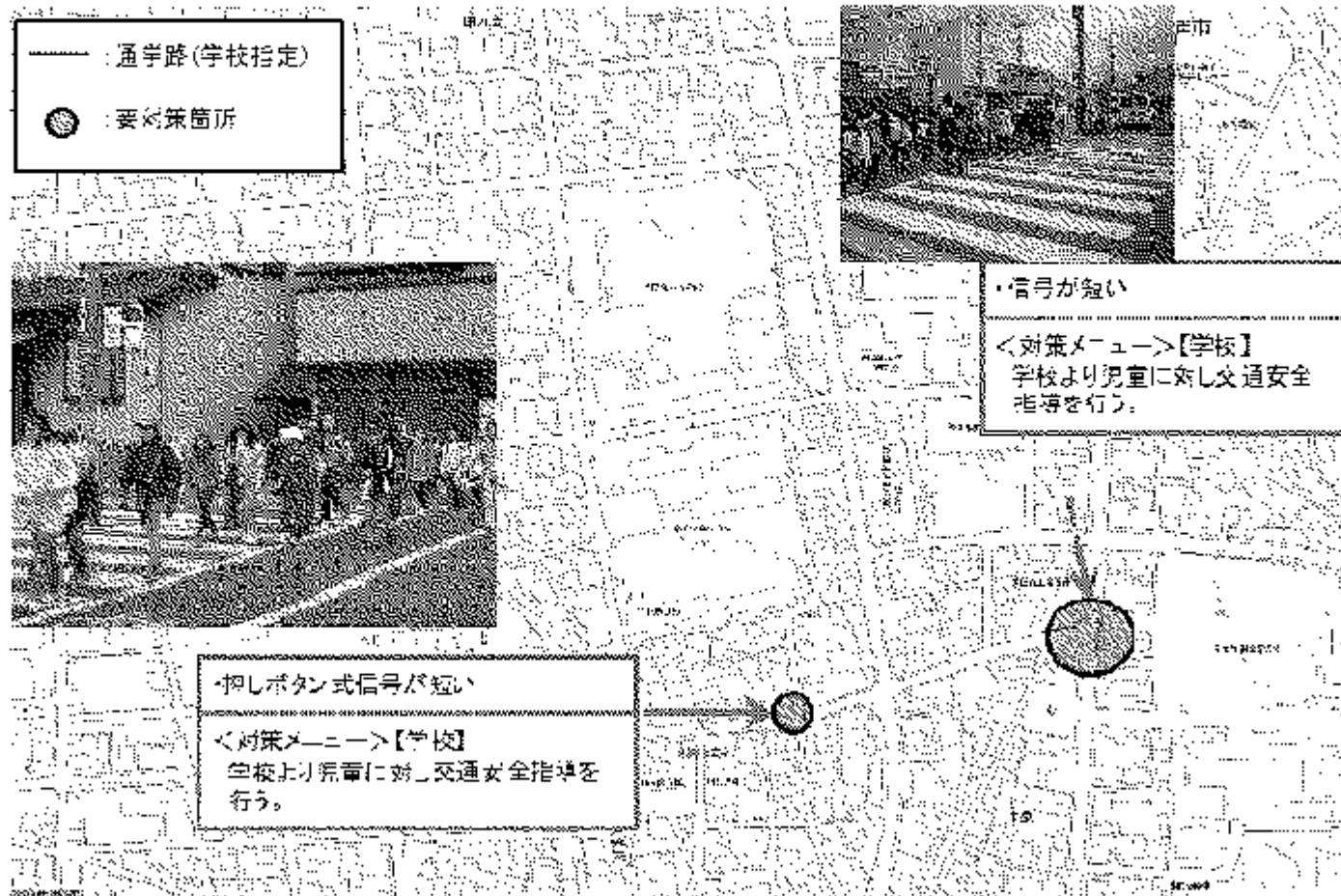
学校区域図



磐田市 磐田北中部学校通学路対策箇所図

【対象施設(大)】遊歩道、小中学校、児童福祉センター、磐田市道路利用課、磐田市自由会防災課、磐田警察署

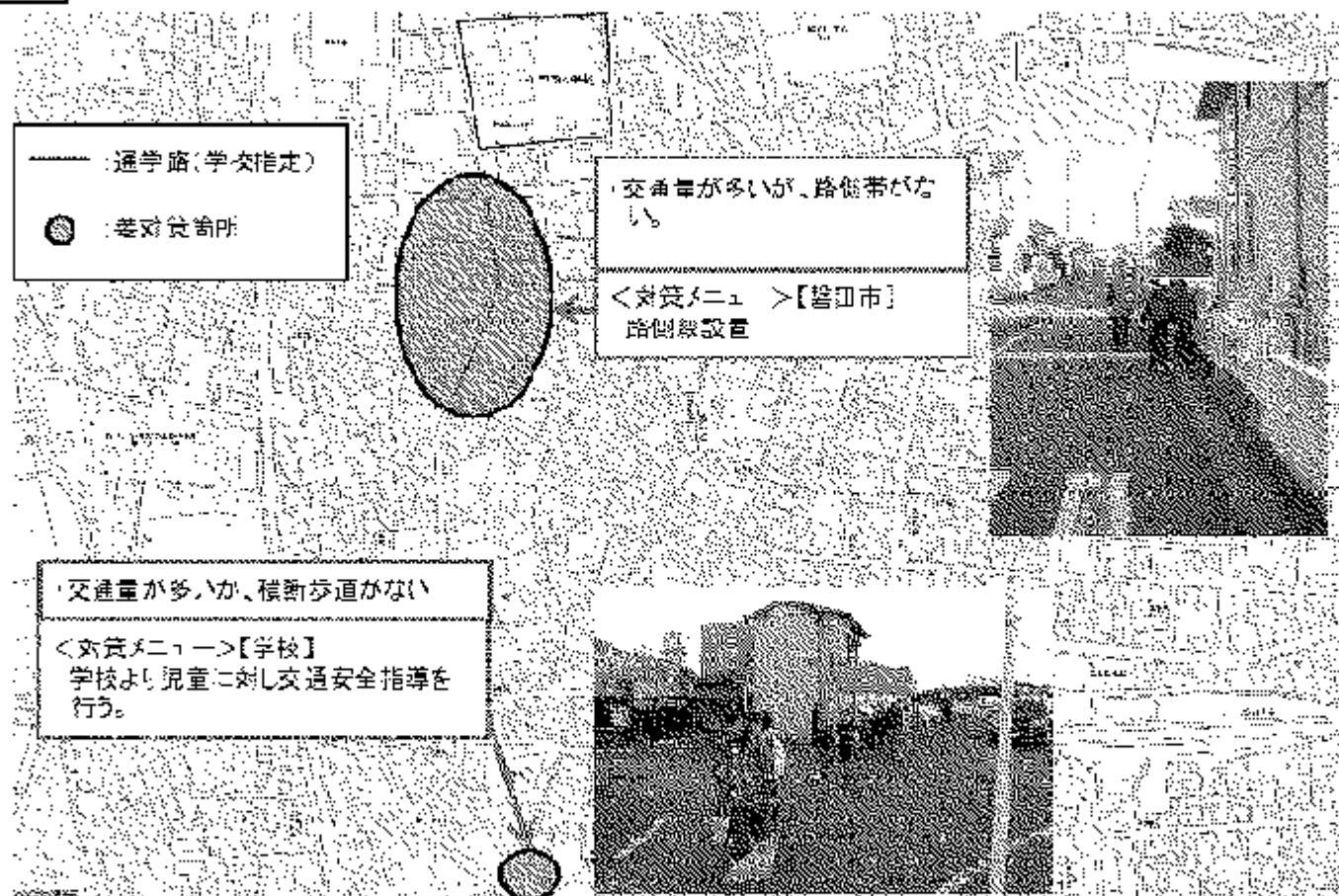
学校区域図



磐田市 磐田北西学校通学路対策箇所図

【対策箇所】：「バ」：磐田児童会、小学校、磐田市道路可川課、磐田市自治防犯課、磐田警察署


学校区域図



磐田市 磐田南小学校通学路対策箇所図

【対策箇所】①「除夜灯設置、②学校、児童止まり場所、③市道路可川通、④市道由命防炎渠、⑤新警察署

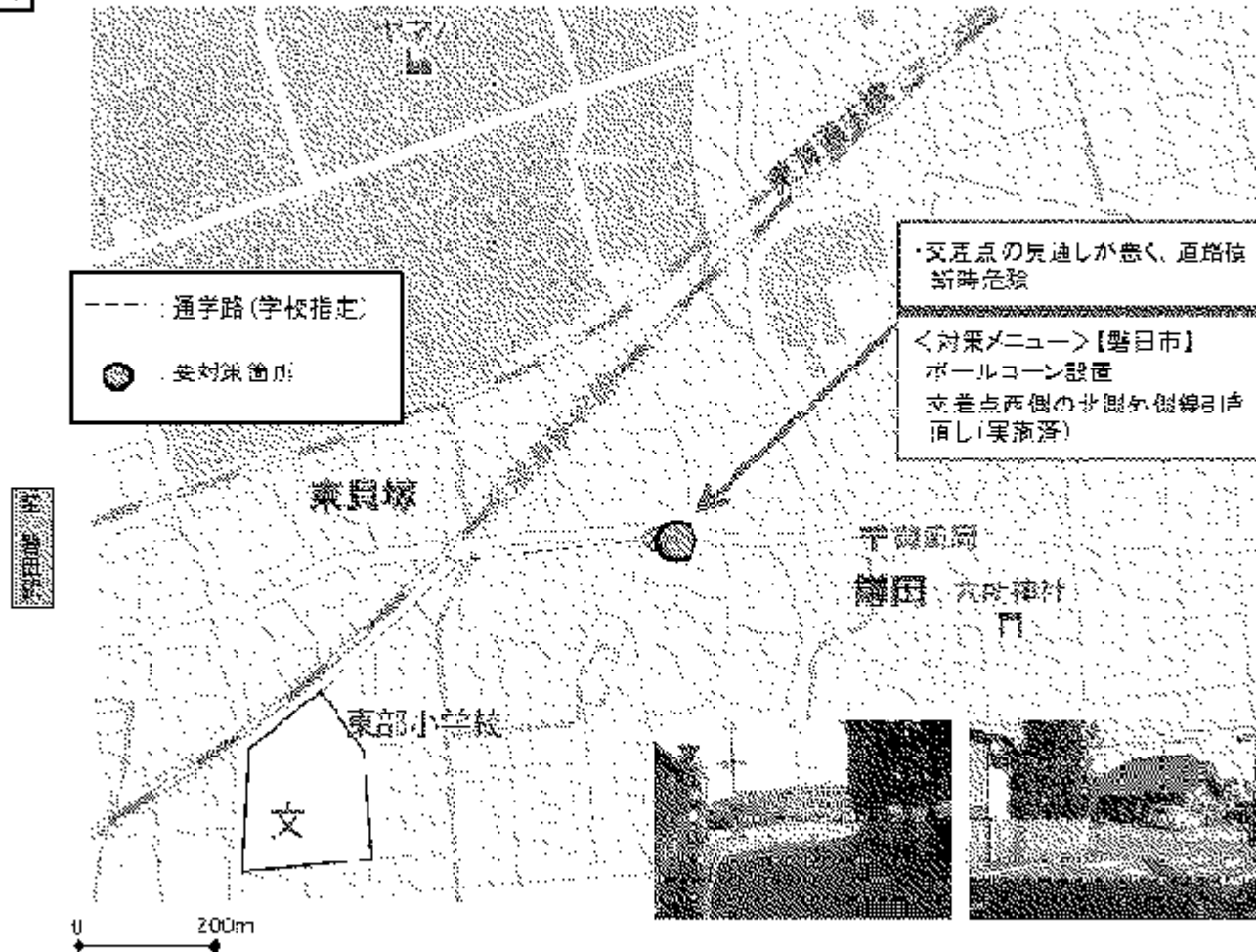
学校区域図



磐田市 東部小学校通学路対策箇所図

【対策箇所(大)】遊歩道、歩道、歩道橋、歩道橋可川橋、磐田市立中央公園、磐田市立中央公園、磐田市立中央公園

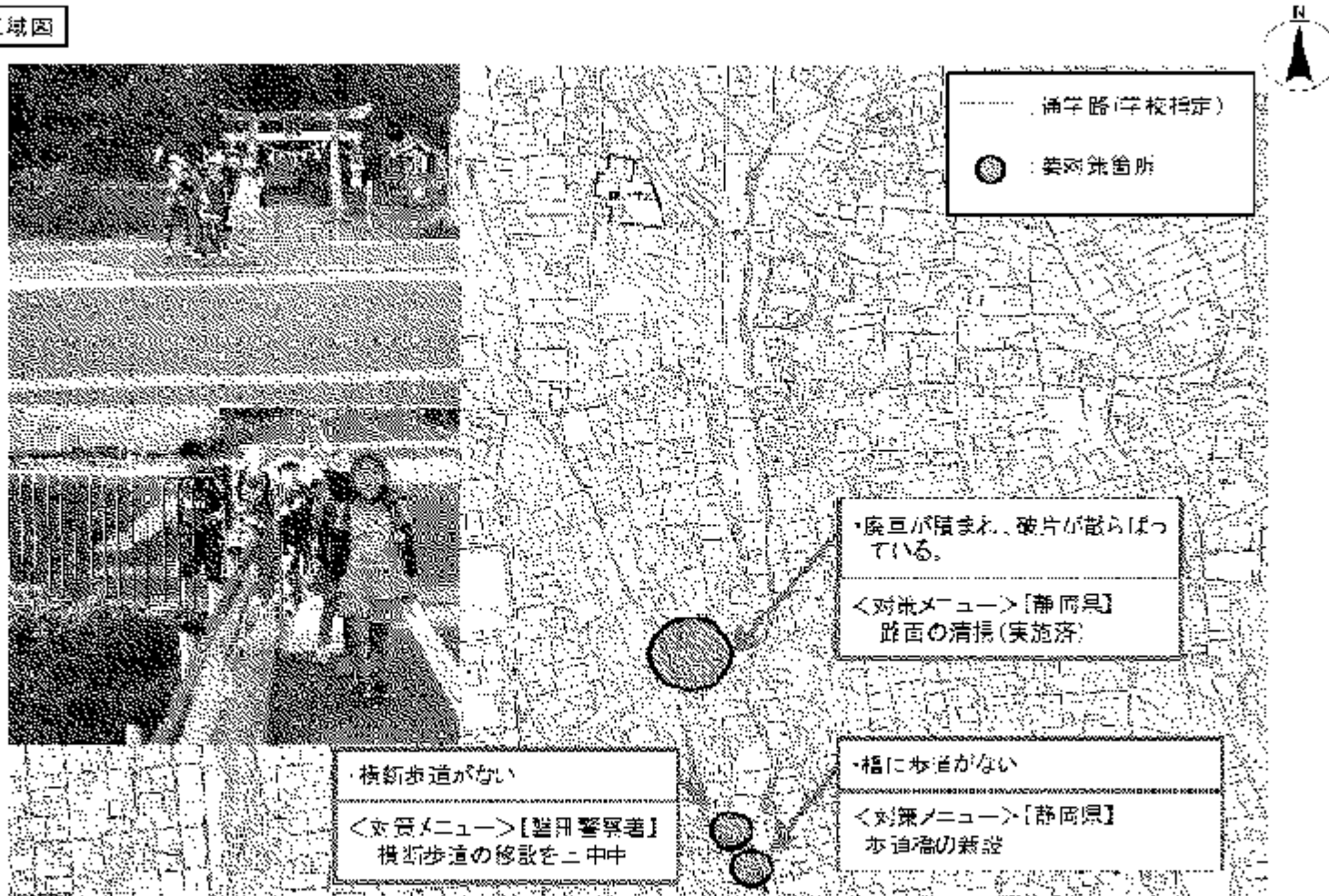
学校区域図



磐田市 磐田大藤小学校通学路対策箇所図

【対策実施主体】総務委員会、小学校、児童福祉センター、磐田市道路可川課、磐田市自由防災課、磐田警察署

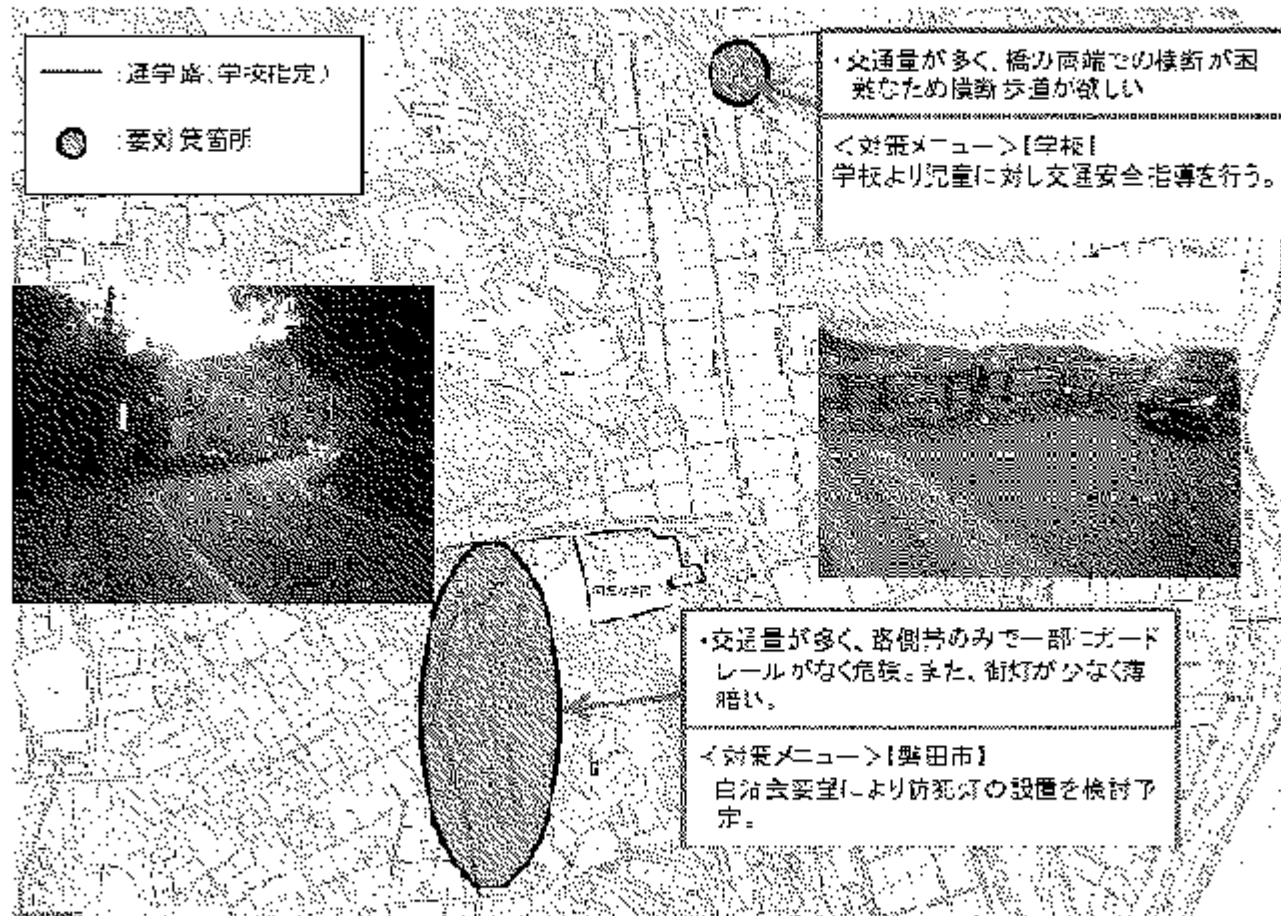
学校区域図



磐田市 向等小学校通学路対策箇所図

【対策箇所】(一) 遊歩道委員会、小学校、磐田市建設課(川原)、磐田市自治防犯課、磐田警察署

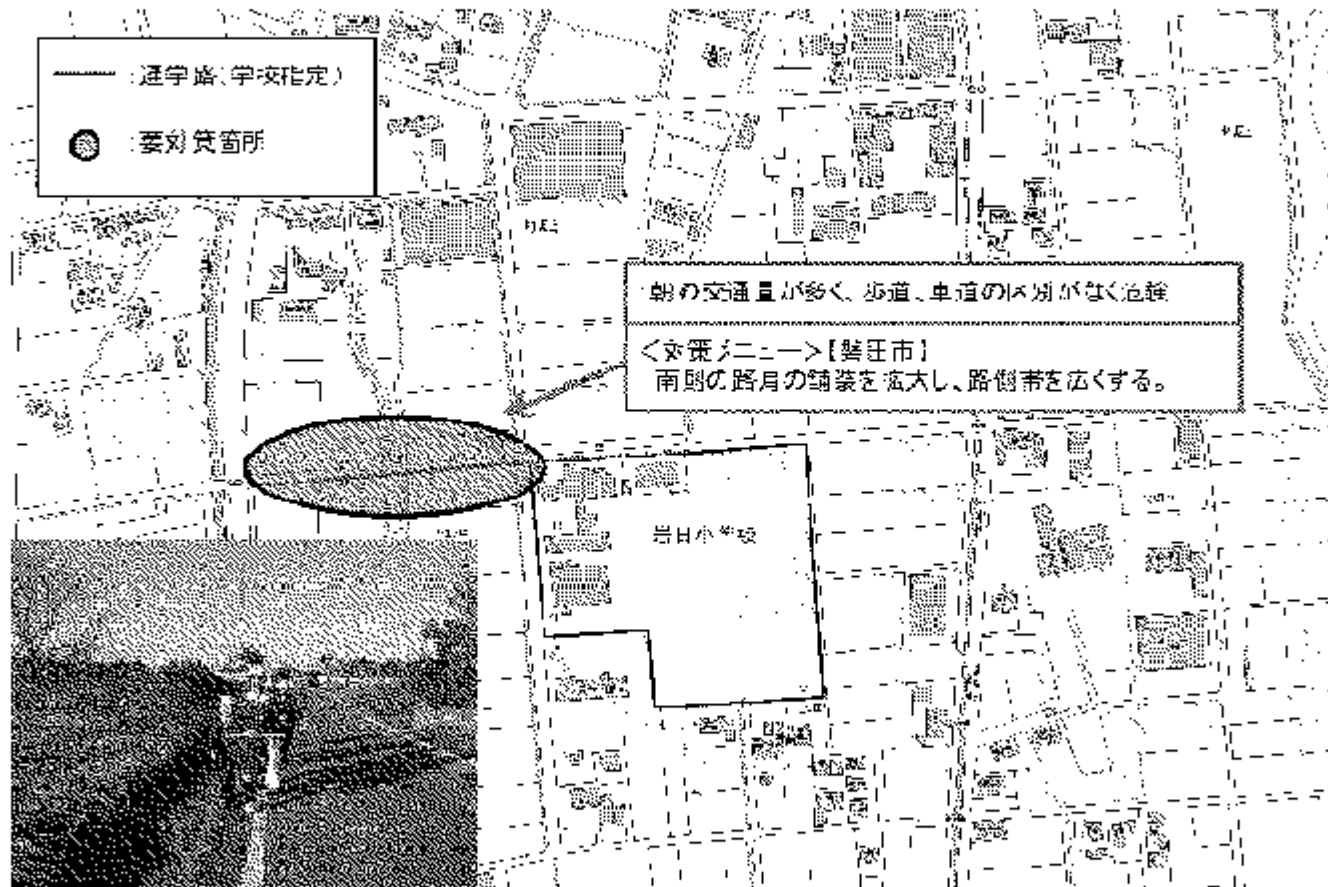
学校区域図



磐田市 岩田北小学校通学路対策箇所図

【対策箇所】「パー」遊歩道、小学校、磐田市建設課、磐田市自治会、磐田警察署

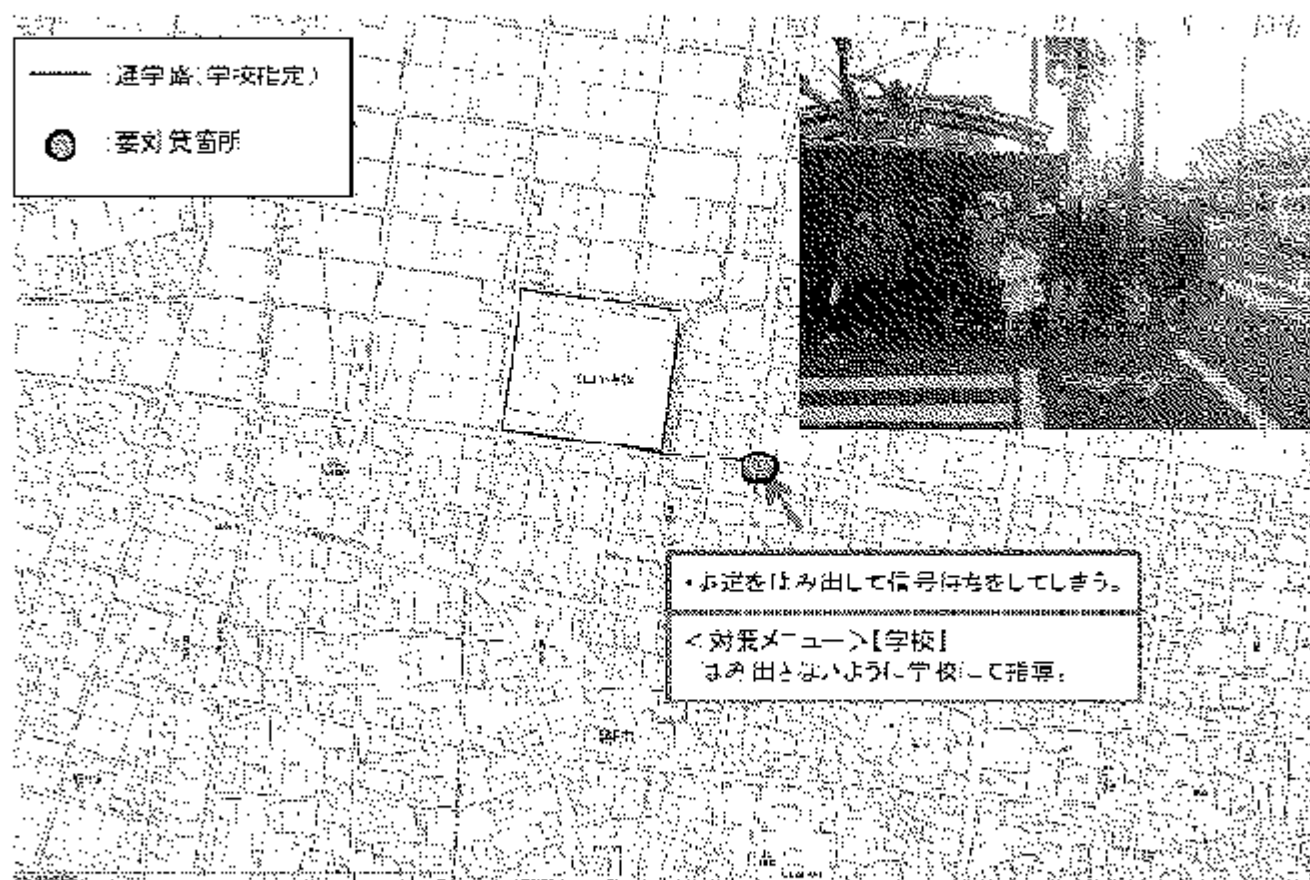
学校区域図



磐田市 福田北小学校通学路対策箇所図

【対象箇所】(一)遊歩道、小中学校、磐田市建設課(川原)、磐田市自治防犯課、磐田警察署

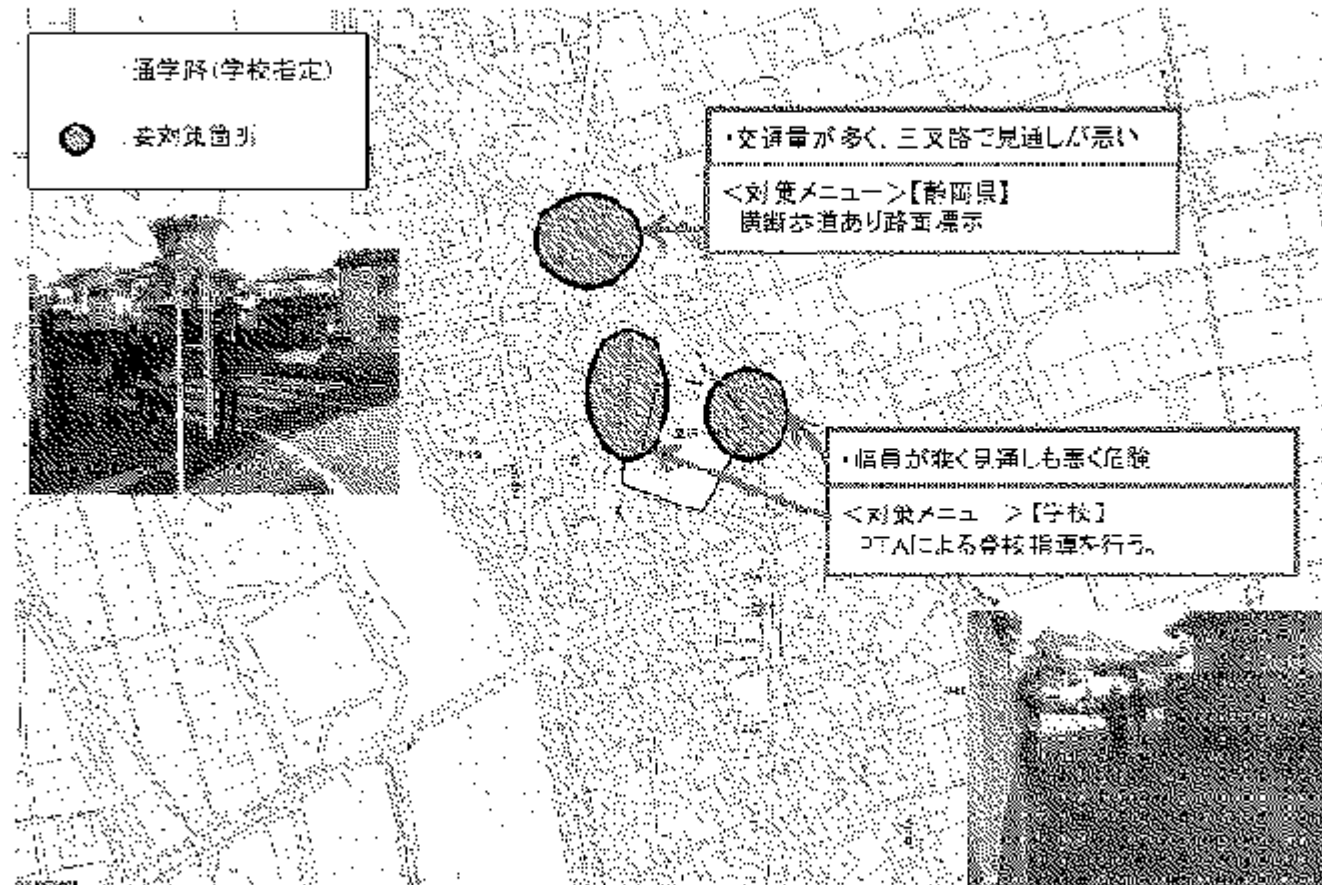
学校区域図



警田市 豊浜小学校通学路対策箇所図

【本冊資料②、③】交通安全大会、小中学校、児童福祉センター等、豊田市道路利用課、豊田市自由会防災課、豊田警察署

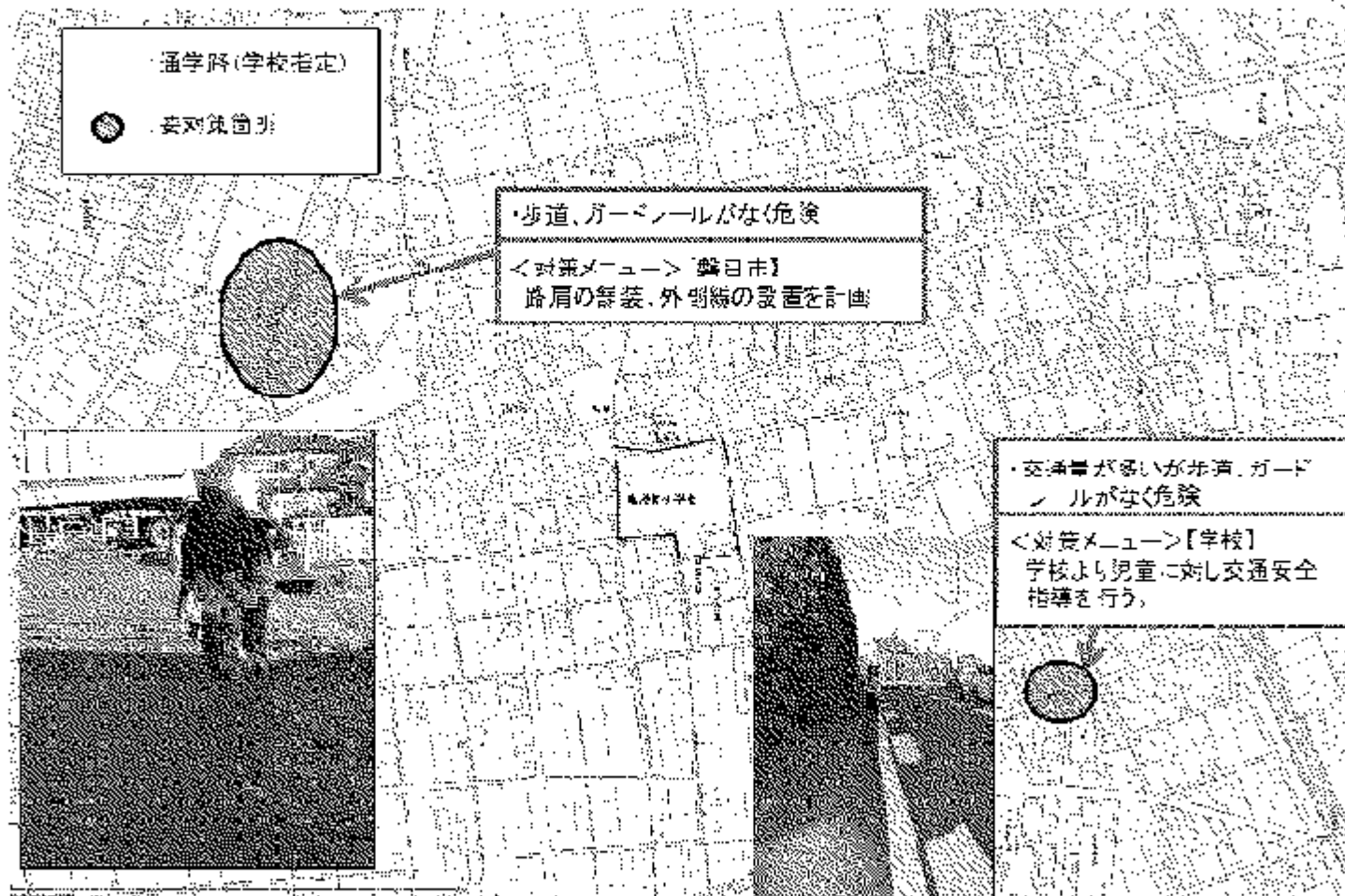
学校区域図



磐田市 竜洋東小学校通学路対策箇所図

【本冊紙対面ページ】遊学児童会、小学校、磐田市道路可川課、磐田市自治防犯課、磐田警察署


学校区域図



磐田市 豊田南小学校通学路対策箇所図

【写真撮影は、左へ「撮影機」から、小学校、磐田市役所第三課、磐田市立中央公園、磐田駅西口

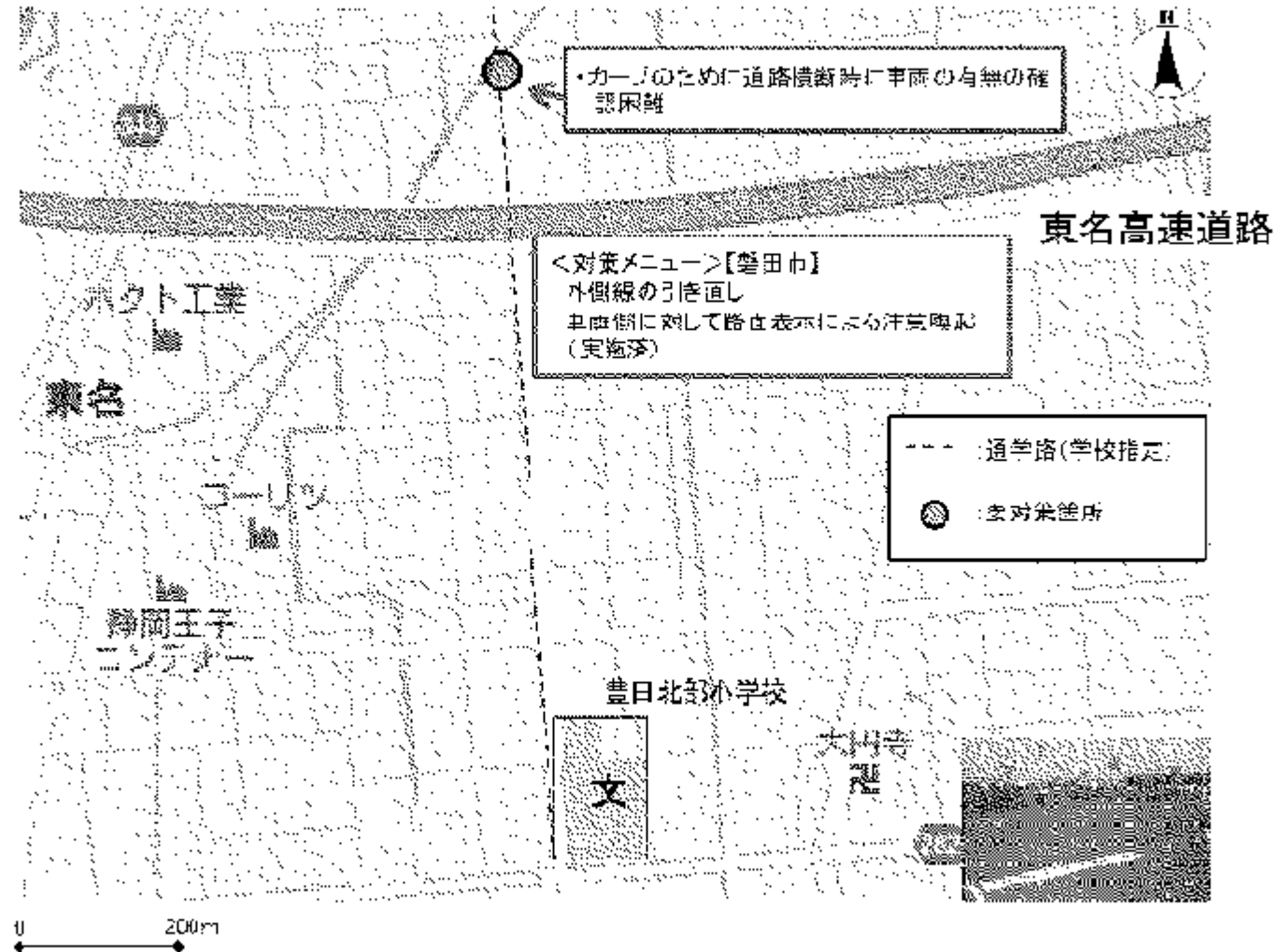
学校区域図



磐田市 豊日北小学校通学路対策箇所図

【作成担当】(一) 磐田市議会、(二) 小学校、(三) 磐田市建設河川課、(四) 磐田市自治会協議、(五) 磐田警察署

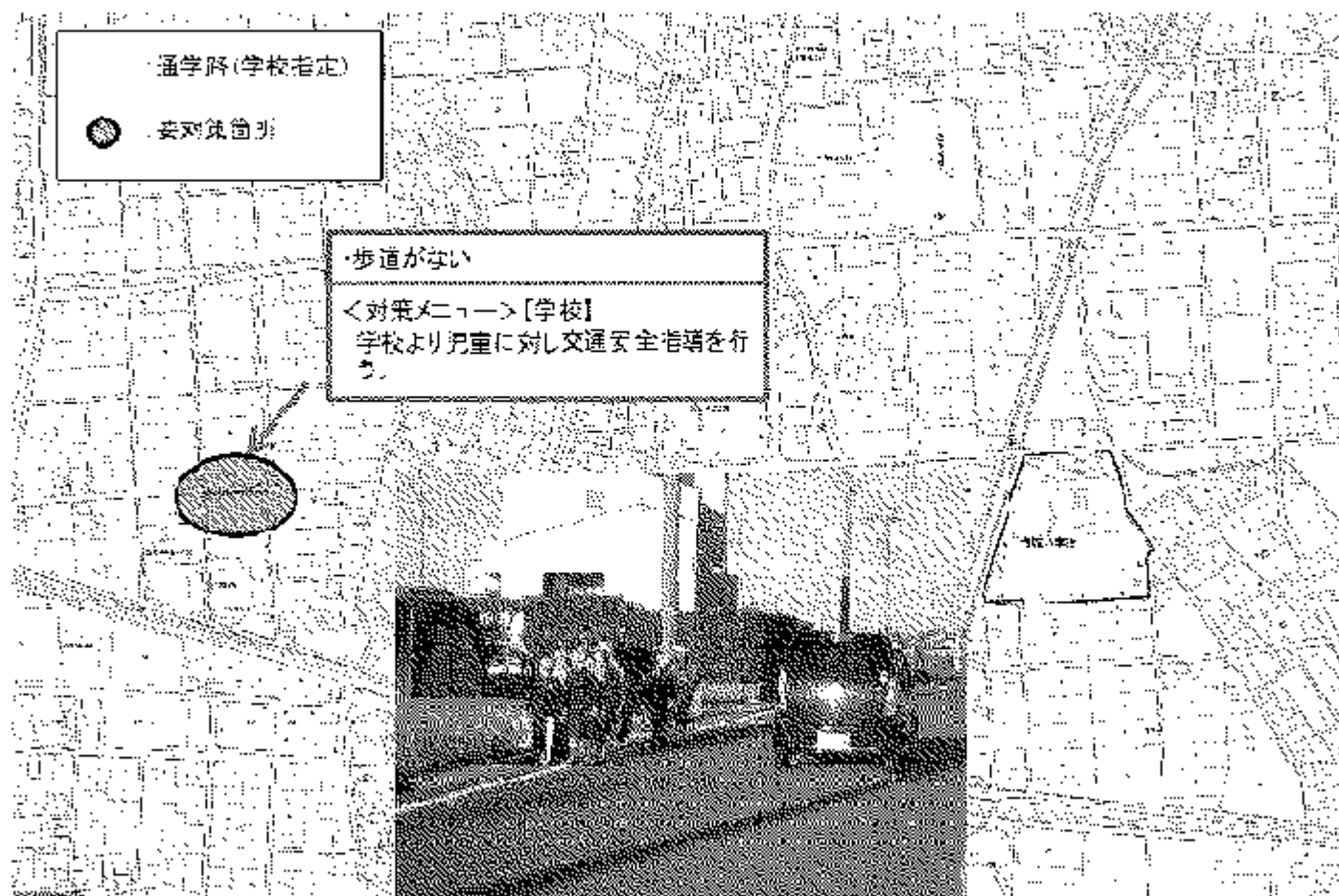
学校区域図



磐田市 青城小学校通学路対策箇所図

【対象施設】(一)遊学路調査、(二)学校、(三)市道(区道)川原、(四)市道(区道)川原、(五)市道(区道)川原

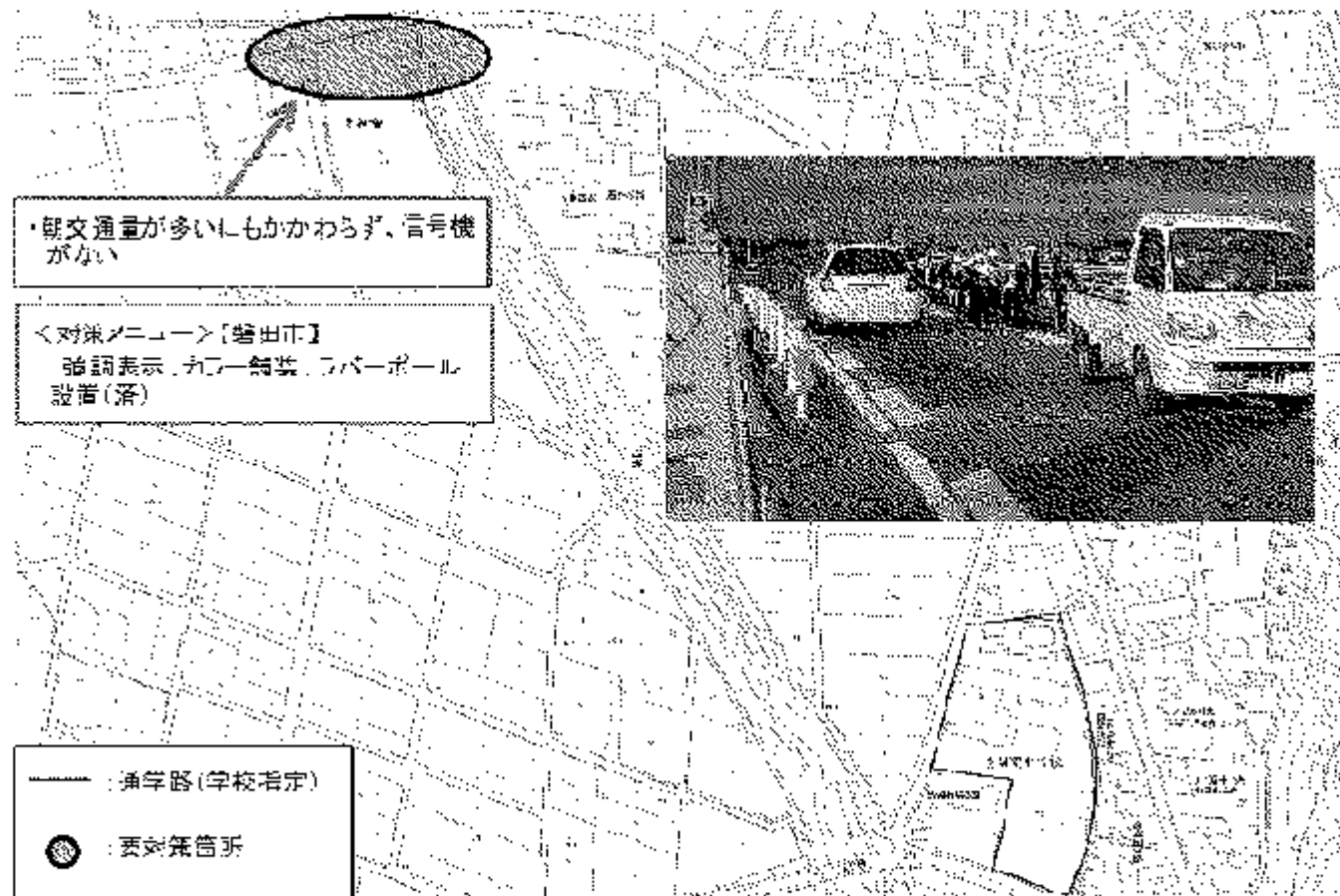
学校区域図



警田市 豊岡南小学校通学路対策箇所図

【対象施設】「パー」遊具遊具場、小学校、警田市建設課工課、警田市自治庁舎、警田警察署

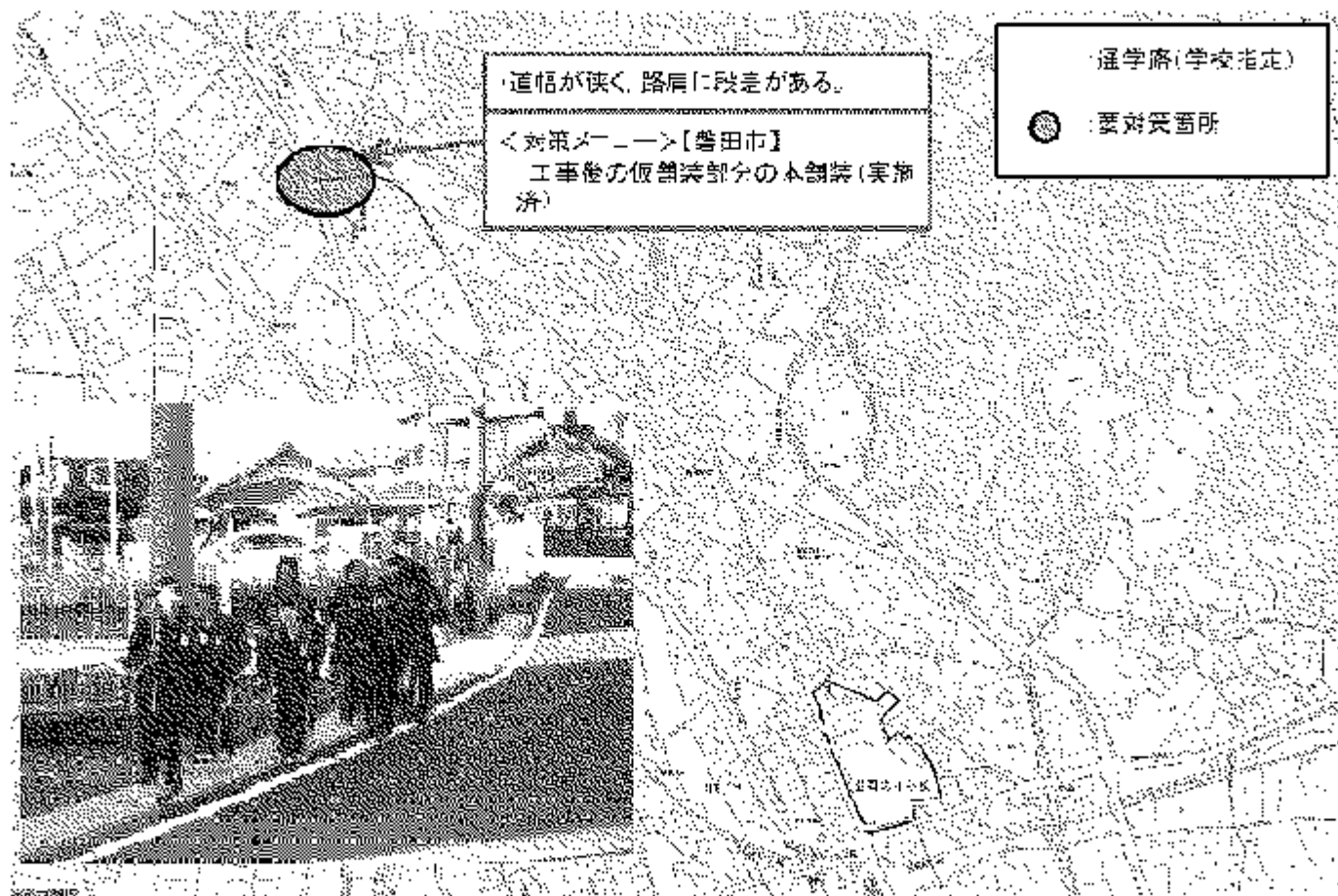
学校区域図



磐田市 豊岡北小学校通学路対策箇所図

【対策箇所】(一) 豊岡北小学校、(二) 豊岡北小学校通学路、(三) 豊岡北小学校通学路、(四) 豊岡北小学校通学路、(五) 豊岡北小学校通学路

学校区域図



掛川市 日坂小学校通学路対策箇所図



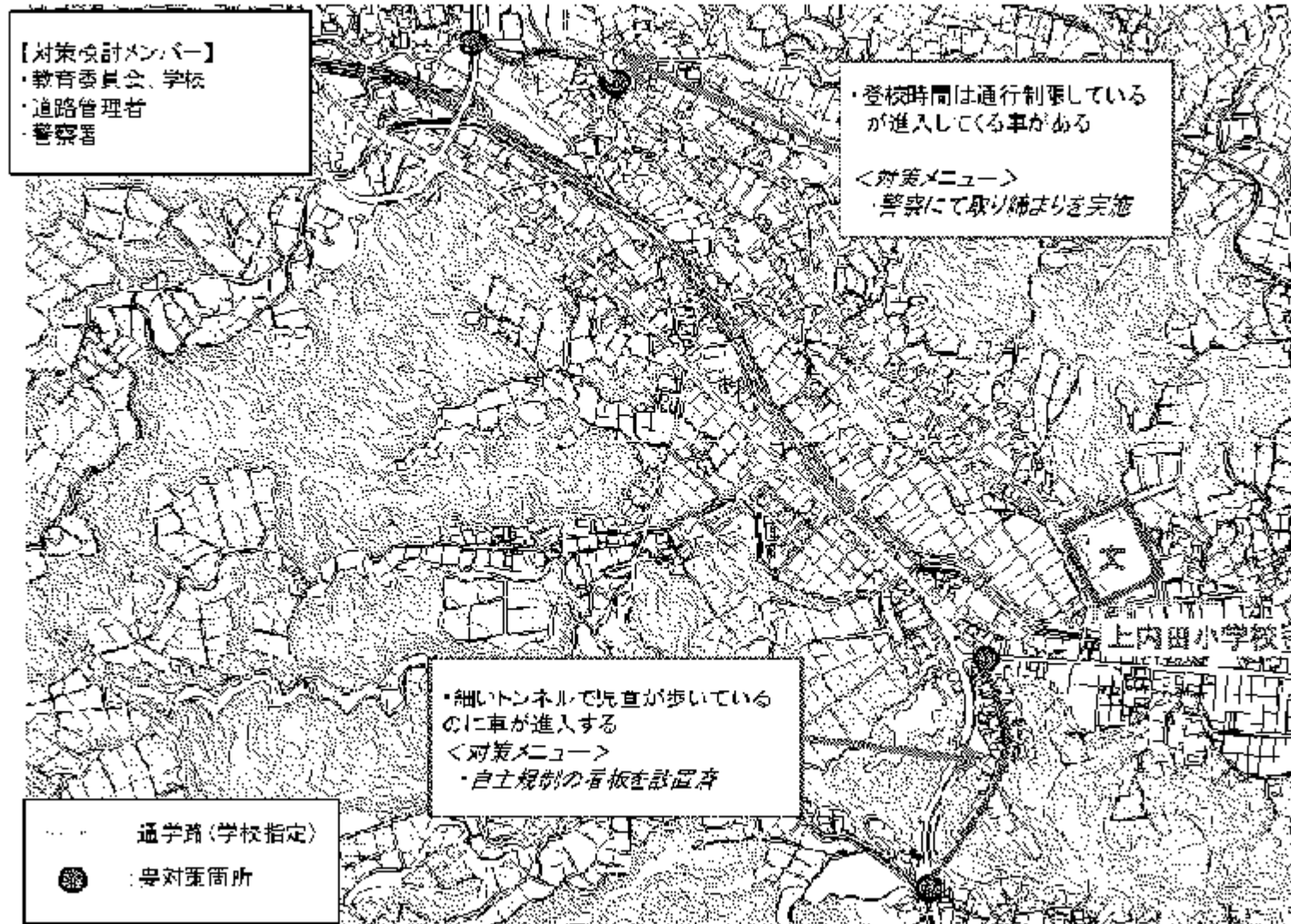
掛川市 東山口小学校通学路対策箇所図



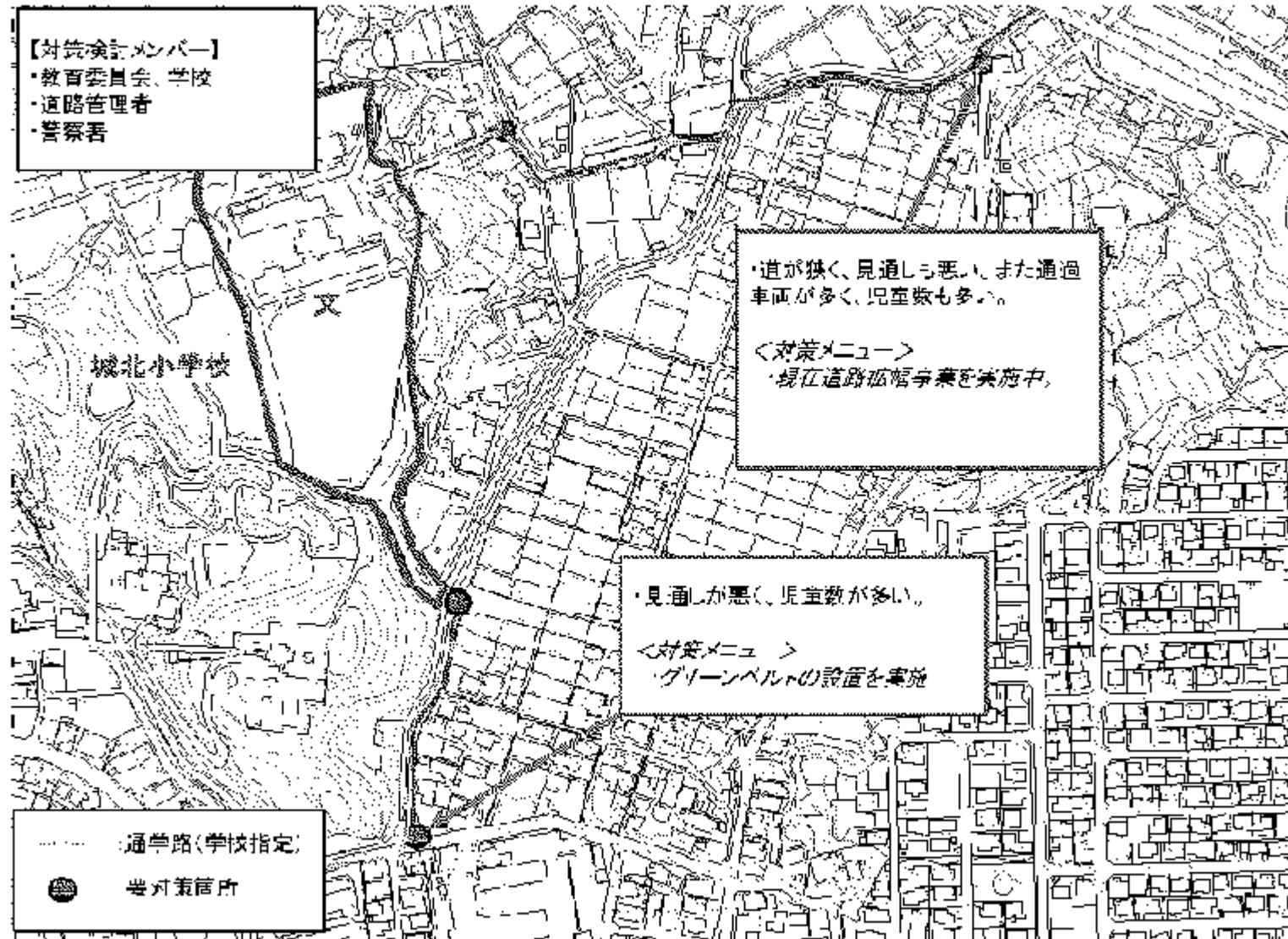
掛川市 西山口小学校通学路対策箇所図



掛川市 上内田小学校通学路対策箇所図



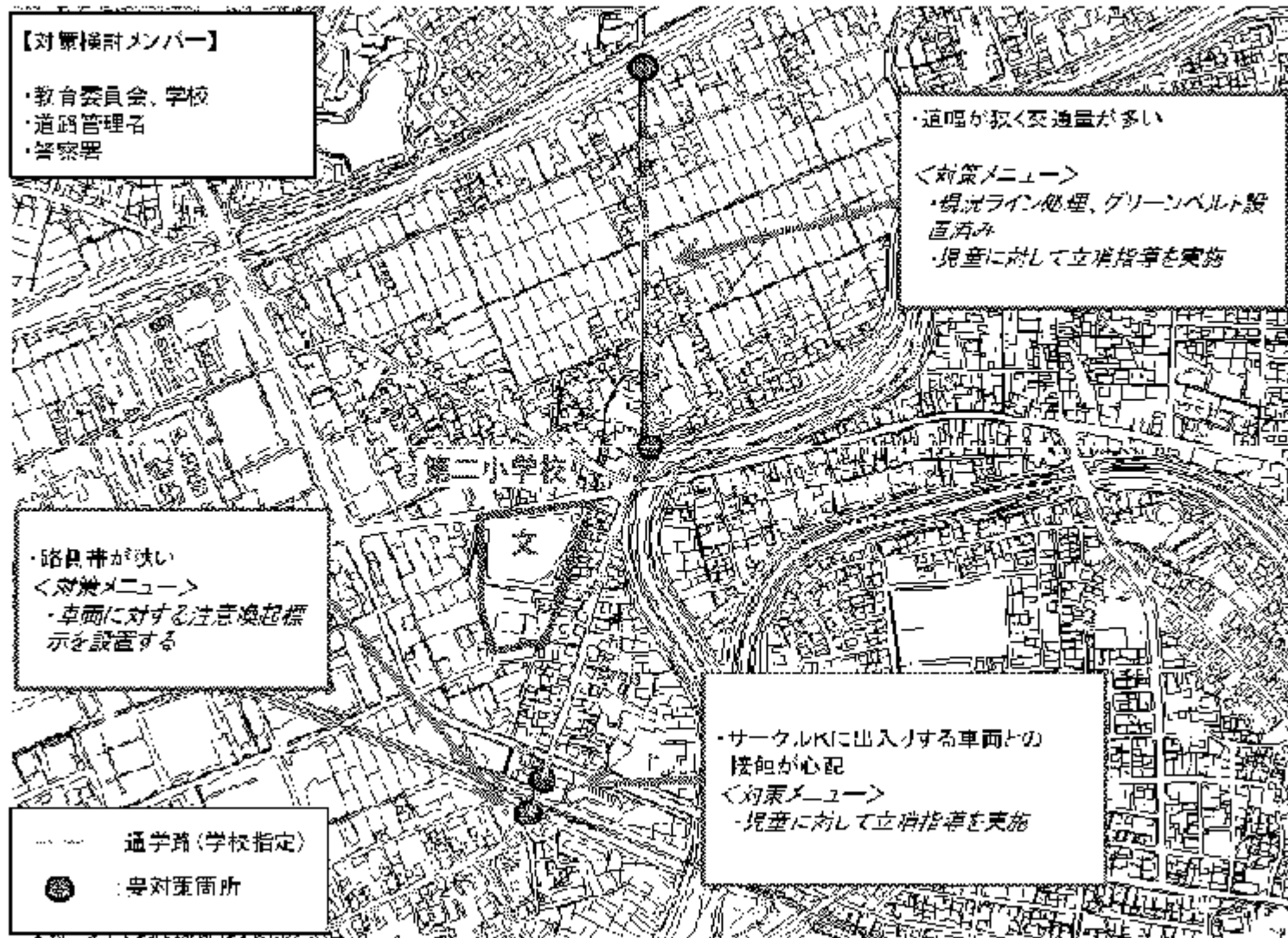
掛川市 城北小学校通学路対策箇所図



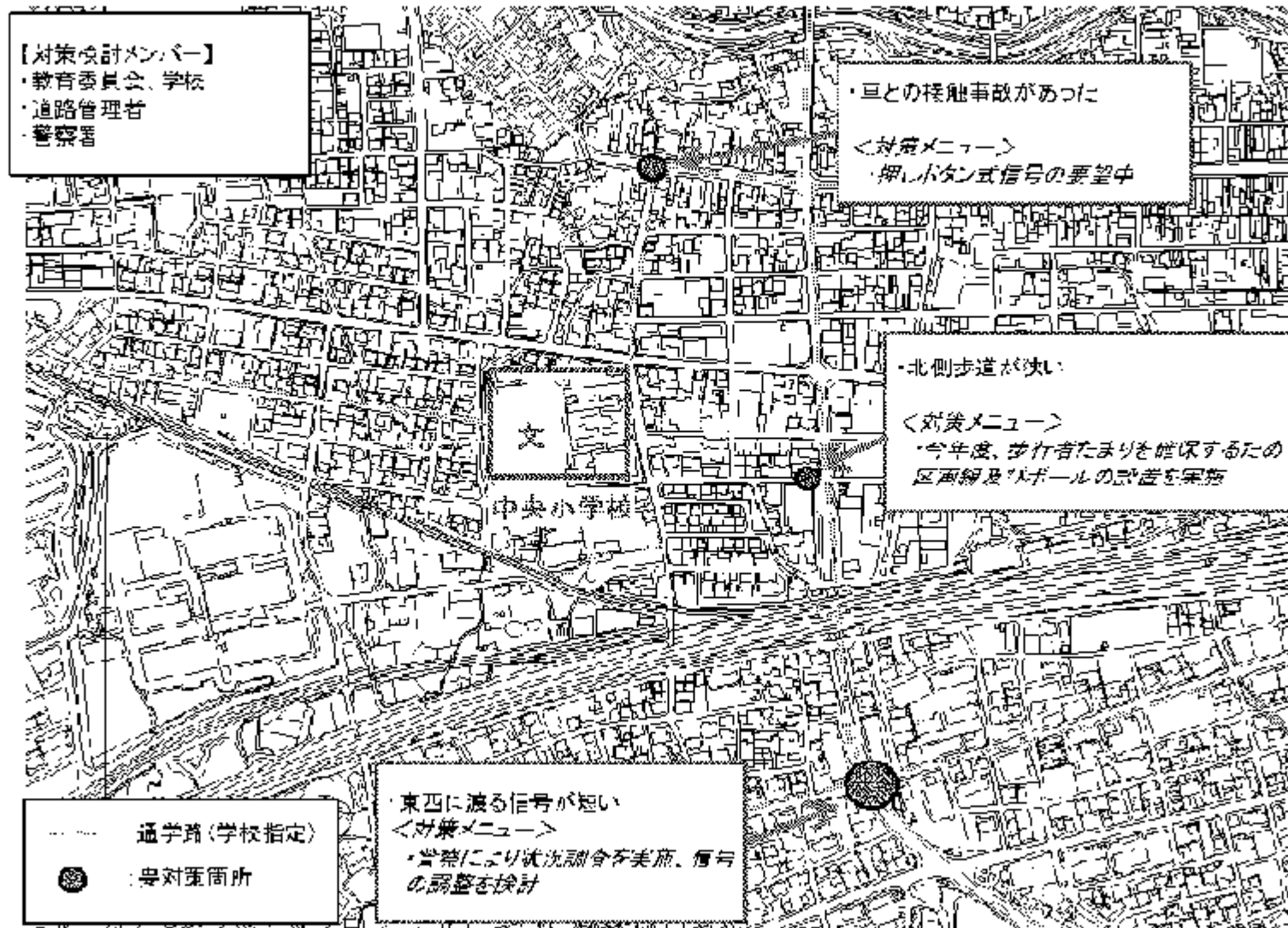
掛川市 第一小学校通学路対策箇所図



掛川市 第二小学校通学路対策箇所図



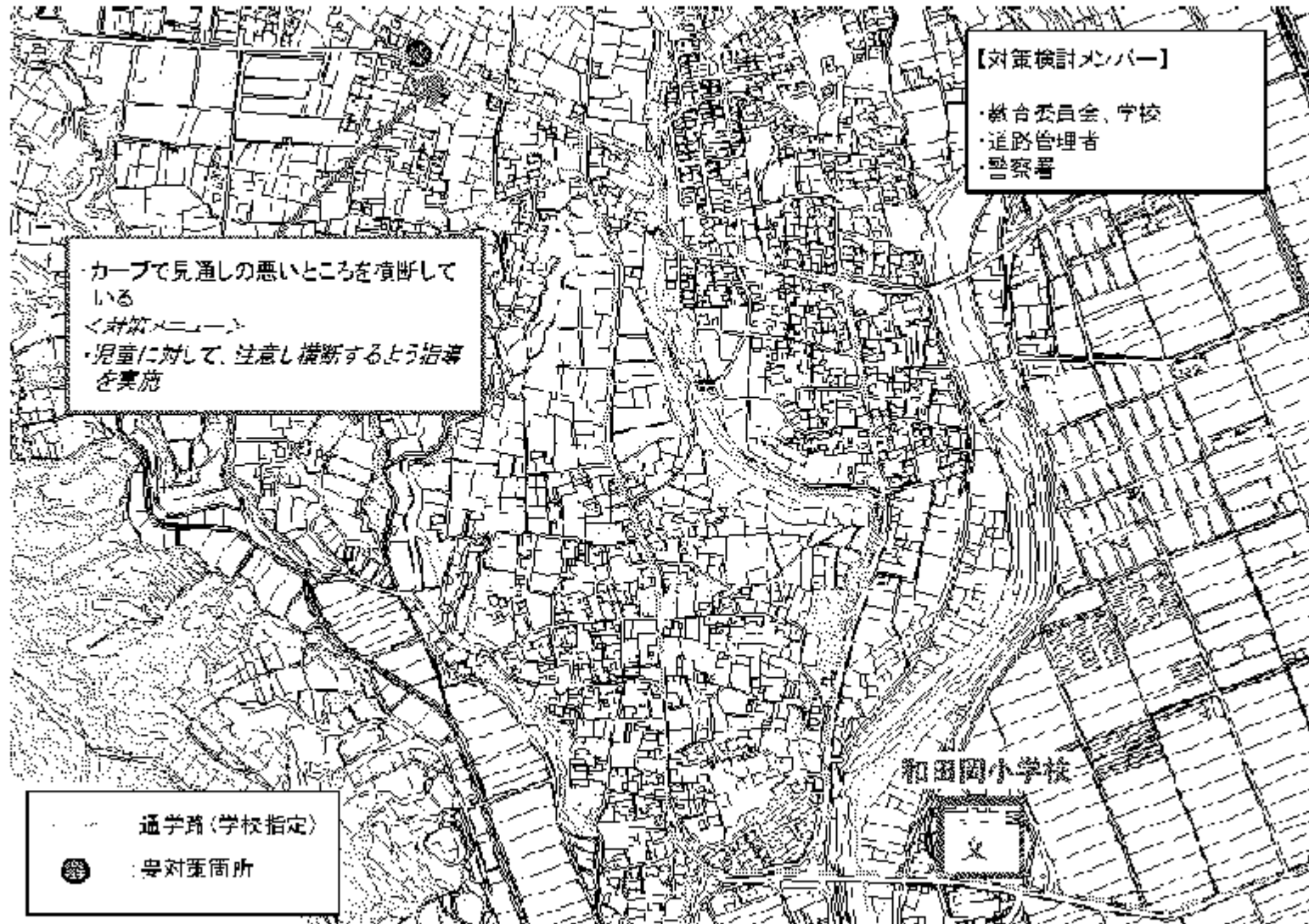
掛川市 中央小学校通学路対策箇所区



掛川市 桜木小学校通学路対策箇所図



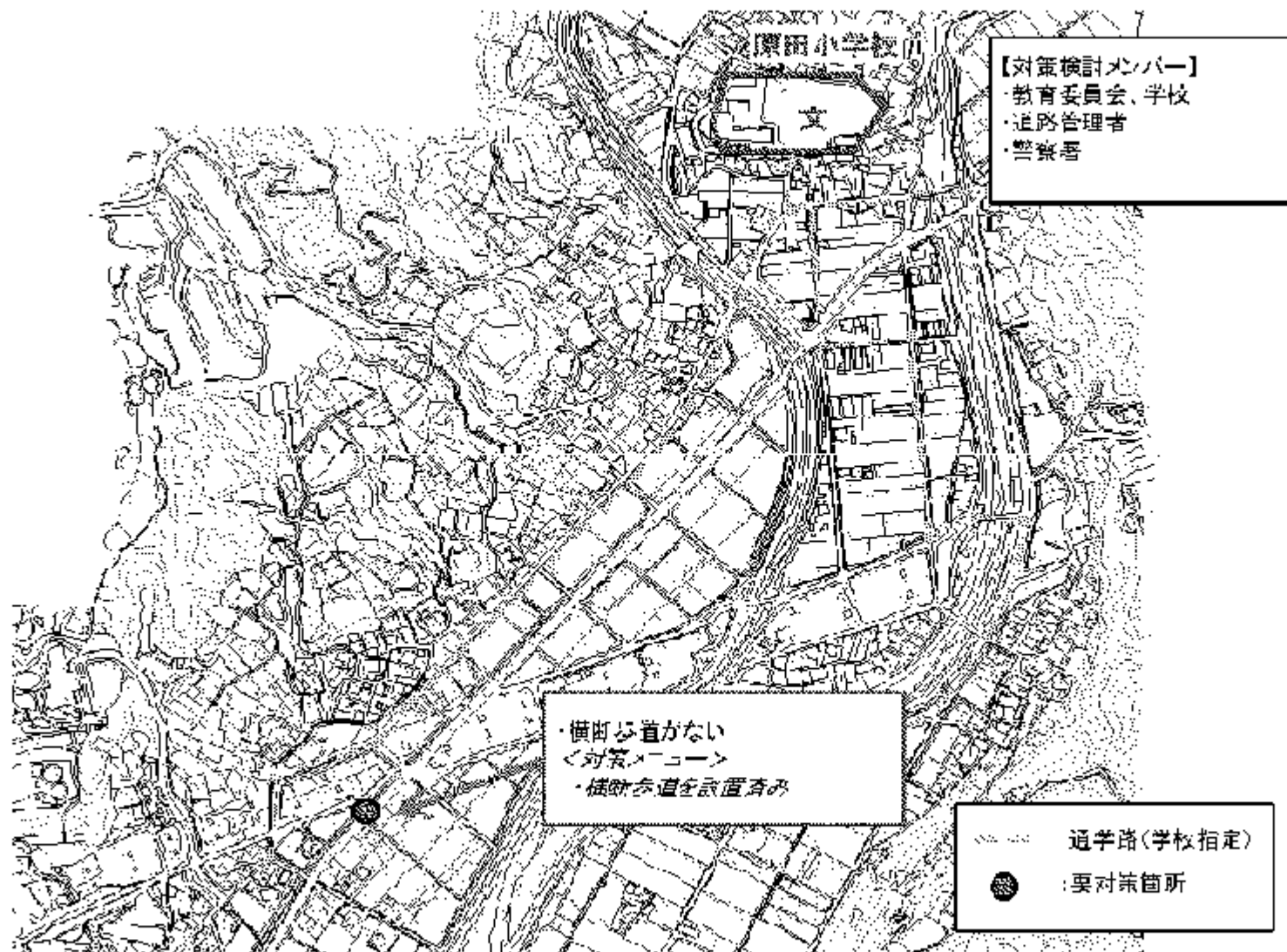
掛川市 和田岡小学校通学路対策箇所図



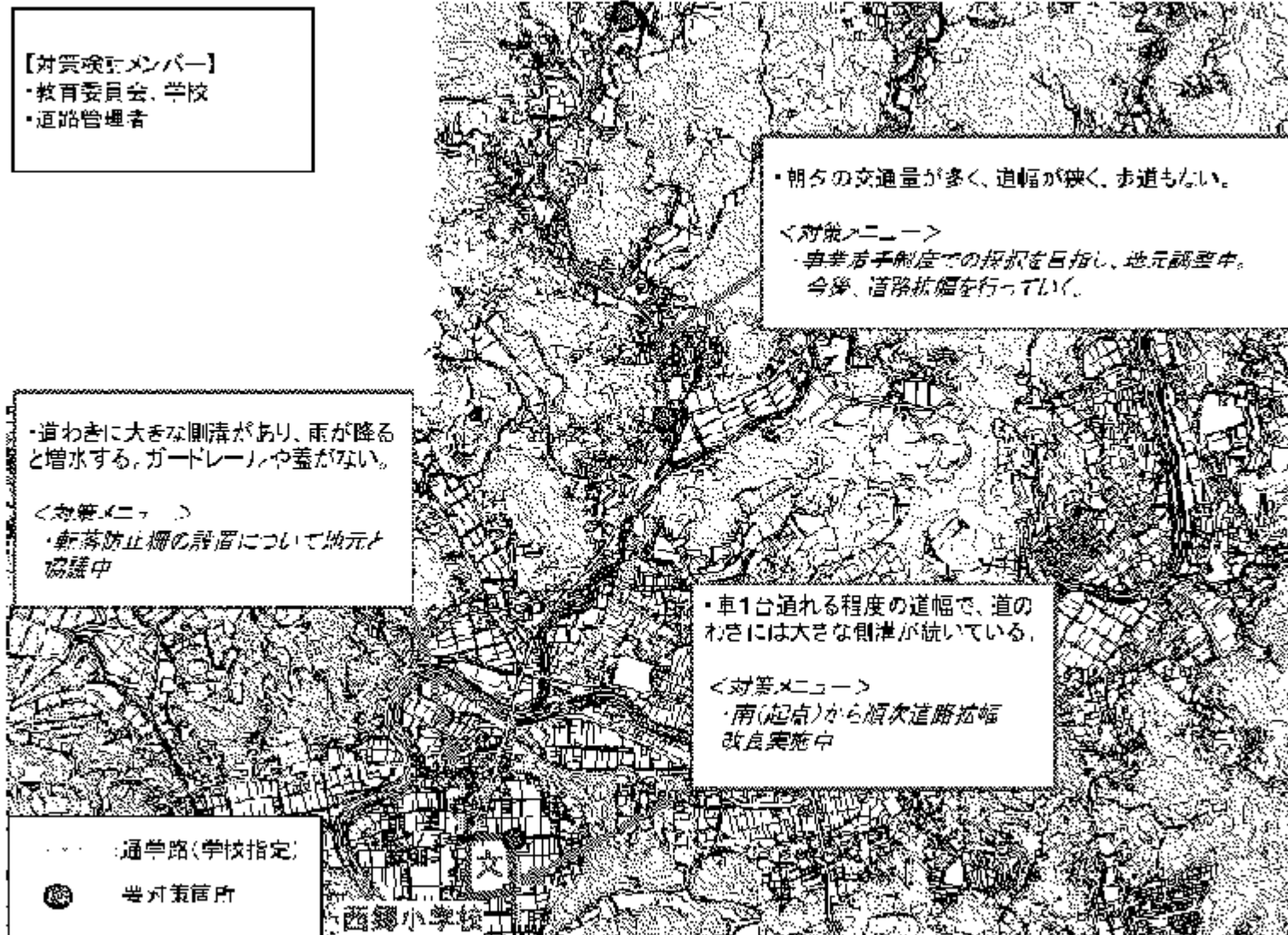
掛川市 原谷小学校通学路対策箇所図



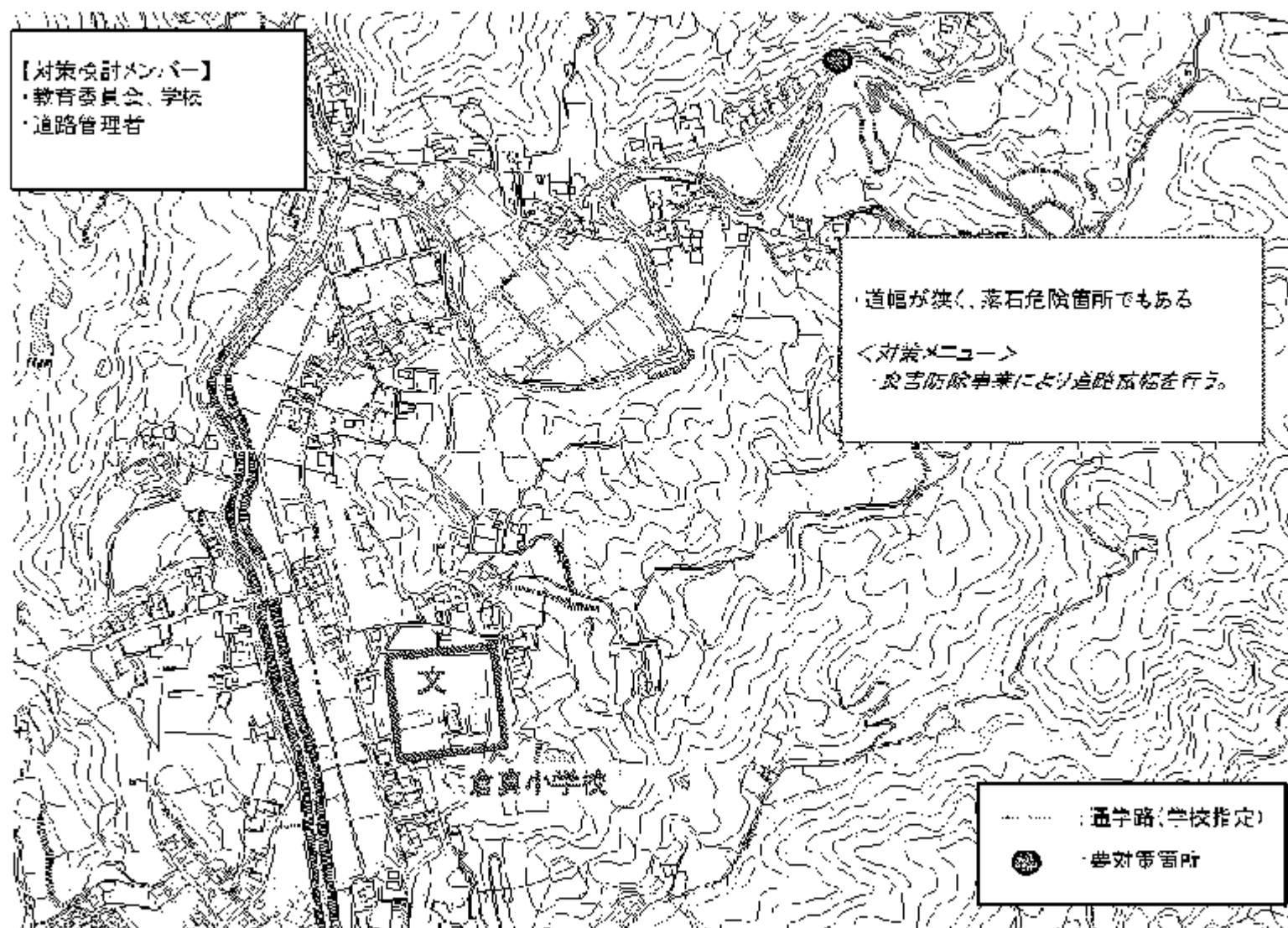
掛川市 原田小学校通学路対策箇所図



掛川市 日坂西郷小学校通学路対策箇所図



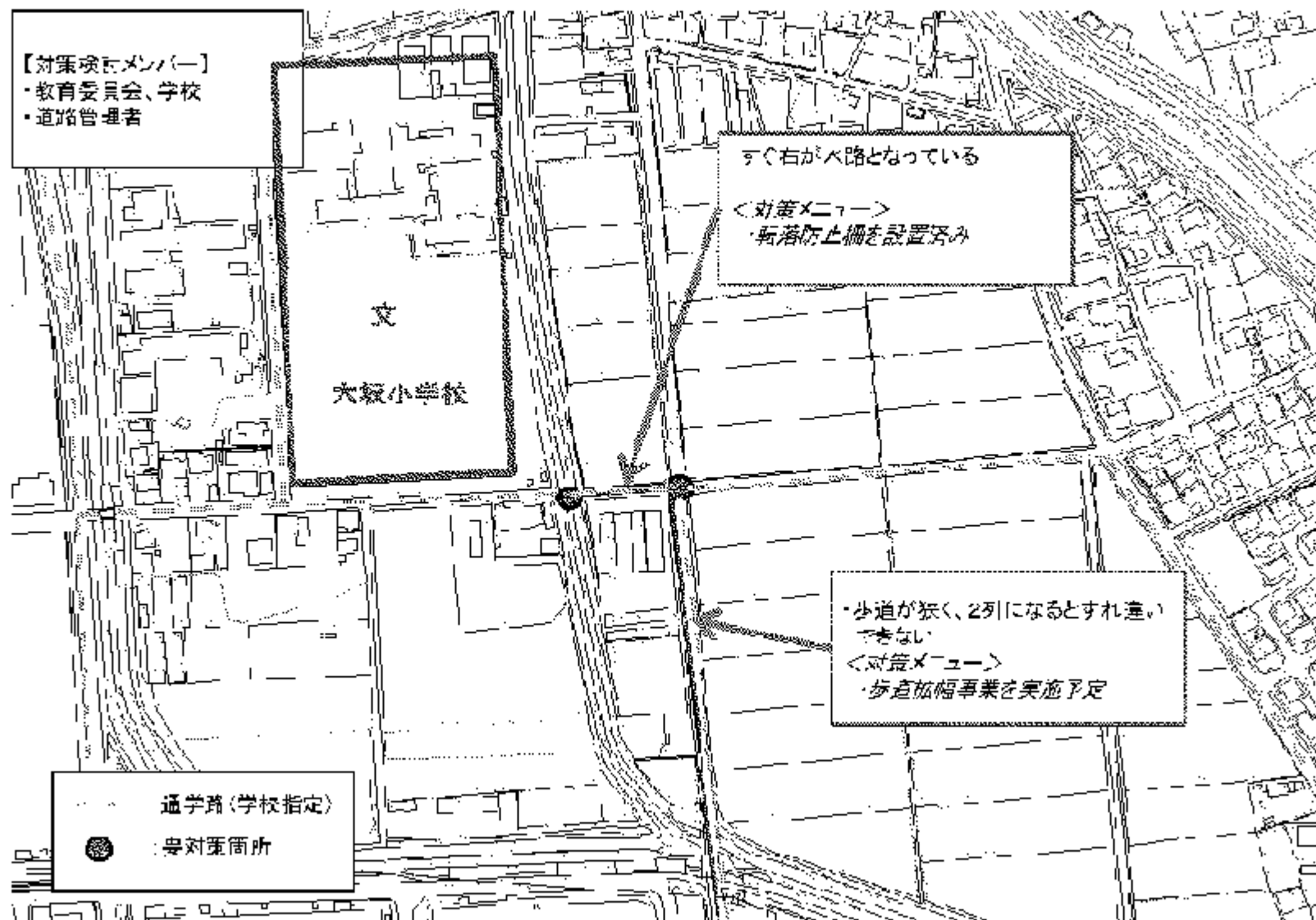
掛川市 倉真小学校通学路対策箇所図



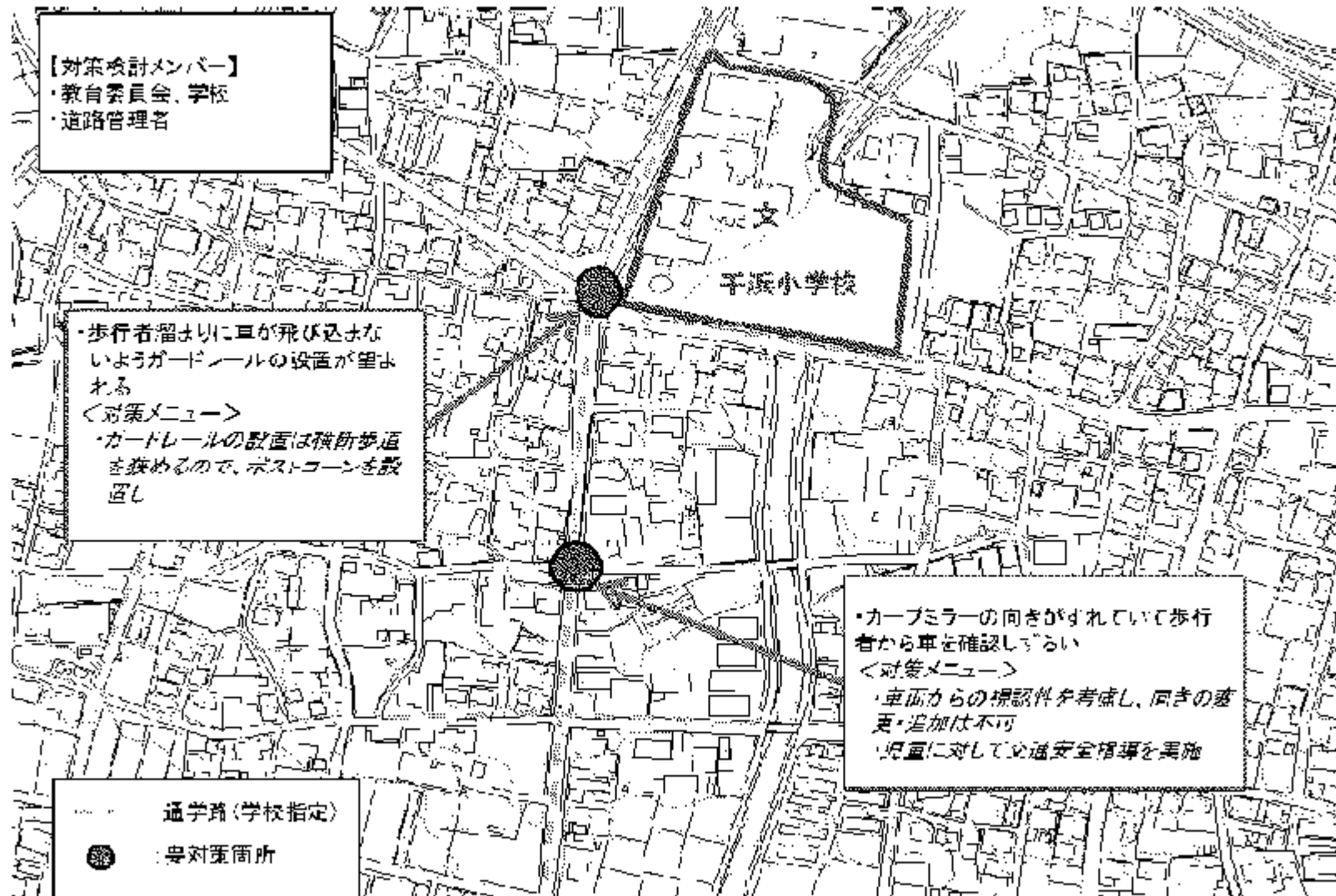
掛川市 土方小学校通学路対策箇所図



掛川市 大坂小学校通学路対策箇所図



掛川市 千浜小学校通学路対策箇所図



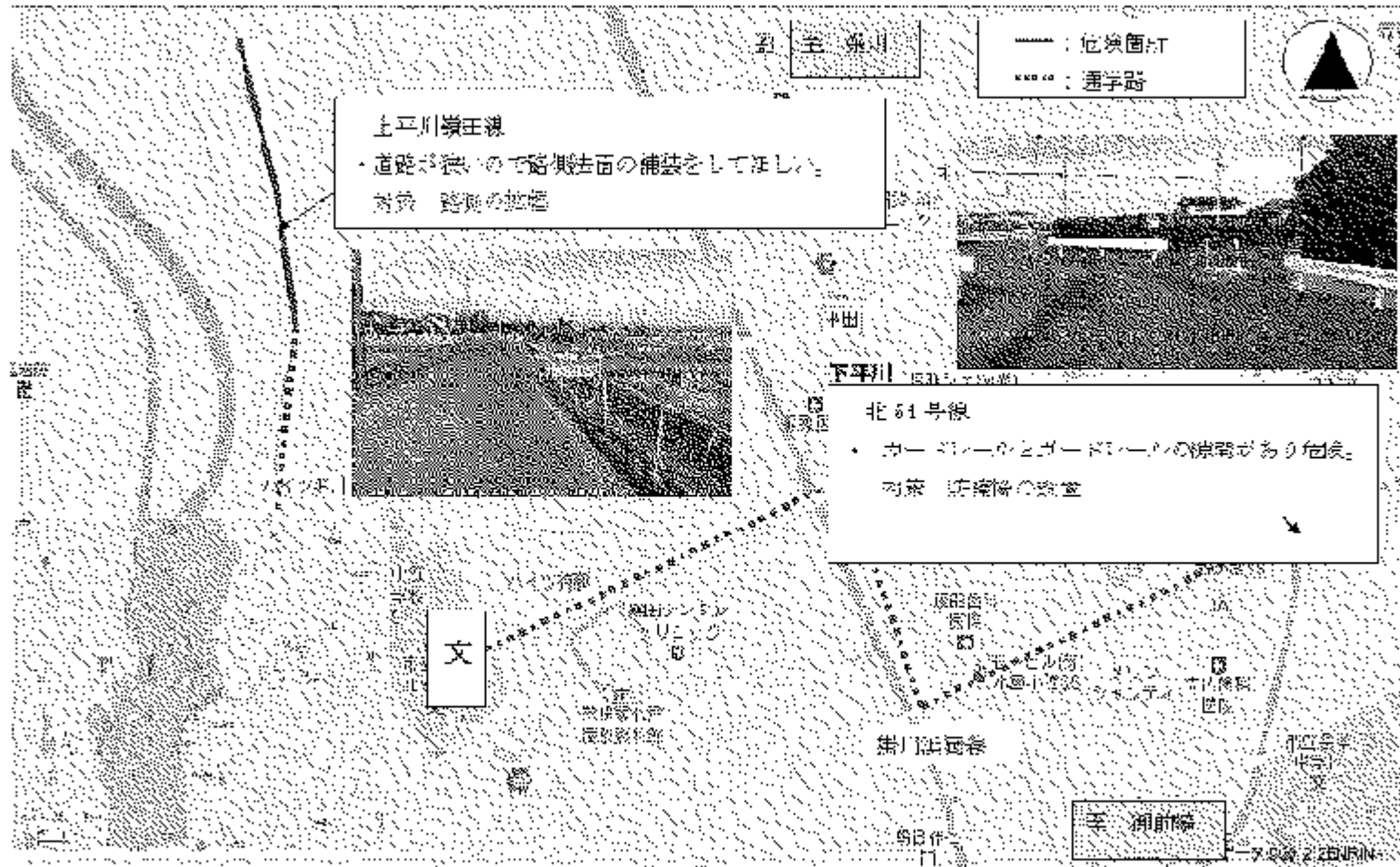
掛川市 横須賀小学校通学路対策箇所図



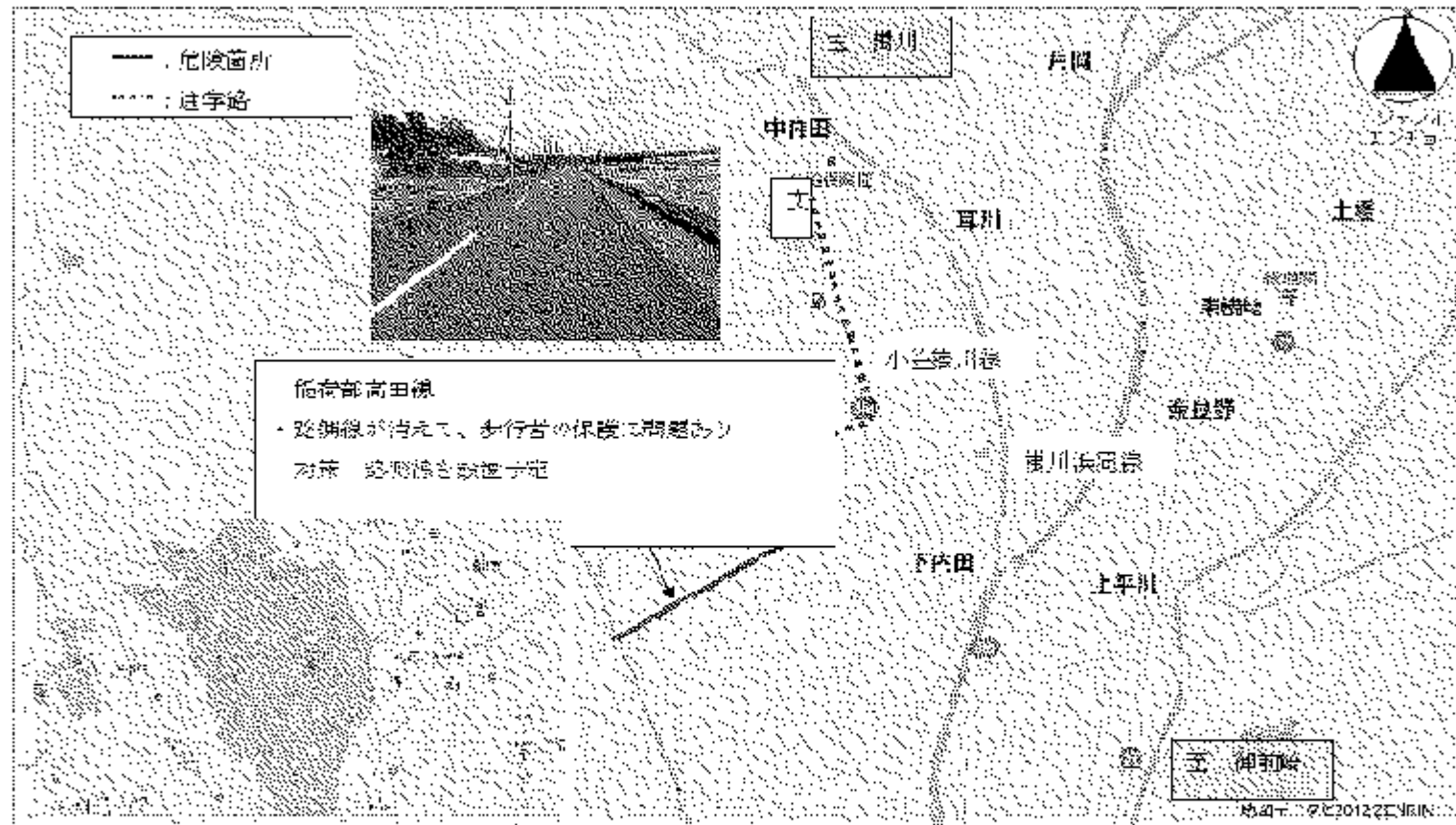
掛川市 大淵小学校通学路対策箇所図



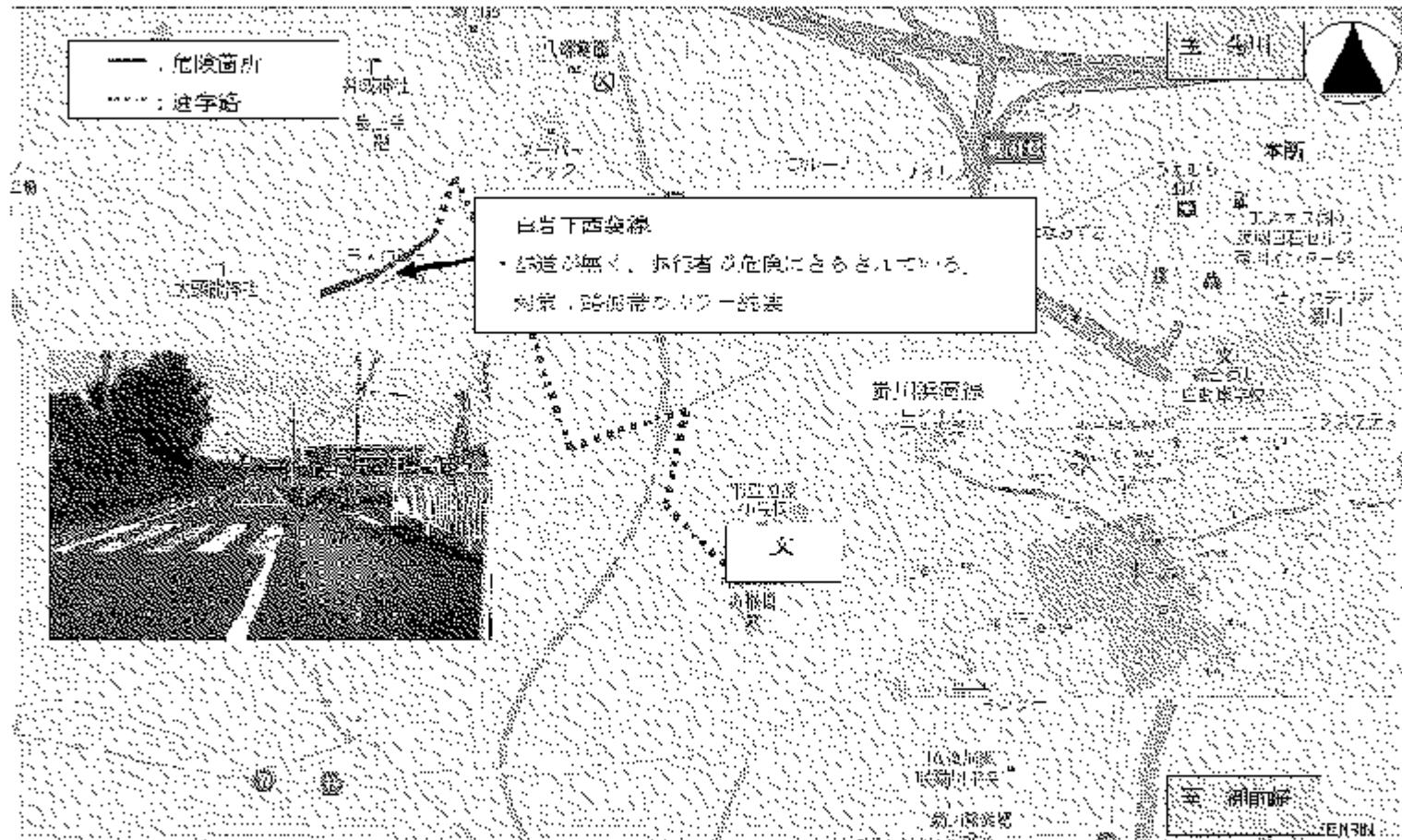
菊川市 小笠北小学校通学路対策箇所図



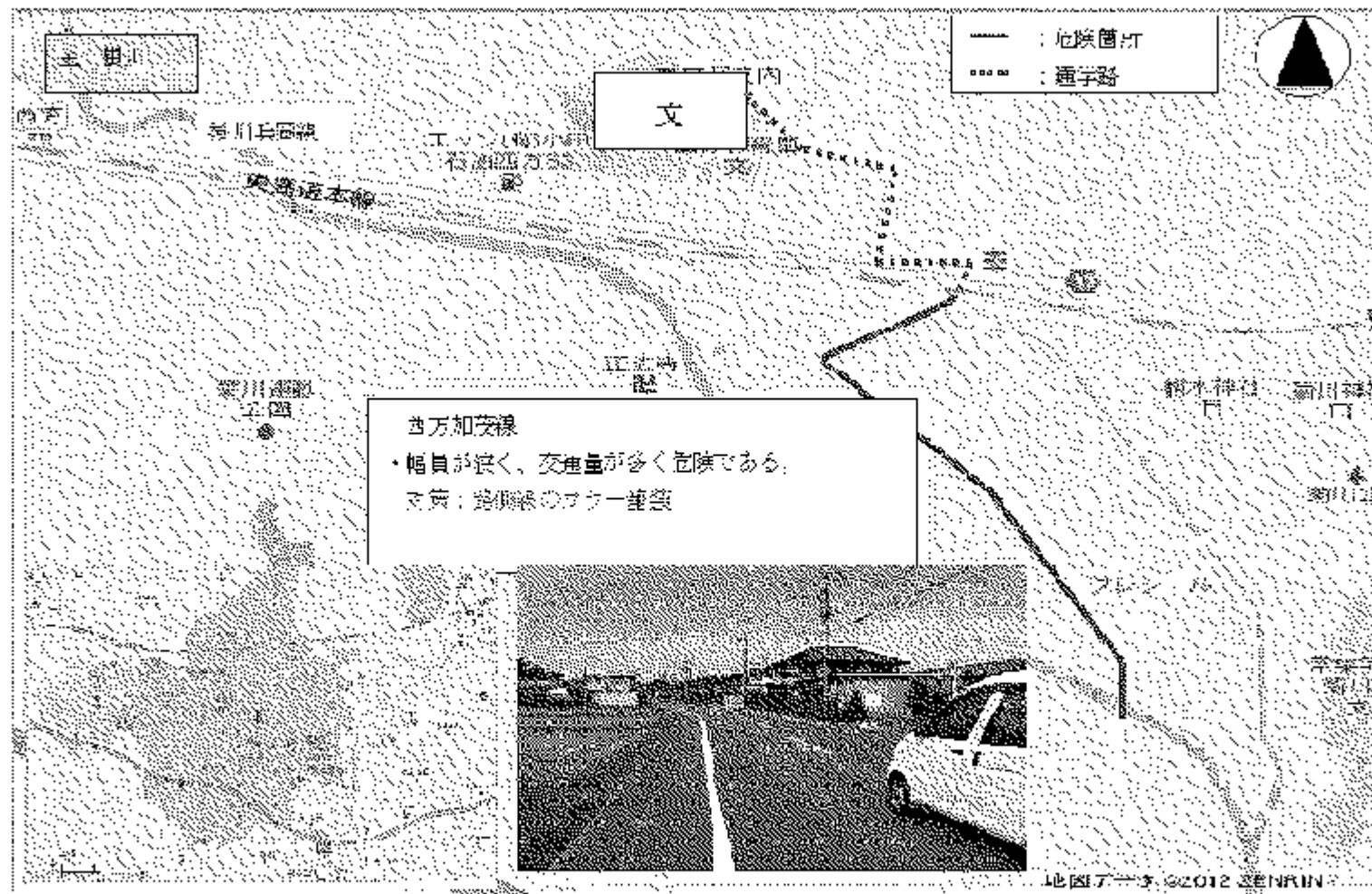
菊川市 内田小学校通学路対策箇所図



菊川市 加茂小学校通学路対策箇所図

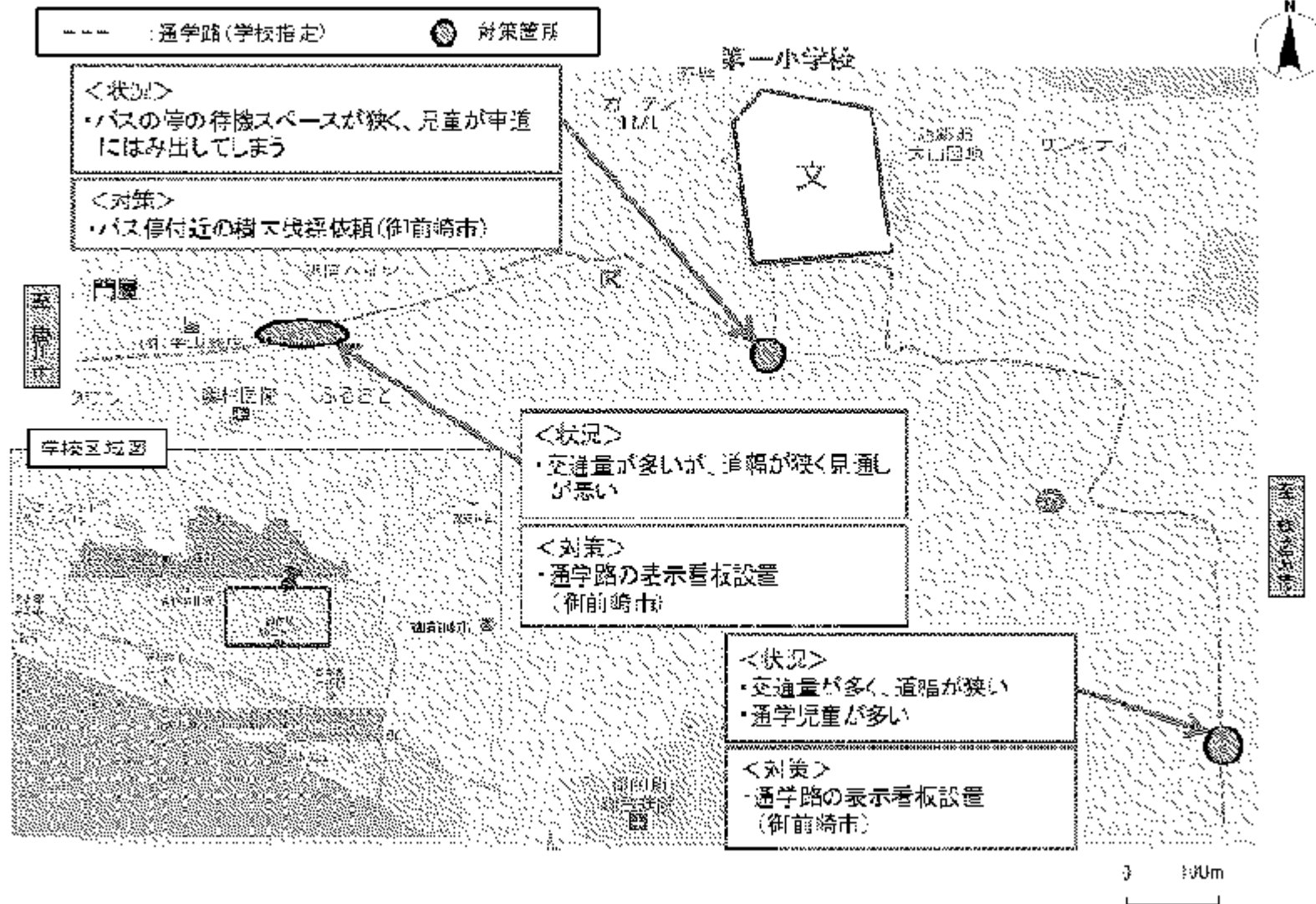


菊川市 堀之内小学校通学路対策箇所図2



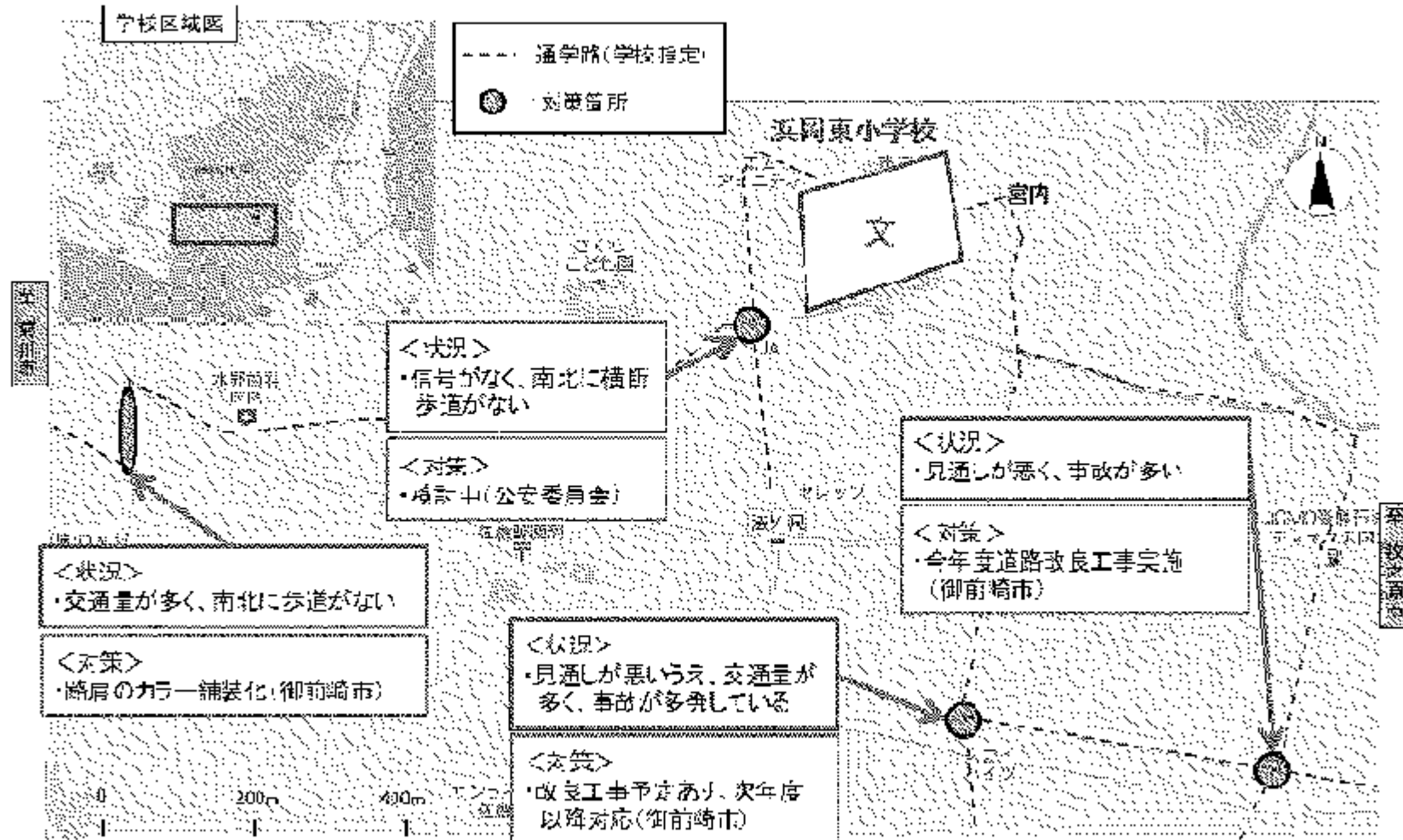
御前崎市 第一小学校通学路対策箇所図

【対策検討メンバー】教育委員会、小中教、PTA役員、御前崎市都市計画課、南川警察署



御前崎市 浜岡東小学校通学路対策箇所図

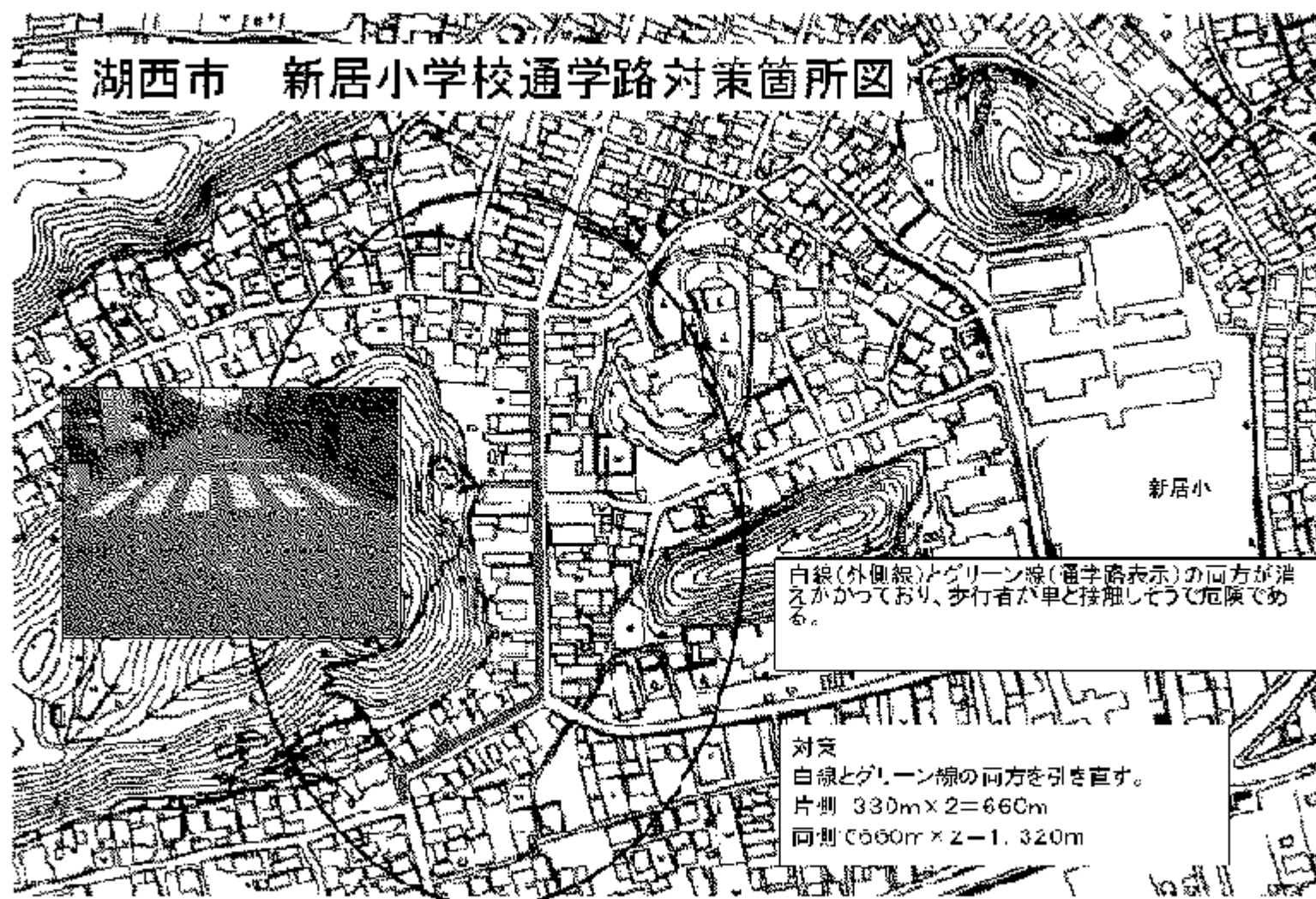
【作成検討メンバー】総務委員会、小学校、PTA役員、御前崎市建設課、市川警察署、静岡建設業士会事務局



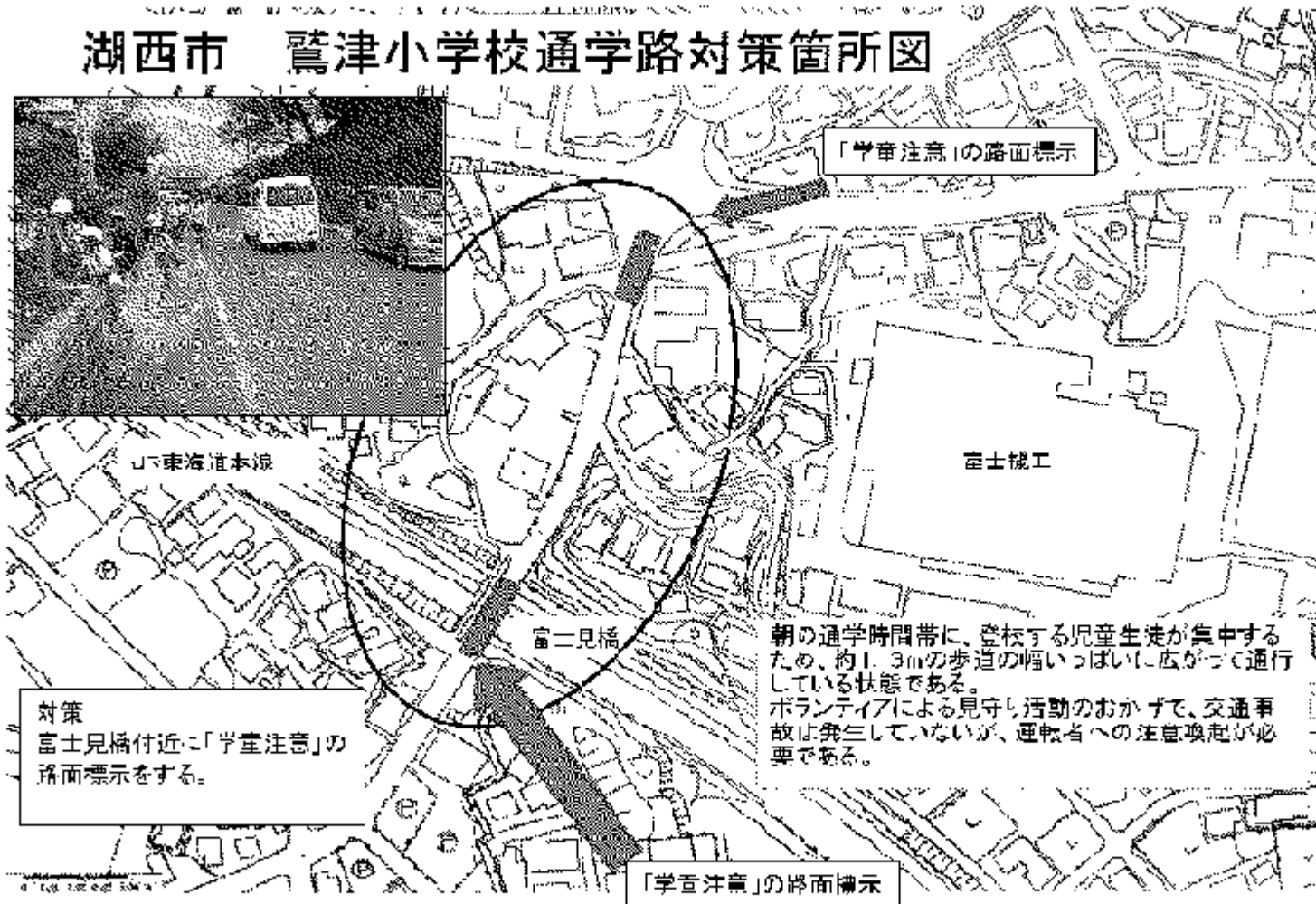
湖西市 岡崎小学校通学路対策箇所図







湖西市 鷺津小学校通学路対策箇所図



湖西市 岡崎小学校通学路対策箇所図2



つづしヶ丘団地には就学児童生徒が多く、道路幅員が約5mと狭い割に交通量も多いため、軽微な交通事故が発生している。

路肩の「止まれ」文字を強調させるようにドットを記入する。

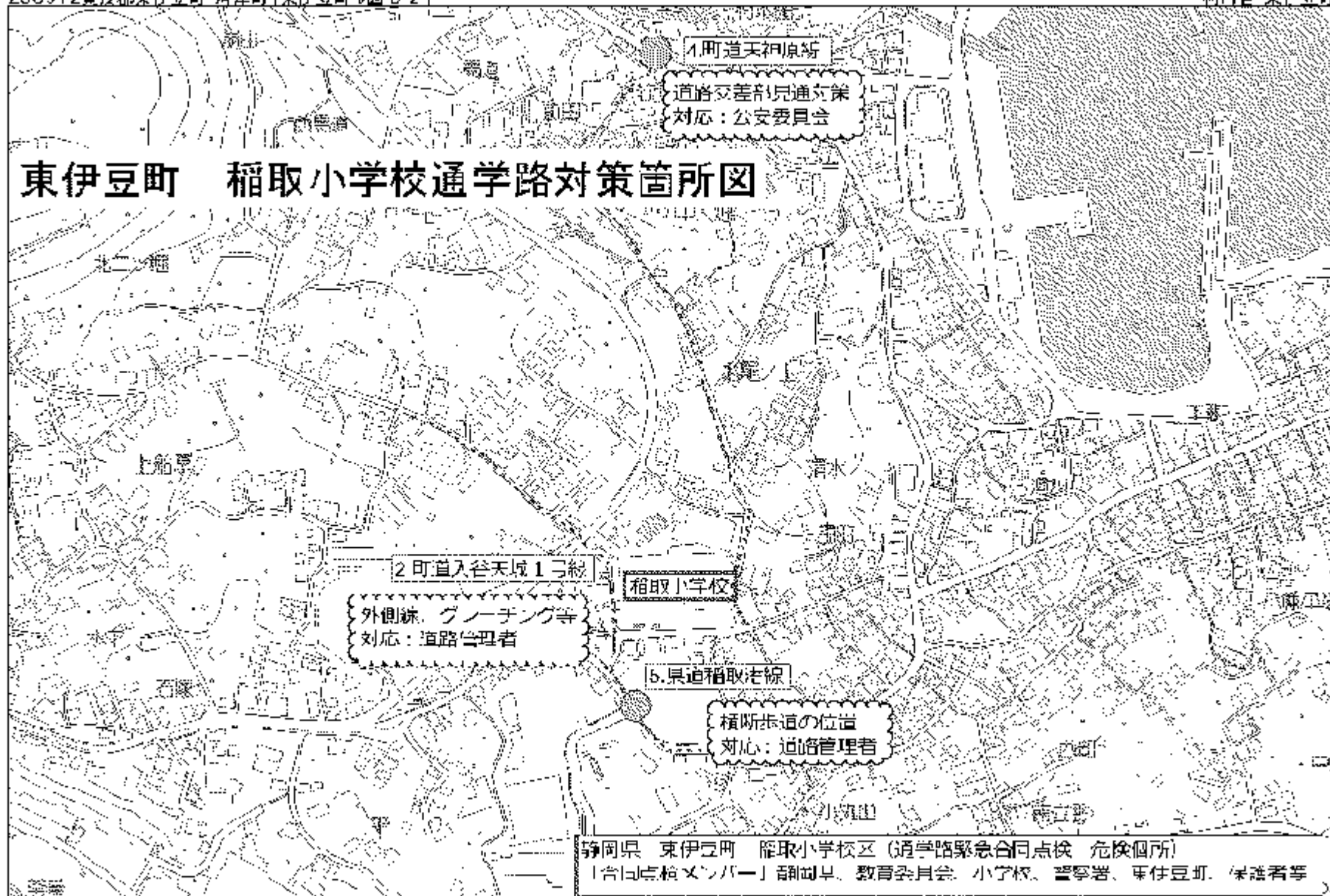
対策
止まれの標識があるが、停止する車が少ないので道路の「止まれ」の表示を目立たせる。
白線(外側線)が引かれていないので新たに引く。
片側のみ 180m



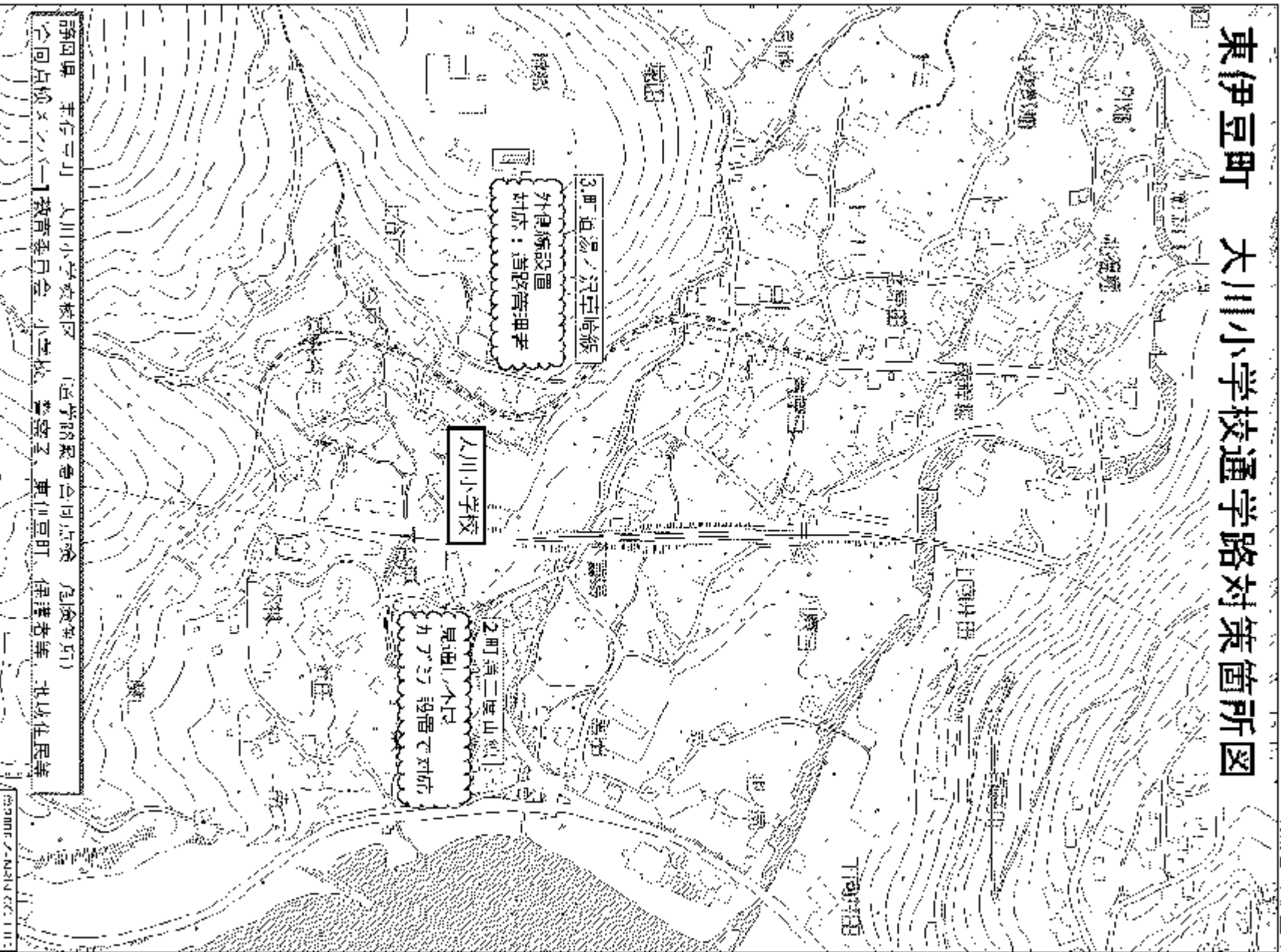
湖西市 東小学校通学路対策箇所図



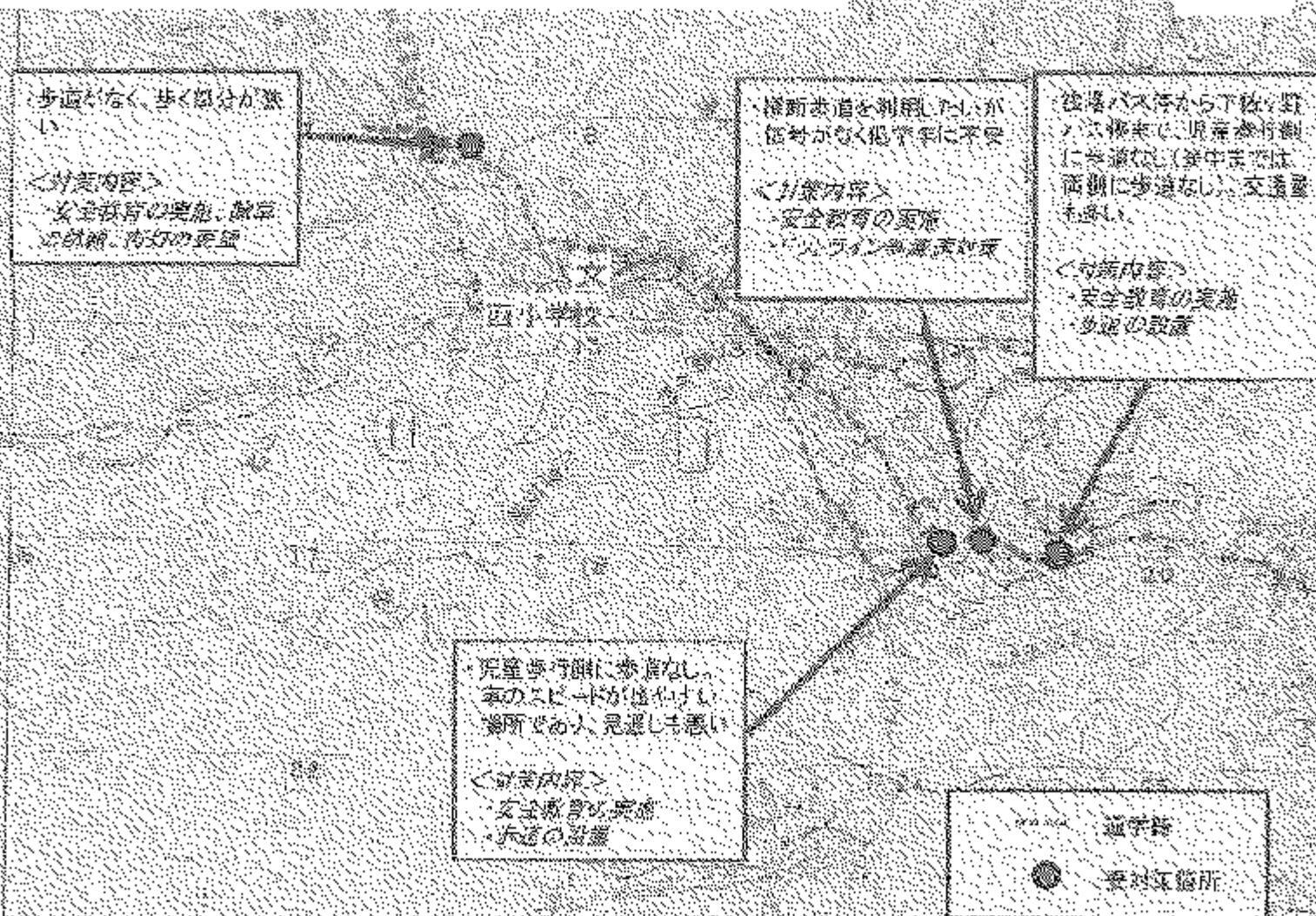




東伊豆町 大川小学校通学路対策箇所図



河津町 西小学校通学路対策箇所図

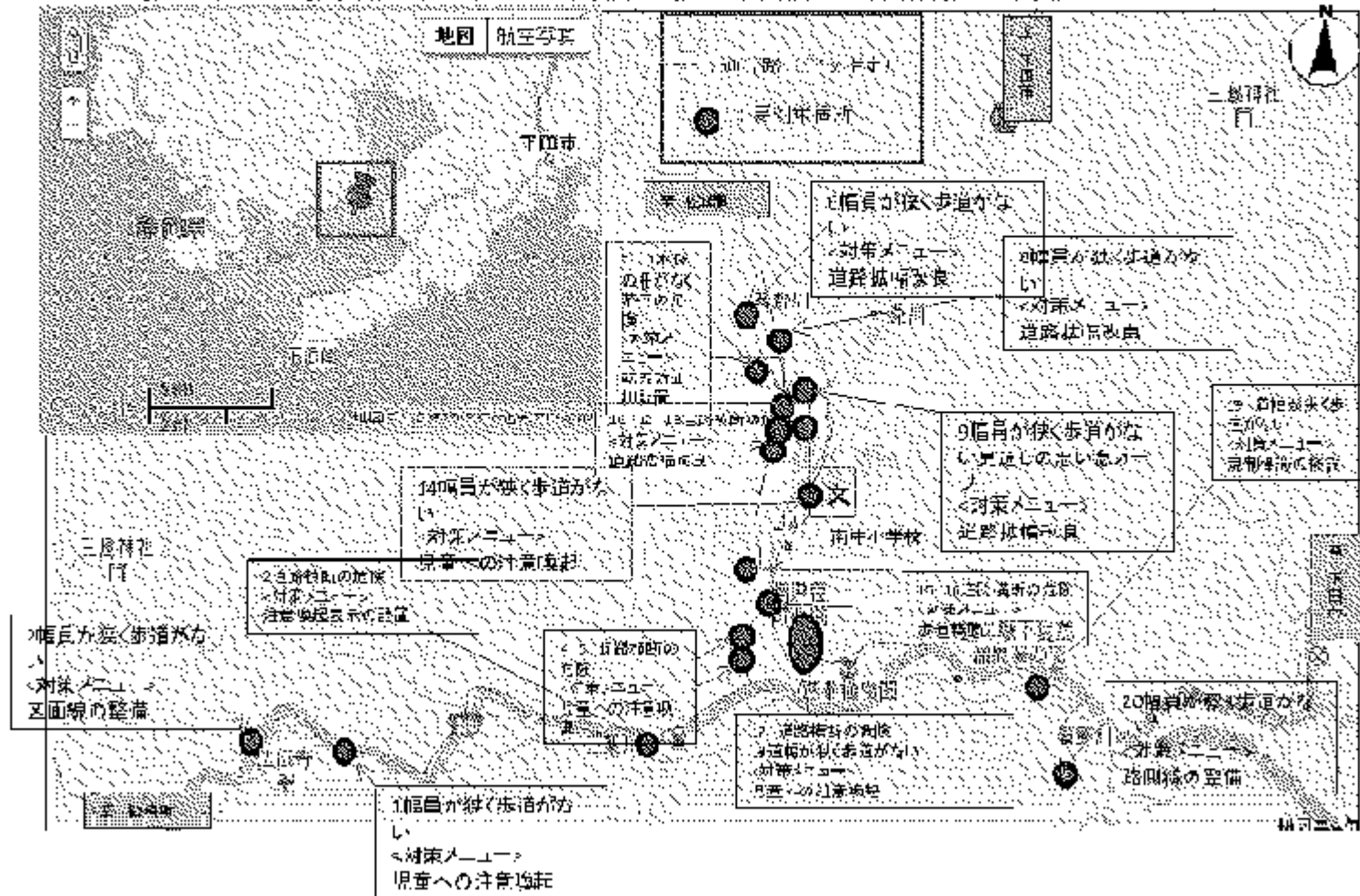


河津町 南小学校通学路対策箇所図



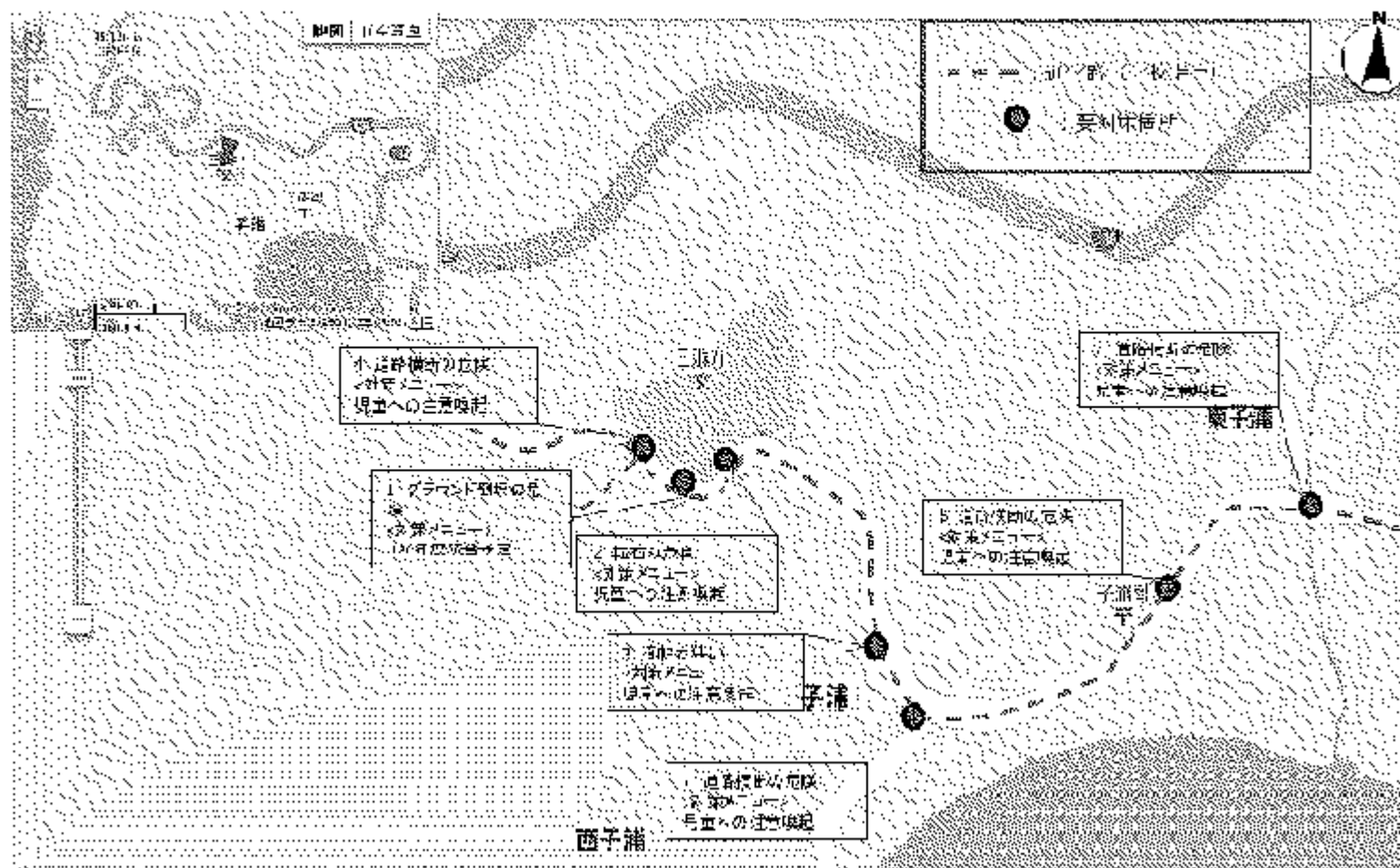
南伊豆町 南中小学校通学路対策箇所図

【合同点検メンバー】教育委員会、小学校、下口土木事務所、南伊豆町建設課、下口警察署、南伊豆町総務課



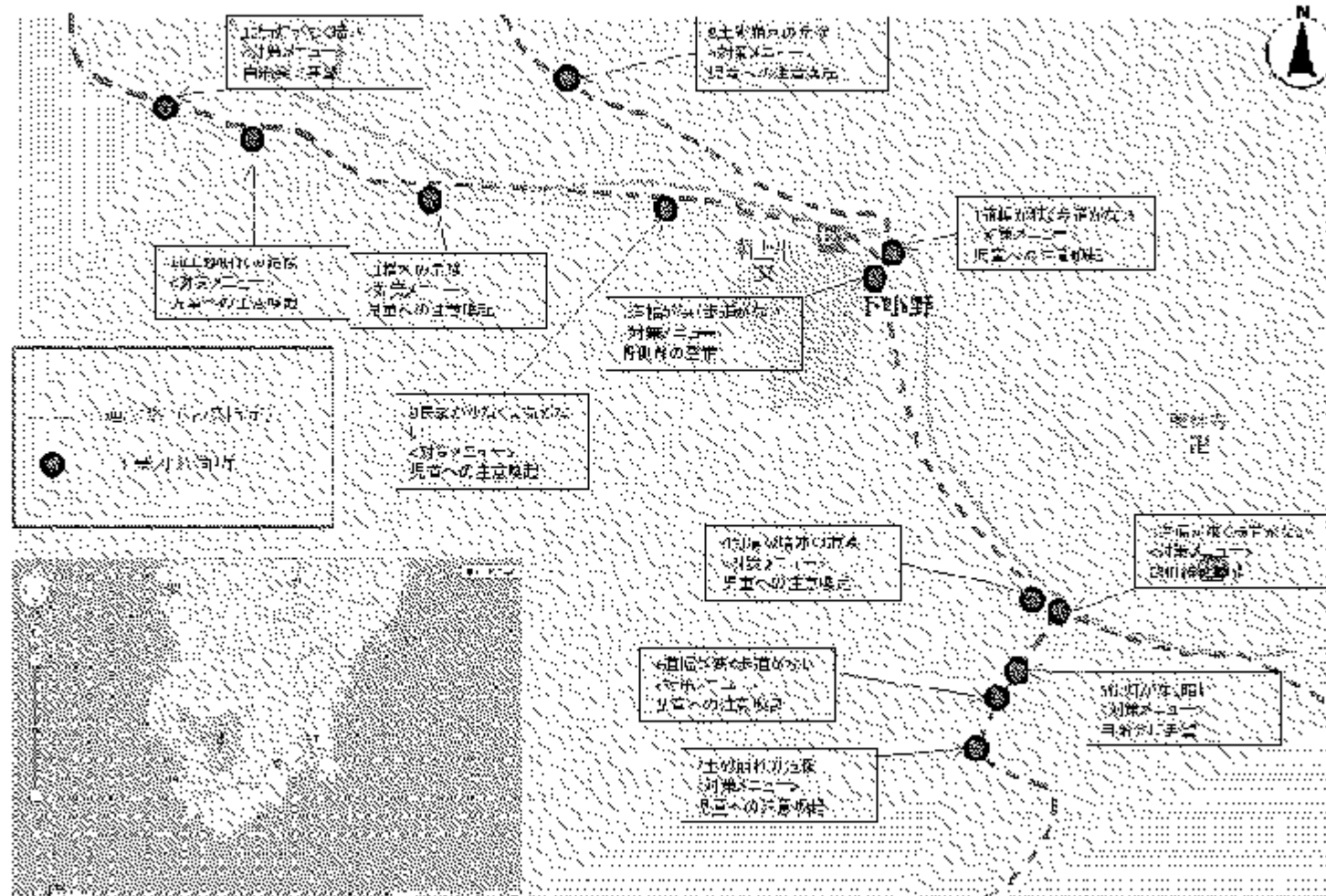
南伊豆町 三浜小学校通学路対策箇所図

【合同点検メンバー】教育委員会、小学校、下田土木事務所、南伊豆町建設課、下田警察署、南伊豆町総務課



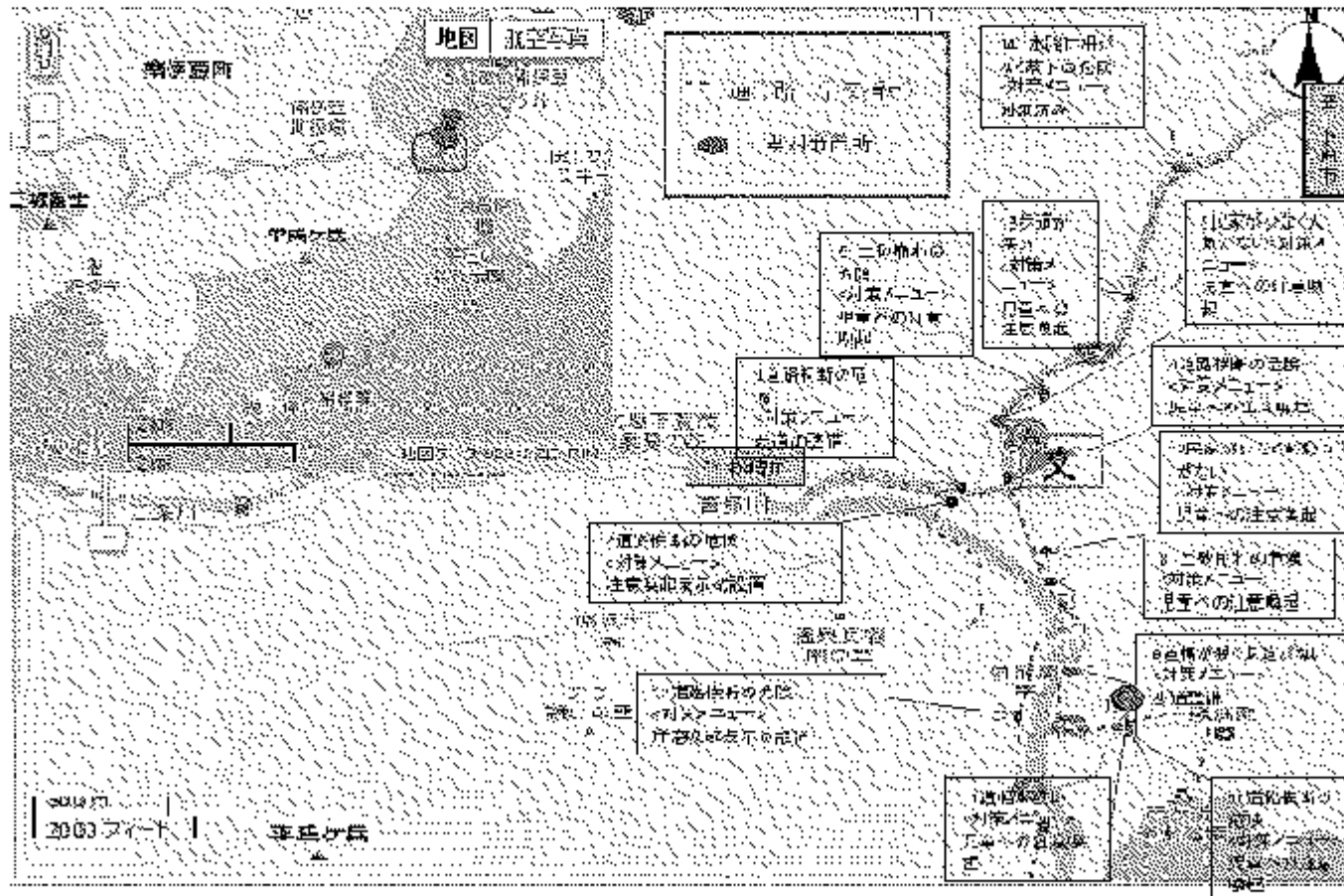
南伊豆町 南上小学校通学路対策箇所図

【巡回点検メンバー】教育委員会、小学校、下田土木事務所、南伊豆町建設課、下田警察署、南伊豆町総務課

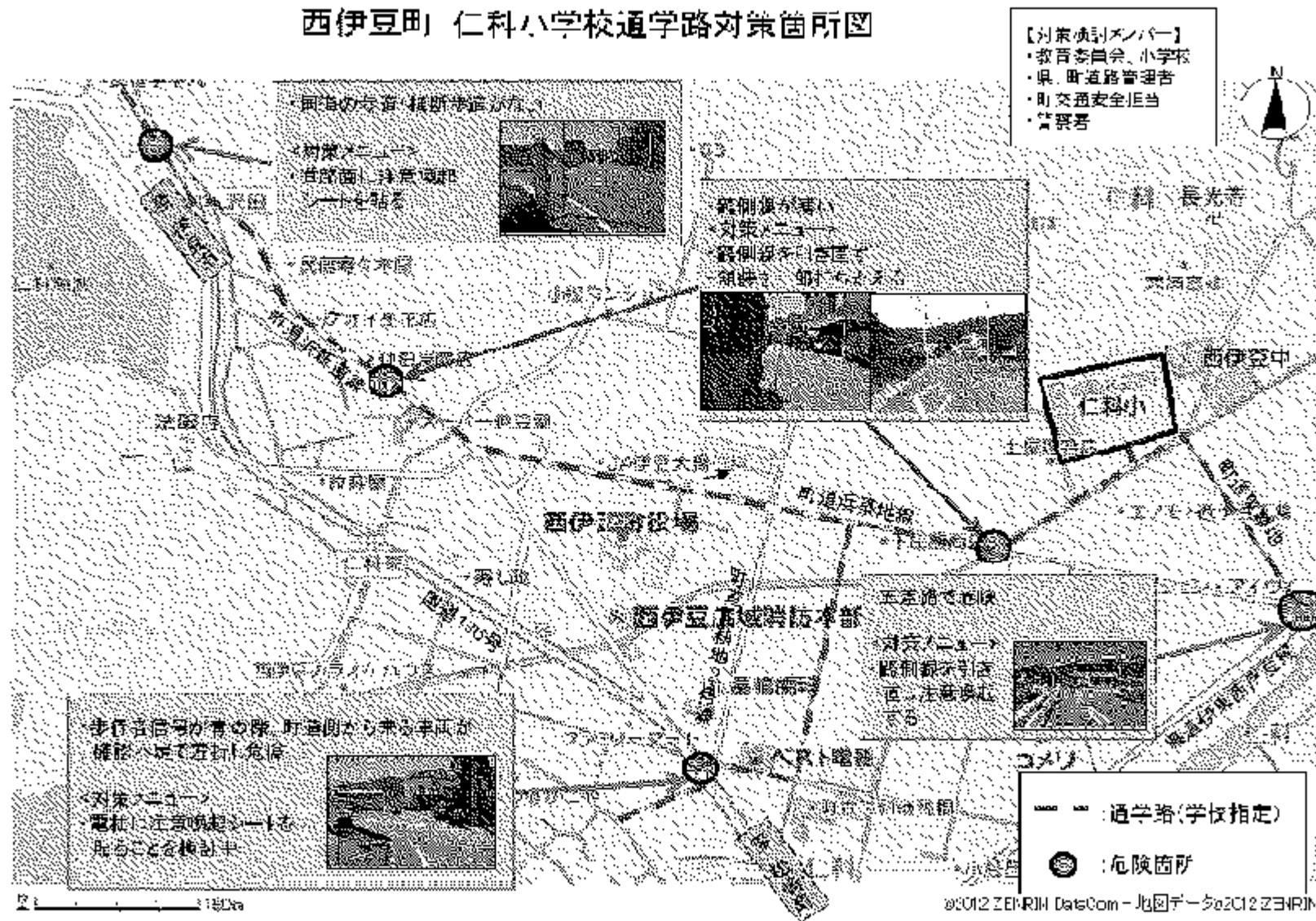


南伊豆東小学校通学路対策箇所図

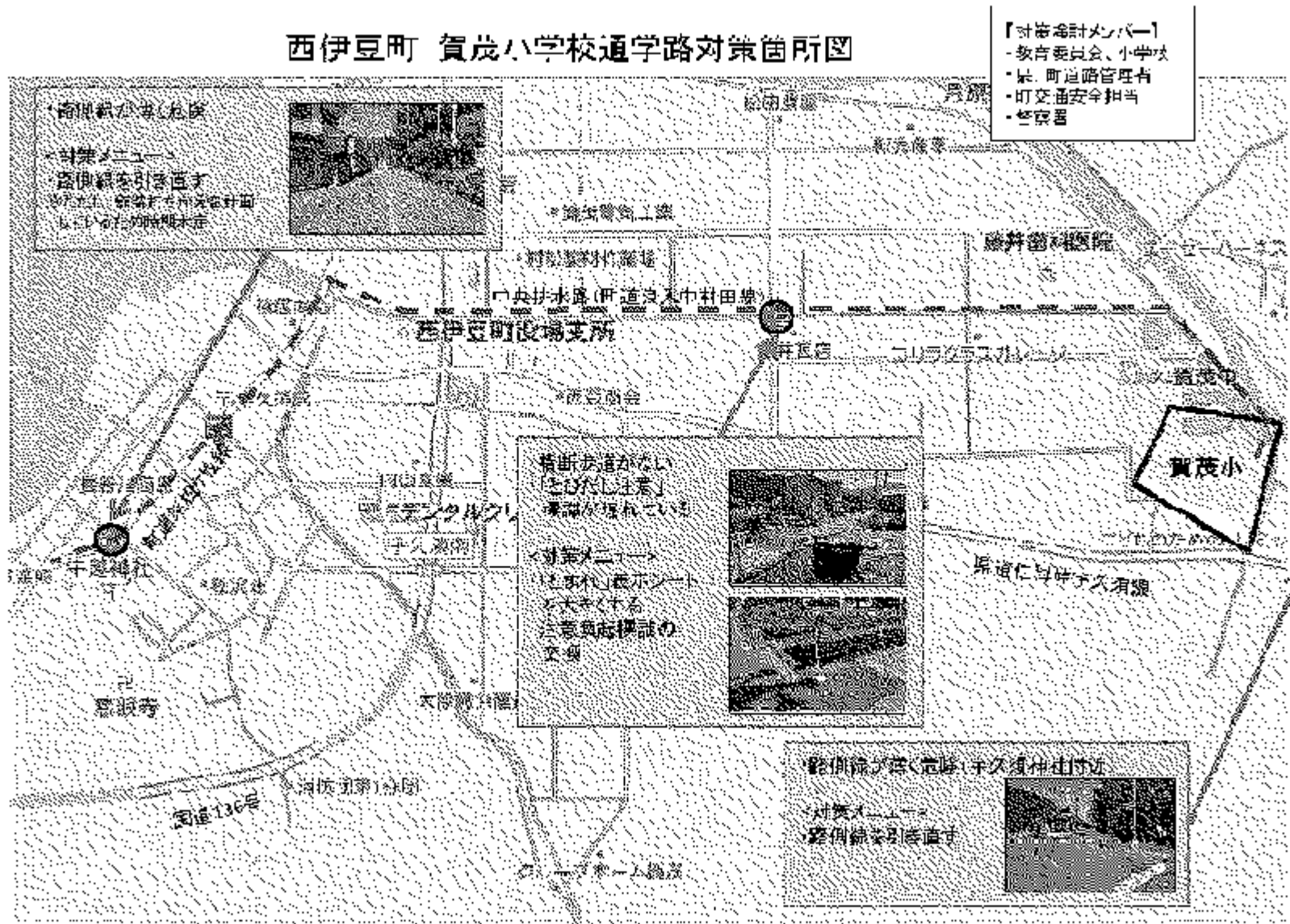
【対策検討メンバー】教育委員会、小学校、下田土木事務所、南伊豆町建設課、下田警察署、南伊豆町事務課



西伊豆町 仁科小学校通学路対策箇所図

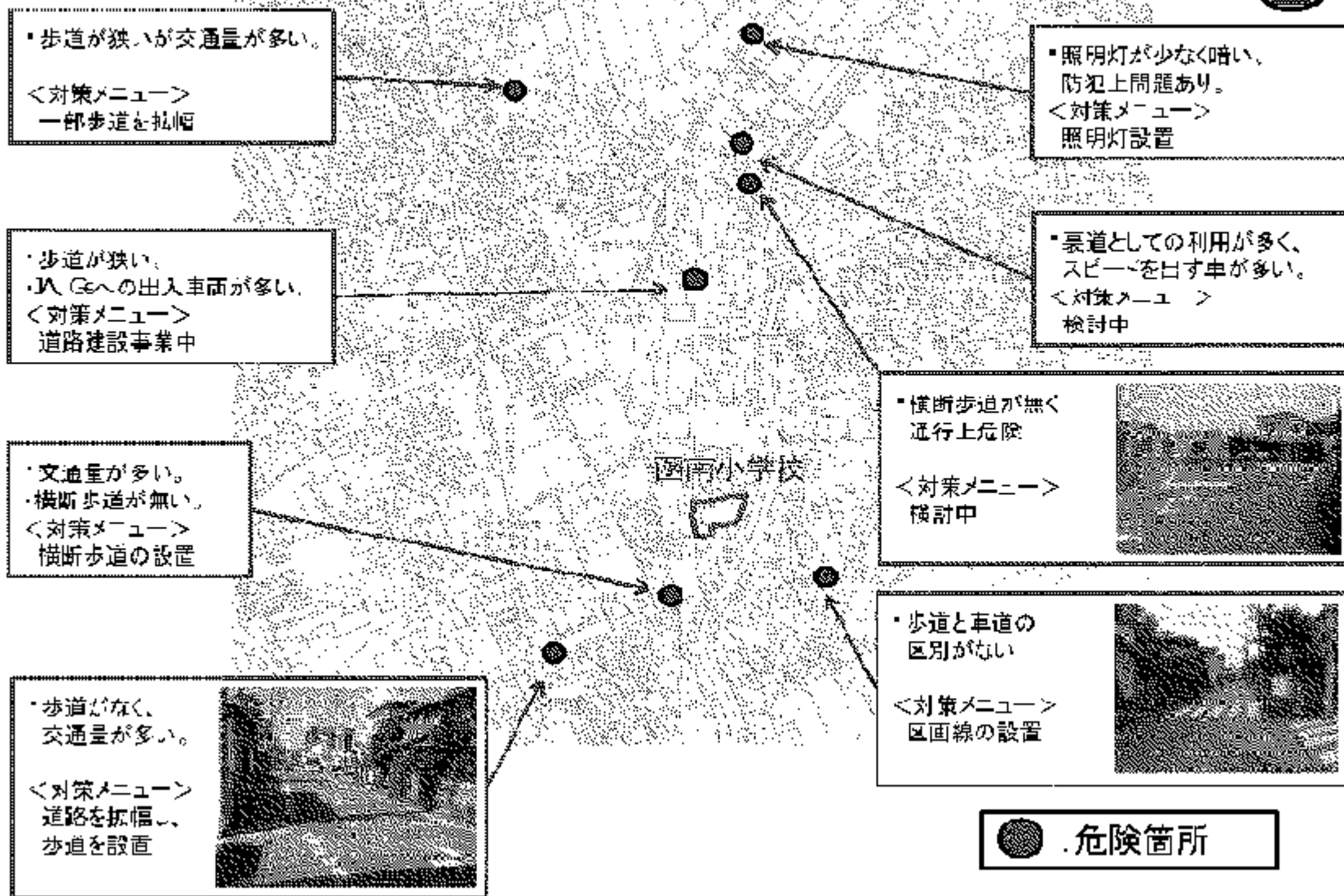


西伊豆町 賀茂小学校通学路対策箇所図



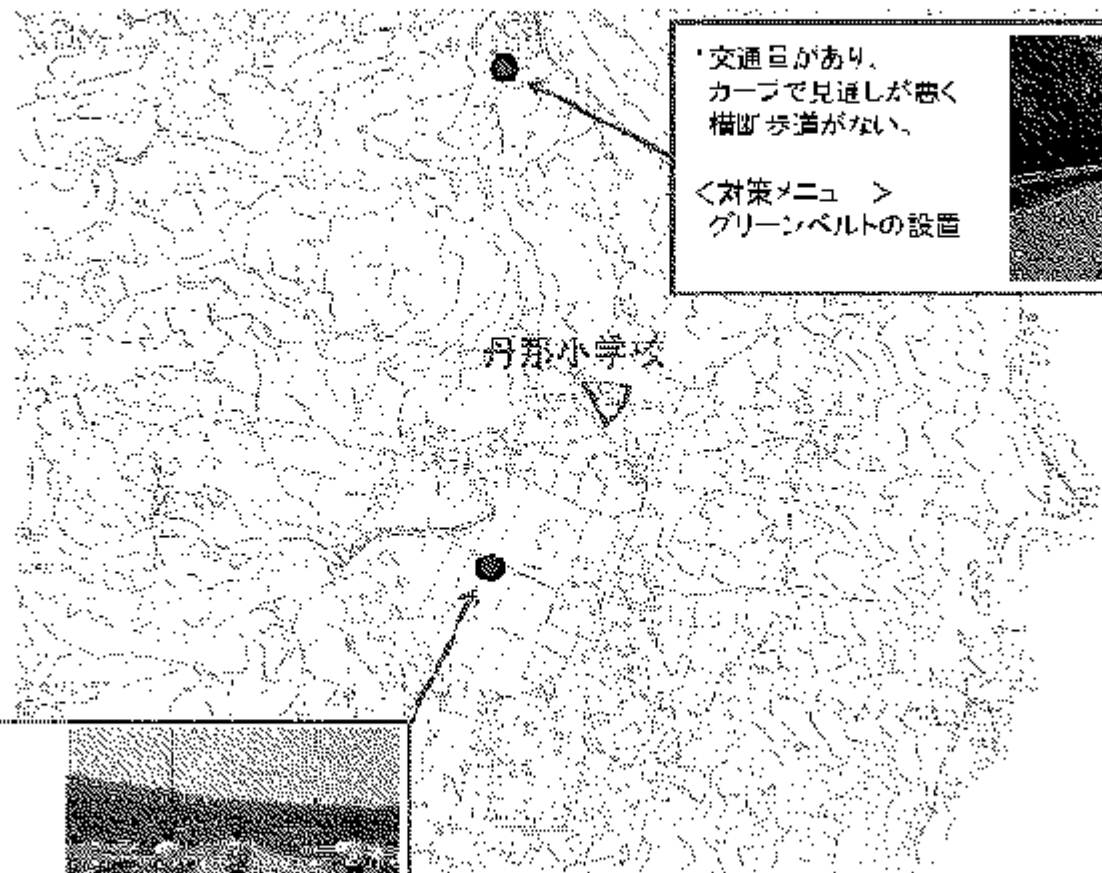
函南町 函南小学校通学路対策箇所図

[別添資料(3)]





函南町 丹那小学校通学路対策箇所図



丹那小学校

・交通目があり、
カーブで見通しが悪く
横断歩道がない。

<対策メニュー>
グリーンベルトの設置



・見通しは良いが、
車がスピードを出す。

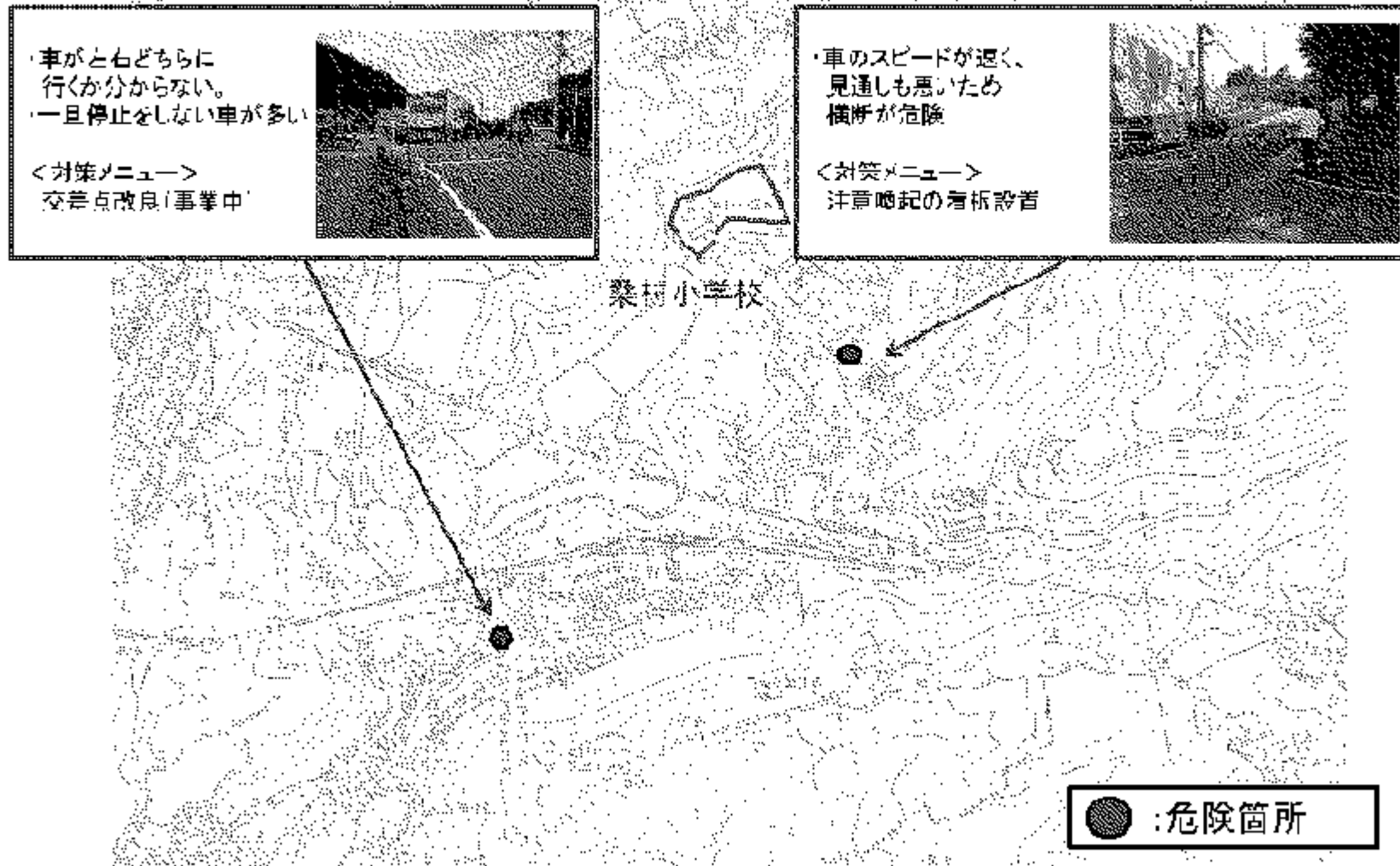
<対策メニュー>
注意喚起看板の設置
時停止の設置



● 危険箇所

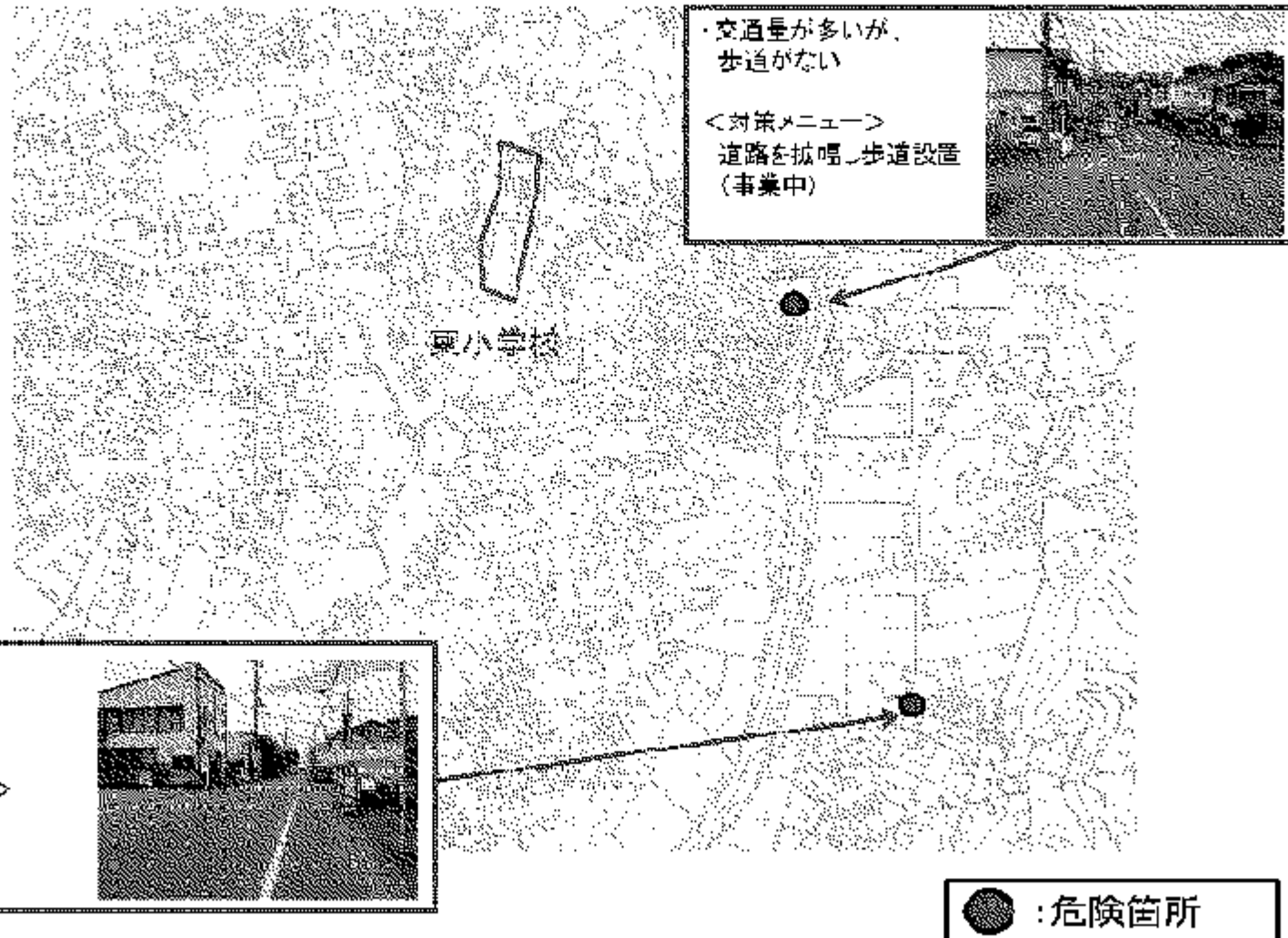


函南町 桑村小学校通学路対策箇所図

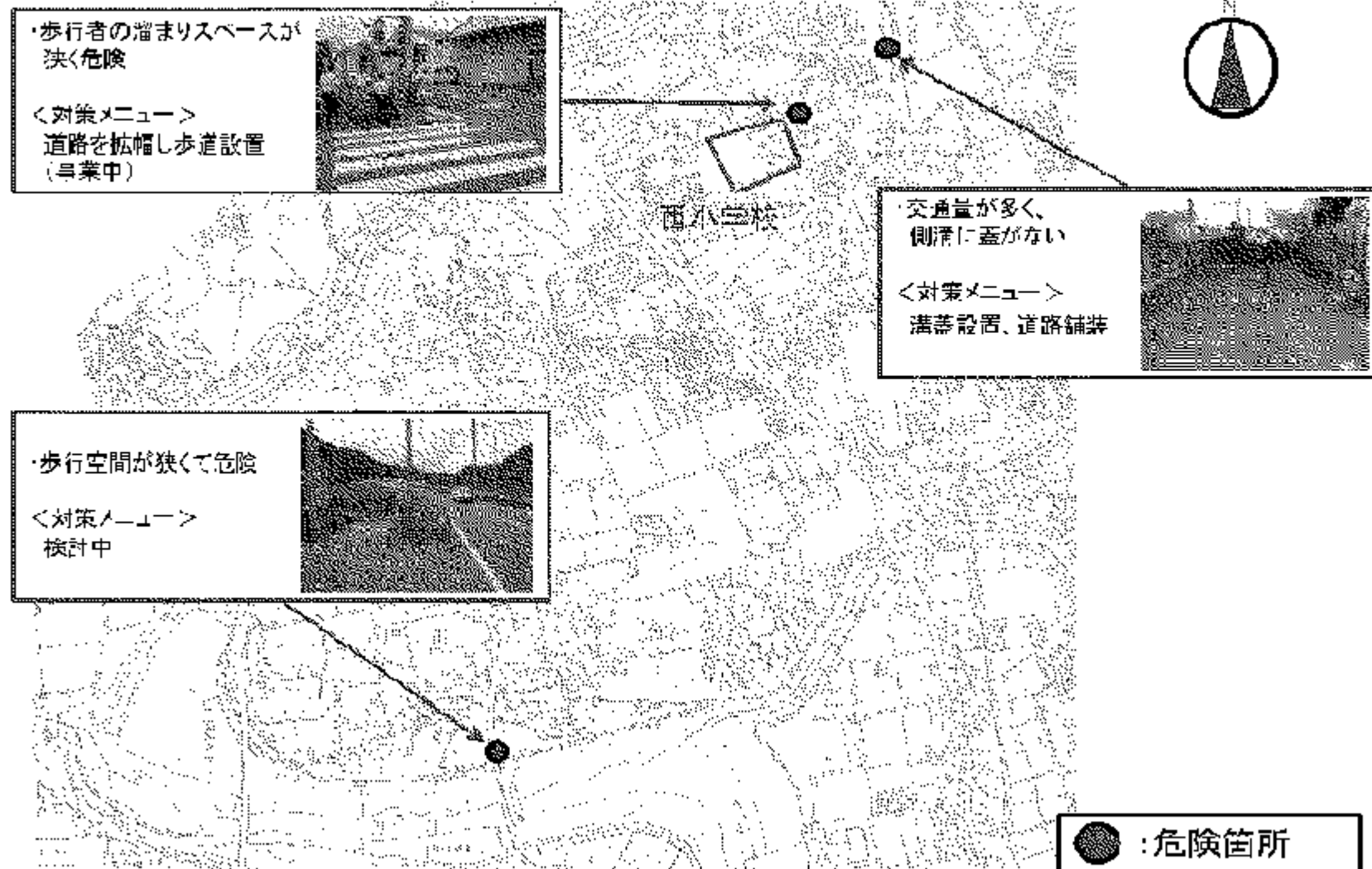




函南町 東小学校通学路対策箇所図



函南町 西小学校通学路対策箇所図



清水町

[別添資料③]

清水小学校通学路対策箇所図

別添2

【対策検討メンバー】

- ・教育委員会
- ・道路管理者
- ・自治会等



清水町

[別添資料(3)]

清水西小学校通学路対策箇所図

【対策検討メンバー】

- ・教育委員会
- ・道路管理者
- ・沼津警察署

・車分離が無く、バイクと車が混雑している



＜対策メニュー＞
・路肩帯のカマ 設置



- 通学路(学校指定)
- : 要対策箇所

清水町

[別添資料(3)]

清水南小学校通学路対策箇所図

【対策検討メンバー】

- 教育委員会
- 道路管理者
- 忍津警察署



歩車分離が無く、児童と車が混雑している



対策メニュー
踏道帯のカラー舗装化

歩行空間が狭く、児童と車が混雑している



対策メニュー
交差点改善

歩車分離が無く、児童と車が混雑している



対策メニュー
踏道(歩道帯)の設置

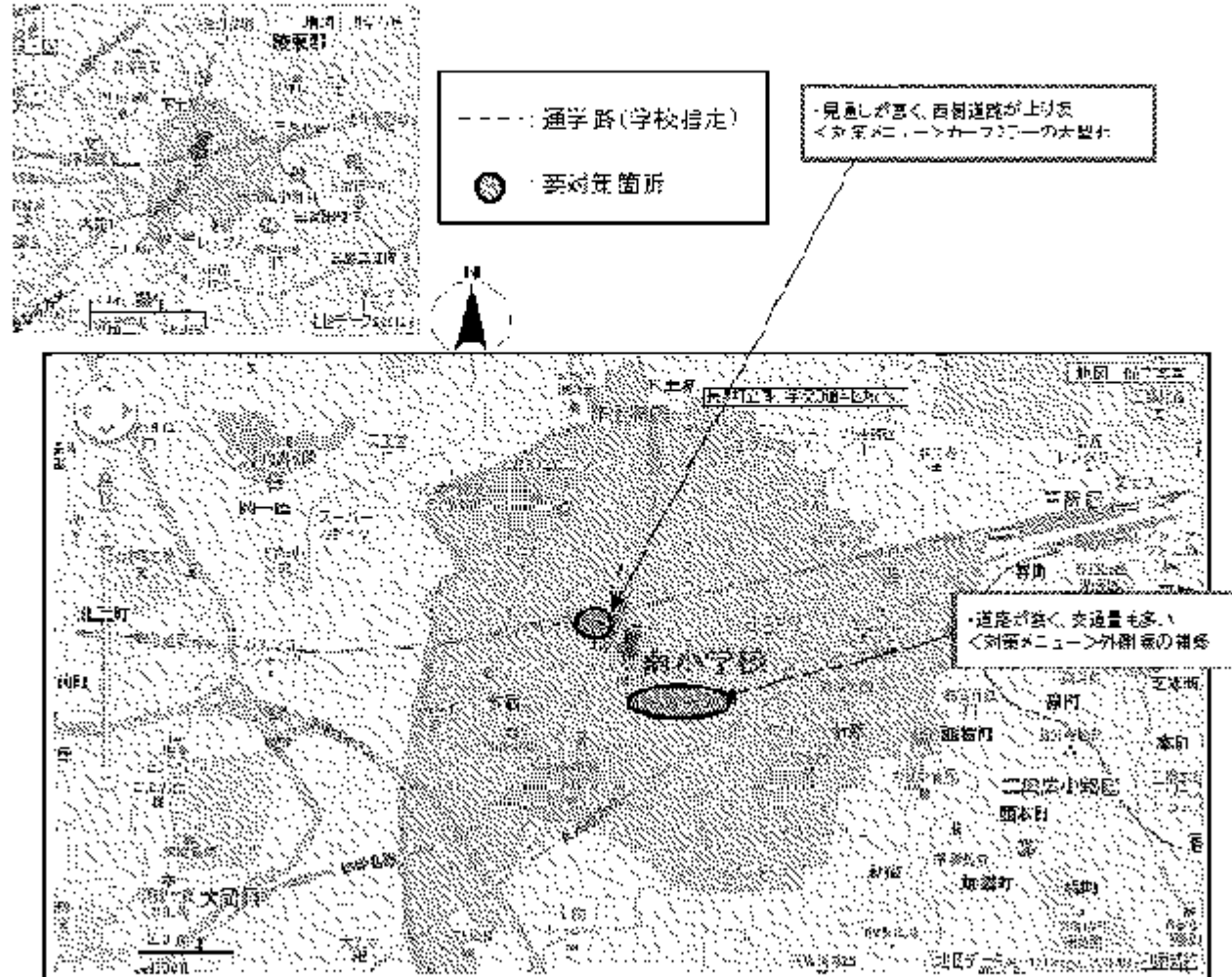
--- 通学路(学校指定)

○ : 要対策箇所

長泉町 南小学校通学路対策箇所図

【作成部局】「パ」総務課員会、長泉町建設計画課、長泉町工事管理課、長泉町地域防災課、沼津警察署、PTA、地味住居

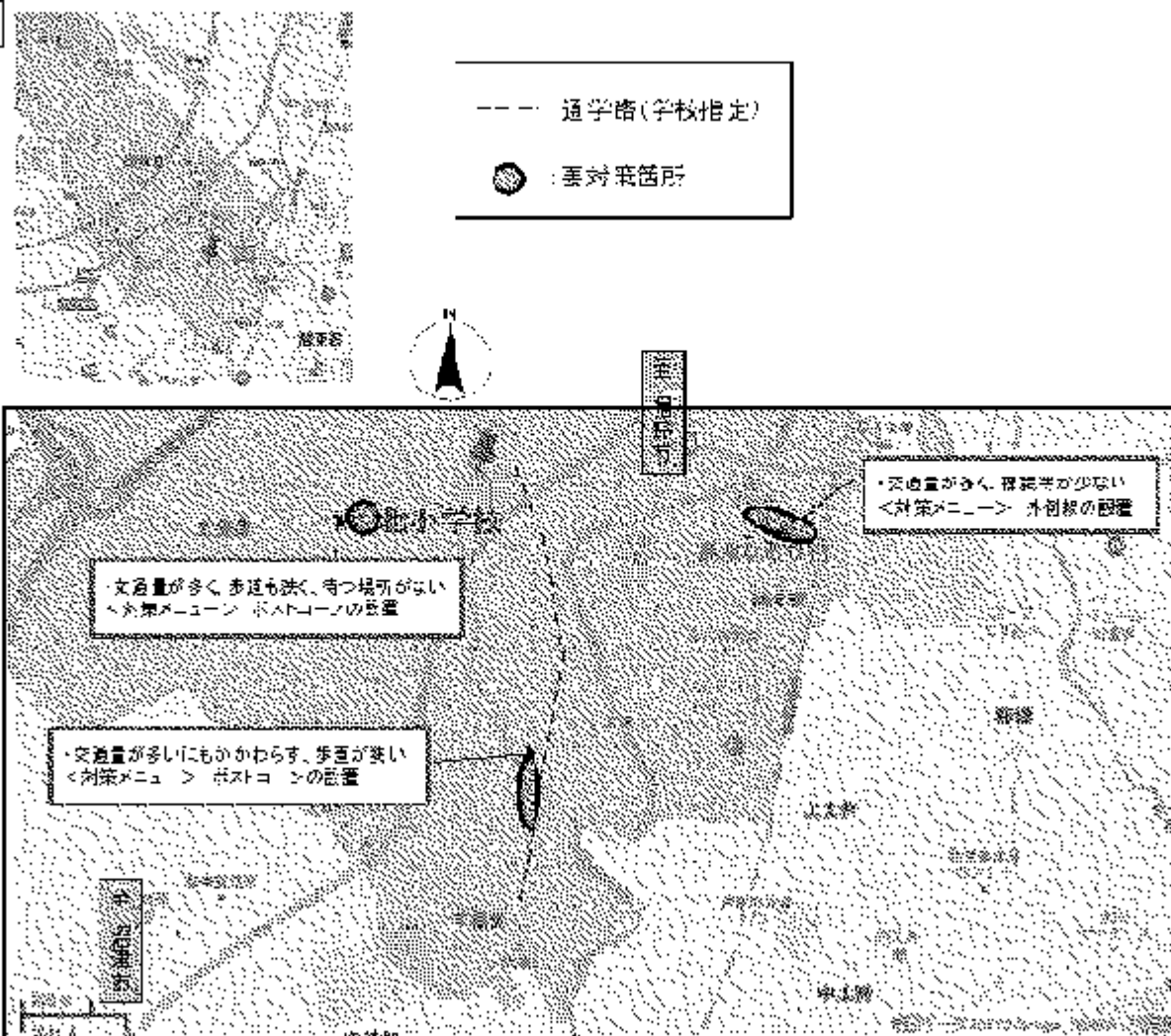
学校区地図



長泉町 北小学校通学路対策箇所図

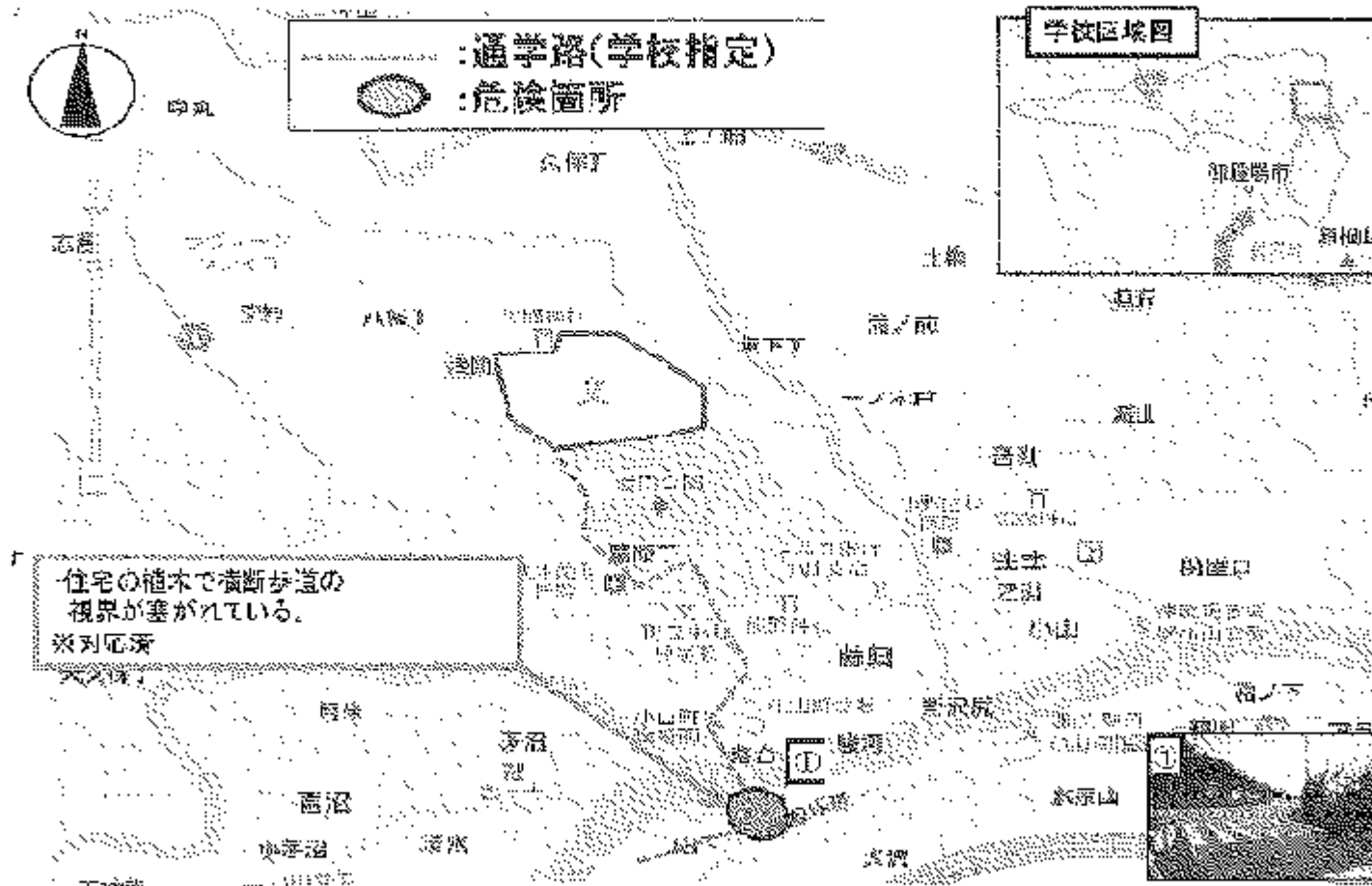
【作成部局】大工一級建築士会、長泉町建設計画課、長泉町工事管理課、長泉町消防防災課、沼津警察署、PTA、地味住居

学区地図



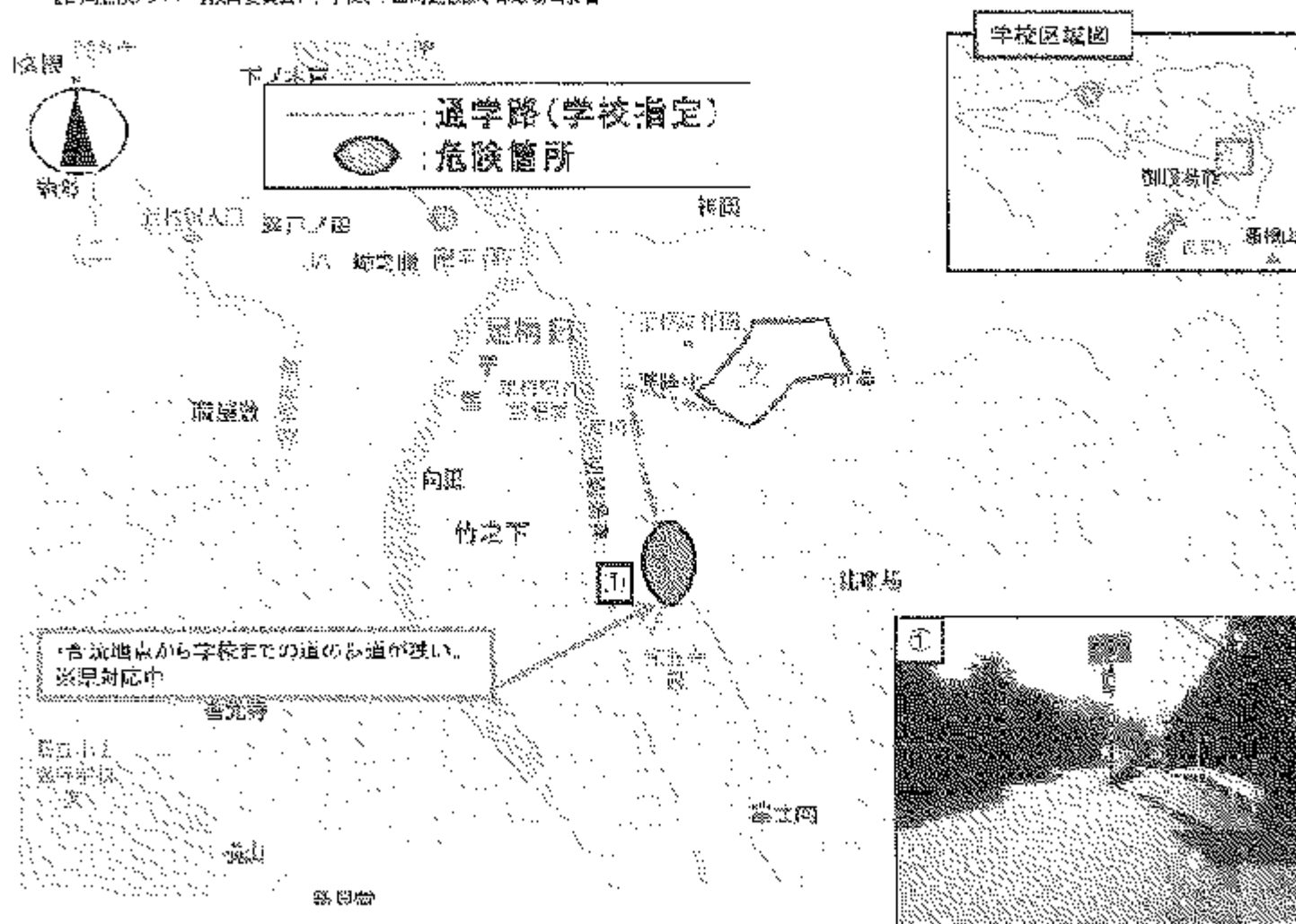
小山町 成美小学校通学路対策箇所図

【合同点検メンバー】教育委員会、小学校、小山町建設課、建設管理課



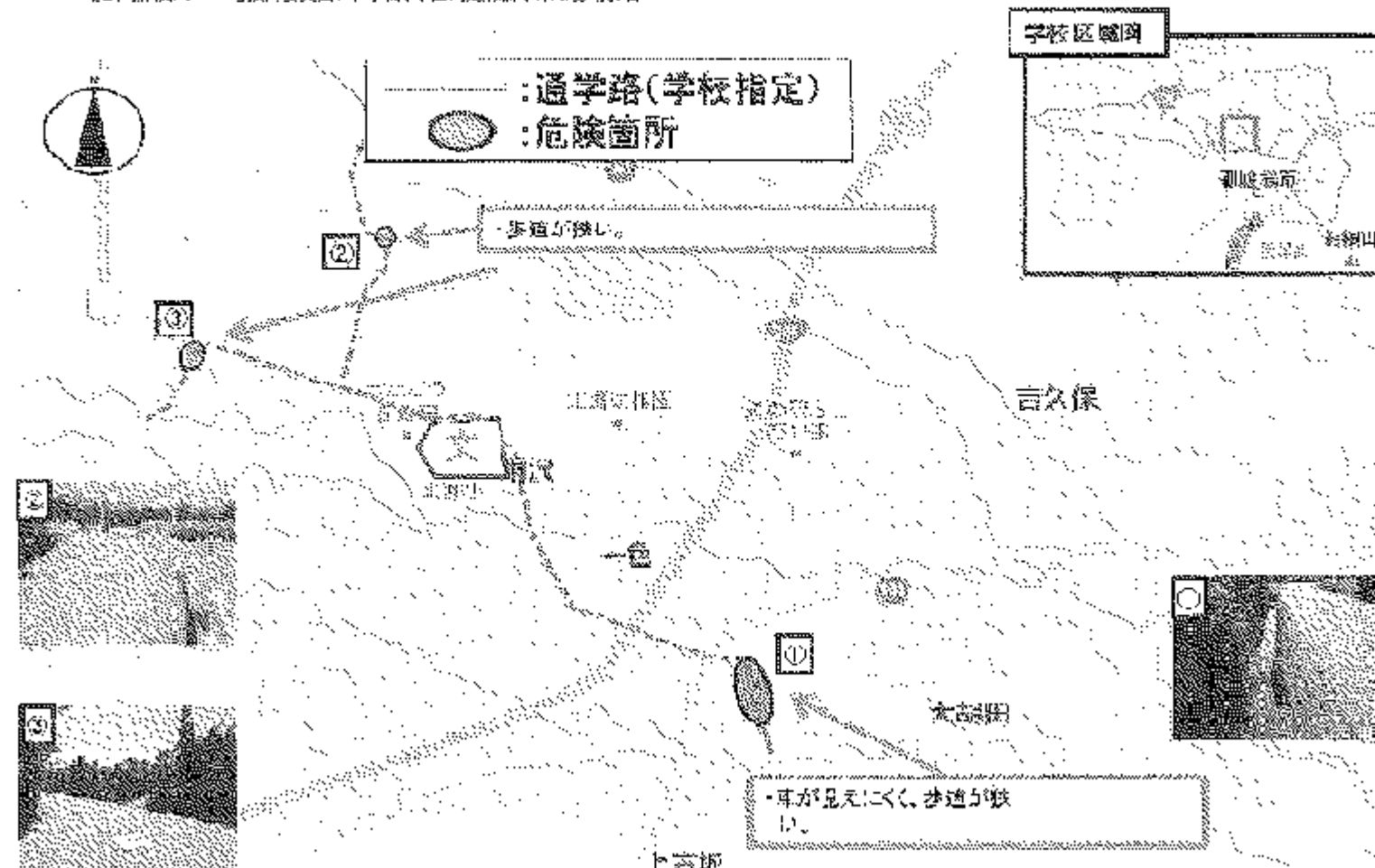
小山町 足柄小学校通学路対策箇所図

【台頂点検メジャー】教育委員会、小学校、小山町建設課、印刷務課等



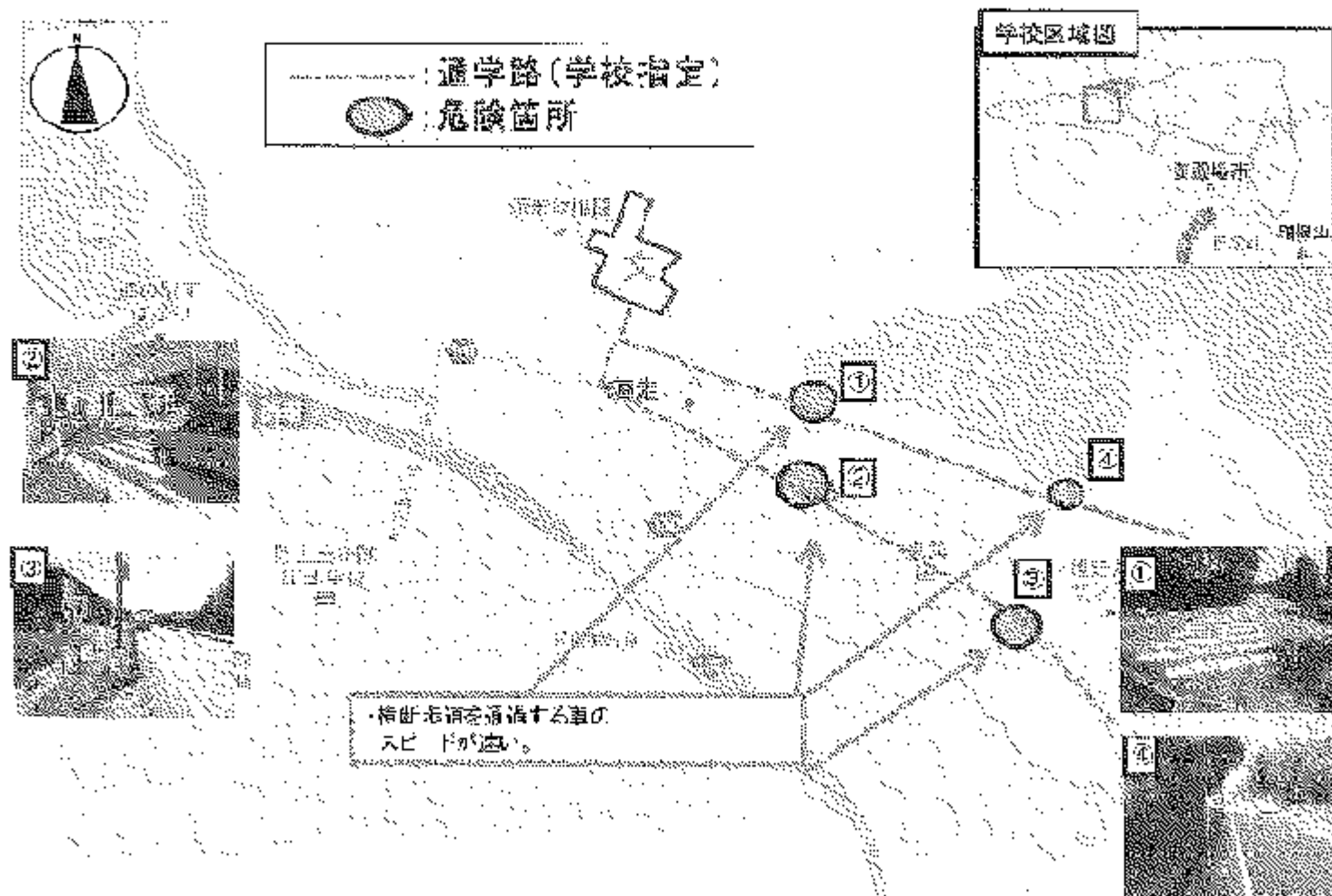
小山町 北郷小学校通学路対策箇所図

【合同点検メンバー】教育委員会、小学校、小山町建設課、印刷局関係者

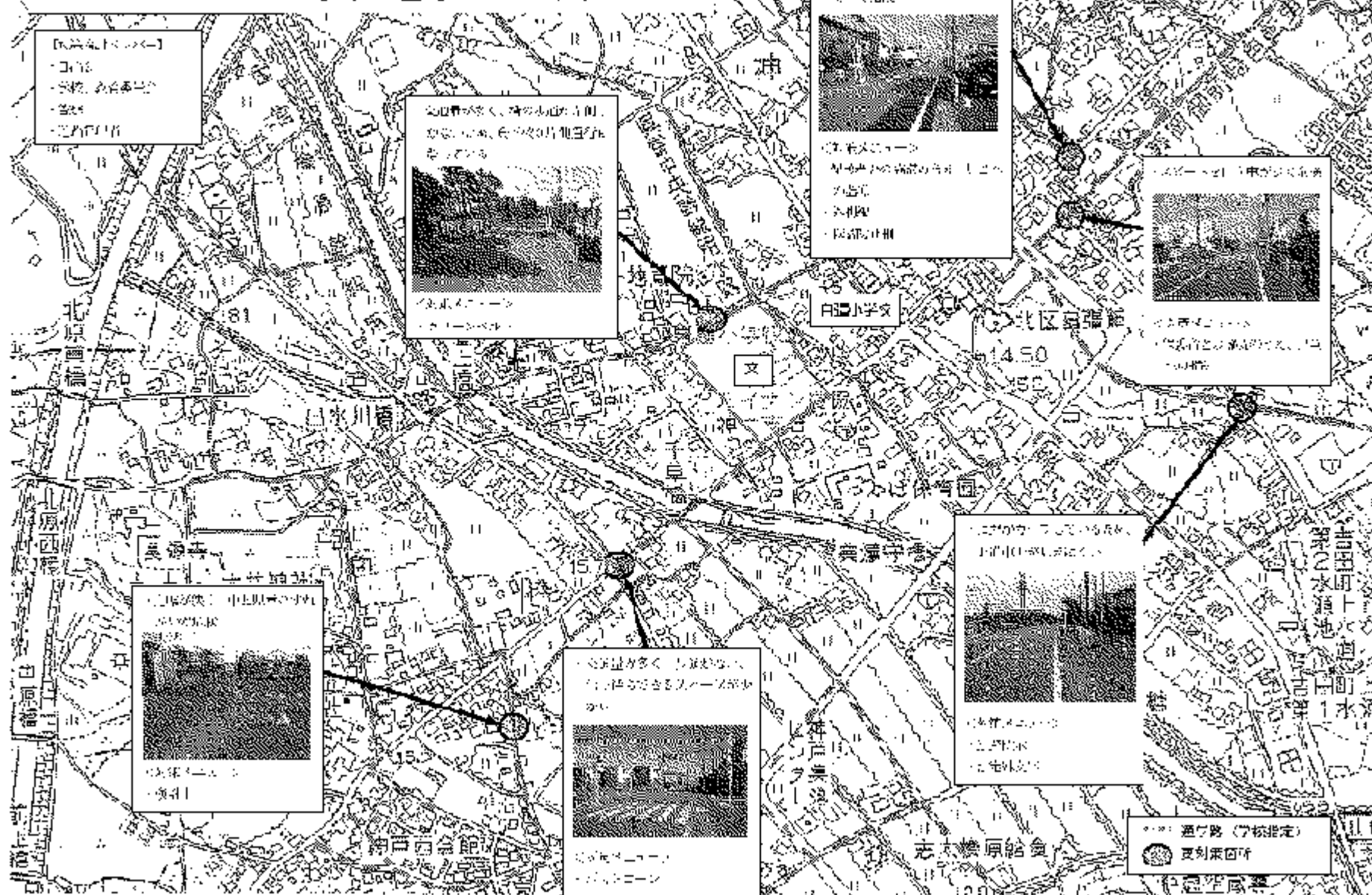


小山町 須走小学校通学路対策箇所図

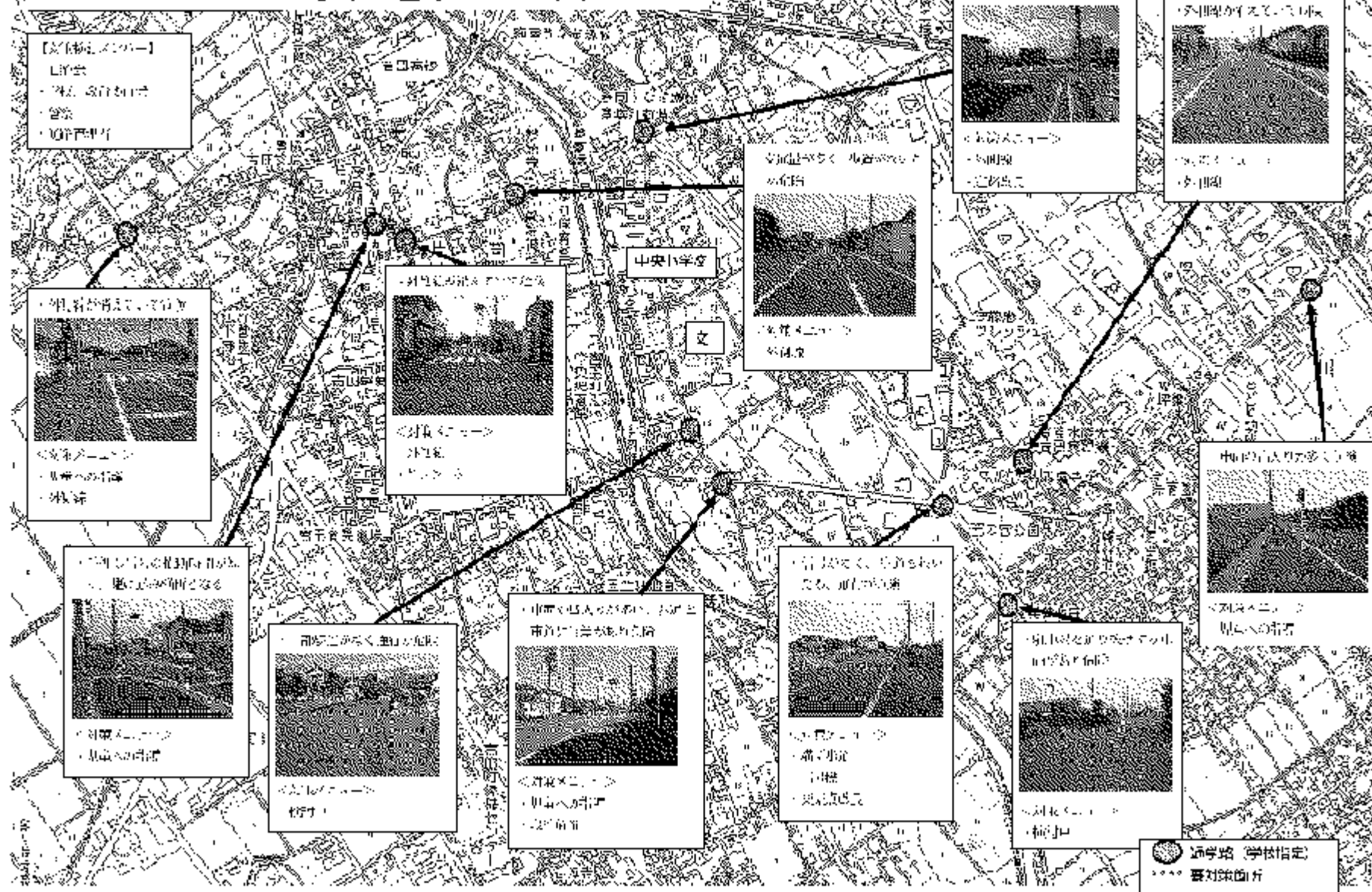
【合同点検メンバー】教育委員会、小学校、小山町建設課、加藤倉庫資器



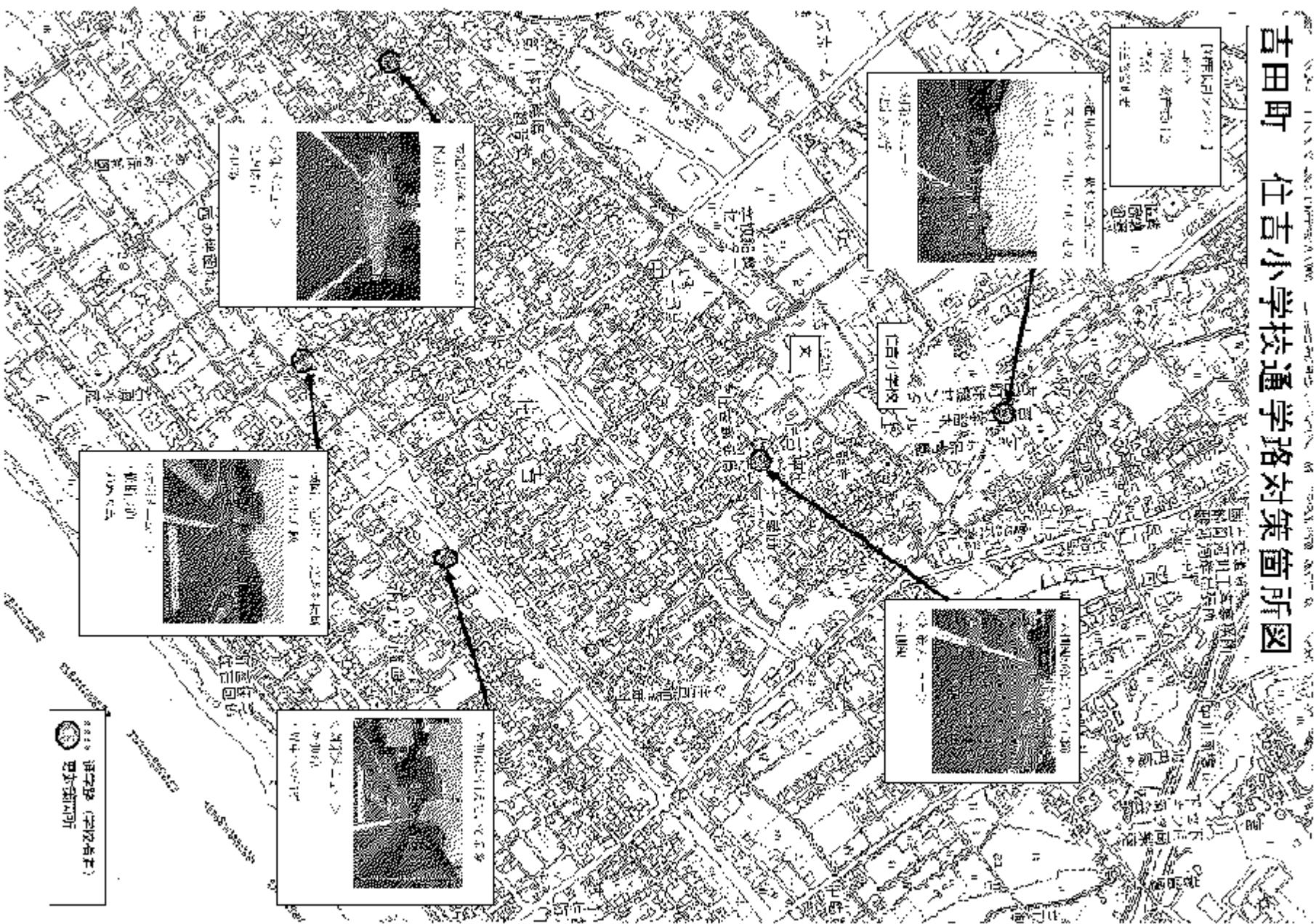
青田町 白彊小学校通学路対策箇所図




吉田町 中央小学校通学路対策箇所図

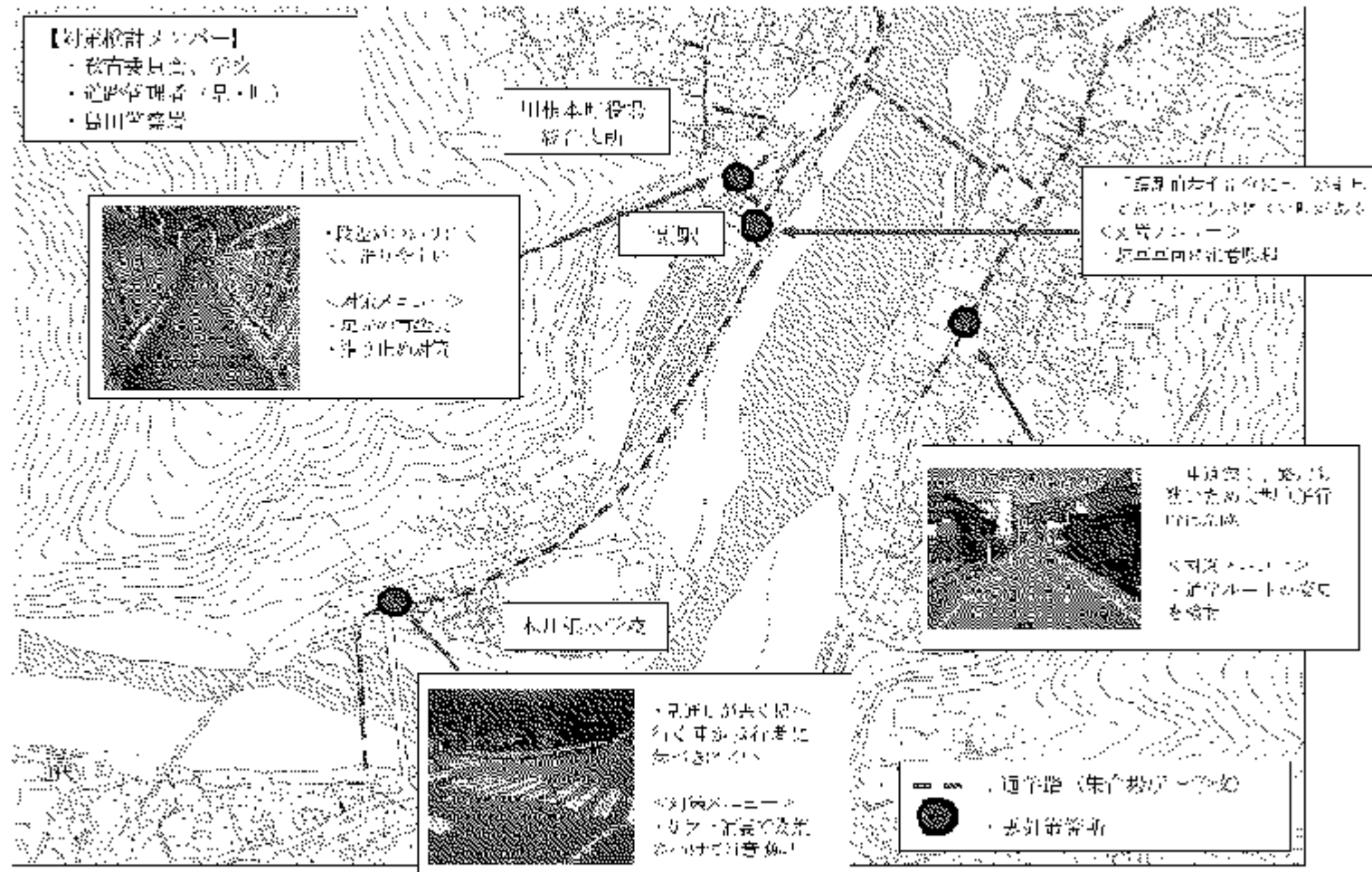


吉田町 住吉小学校通学路対策箇所図

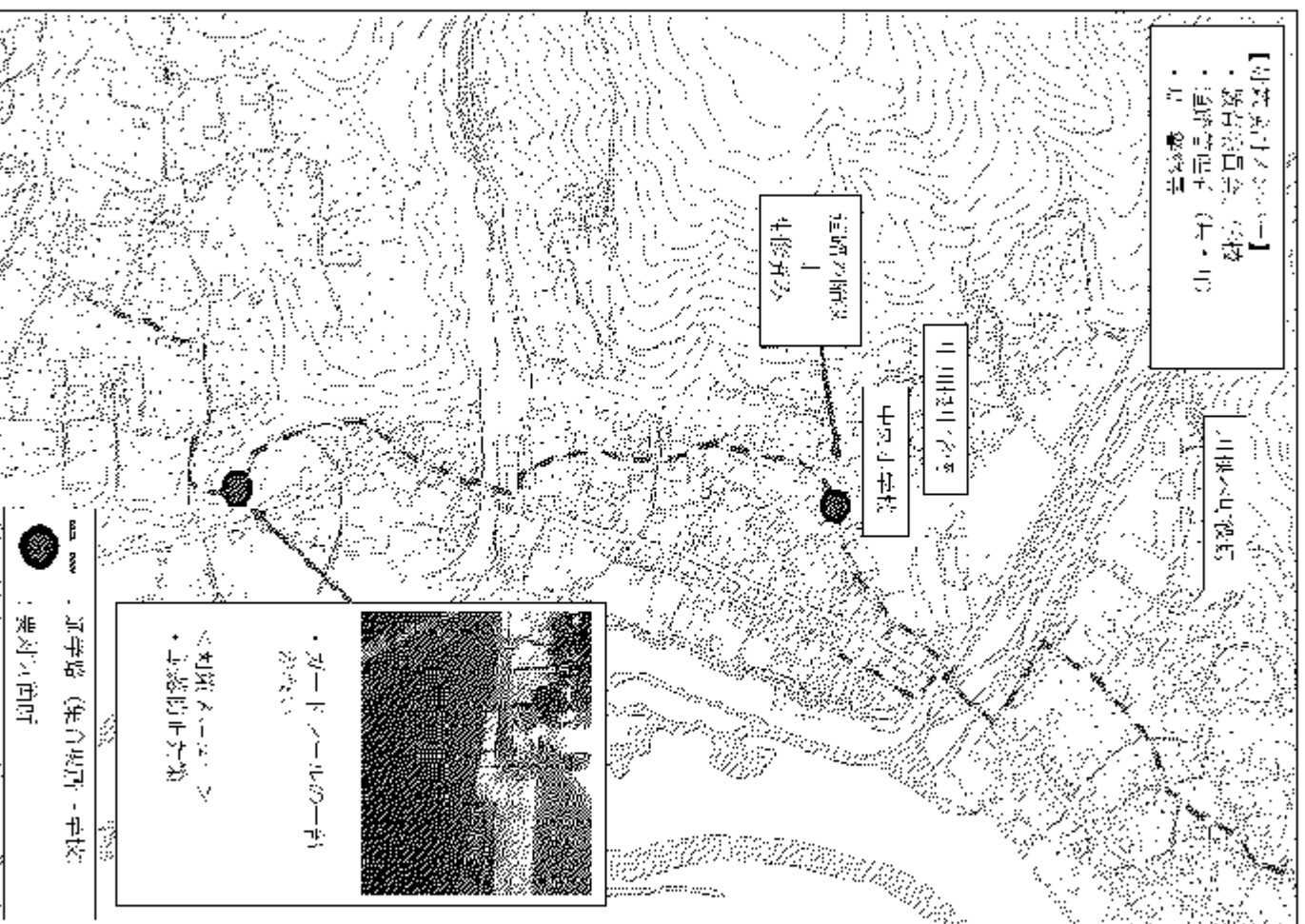



 住吉小学校（学校所在地）
 吉田町教育委員会

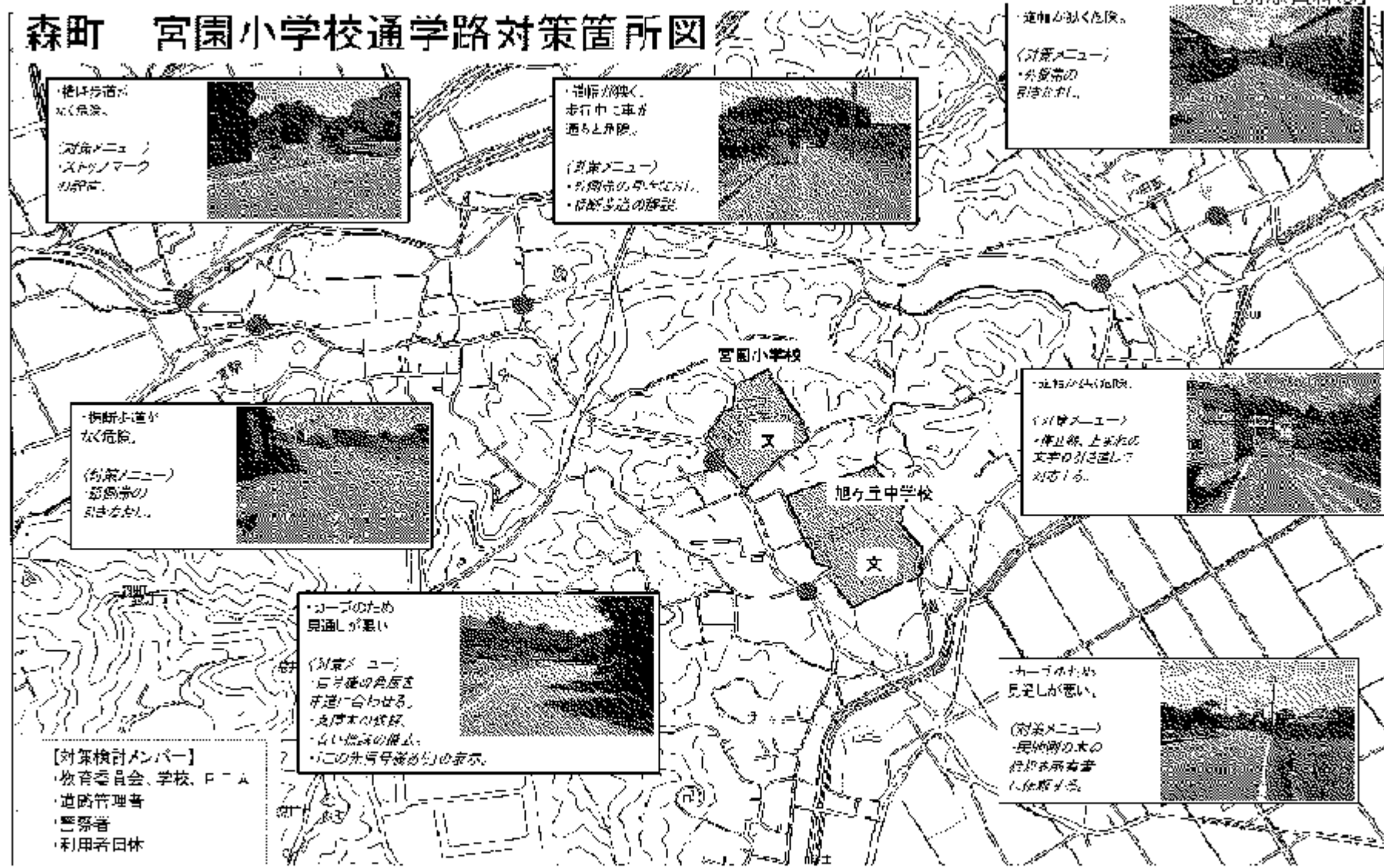
川根本町 本川根小学校通学路対策箇所図



川根本町 中央小学校通学路対策箇所図



森町 宮園小学校通学路対策箇所図



・絶対歩道が
なく危険。
(対策メニュー)
・ストップマーク
の設置。



・道幅が狭く、
歩行中に車が
通ると危険。
(対策メニュー)
・歩道帯の早急の
設置。
・横断歩道の確保。



・道幅が狭く危険。
(対策メニュー)
・歩道帯の
早急の確保。



・横断歩道が
なく危険。
(対策メニュー)
・歩道帯の
早急の確保。



・道幅が狭く危険。
(対策メニュー)
・停止線、上り側の
文字の引き直して
対応する。



・カーブのため
見通しが悪い
(対策メニュー)
・白線等の色直し
や道幅を合わせる。
・急降車の対策。
・古い標識の撤去。
・「この先急降車が多い」の表示。



・カーブのため
見通しが悪い。
(対策メニュー)
・民地割の木の
伐採を所有者
に依頼する。



【対策検討メンバー】
・教育委員会、学校、P・A
・道路管理者
・警察署
・利用者日林

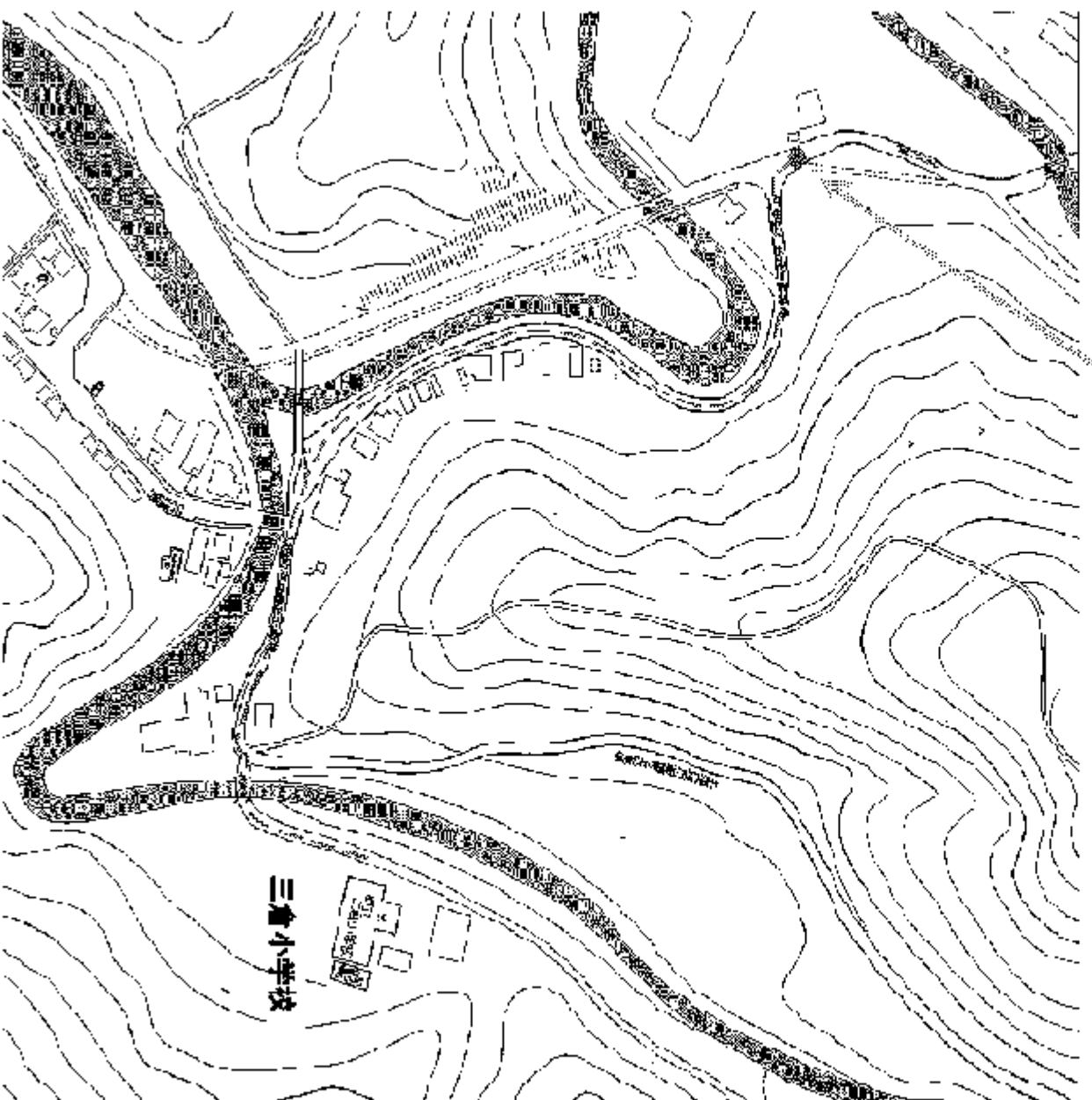

森田 三倉小学校通学路対策箇所図

- 【対策検討メンバー】
- ・教育委員会、学校、PTA
 - ・道路管理倉
 - ・警察署
 - ・利用者団体

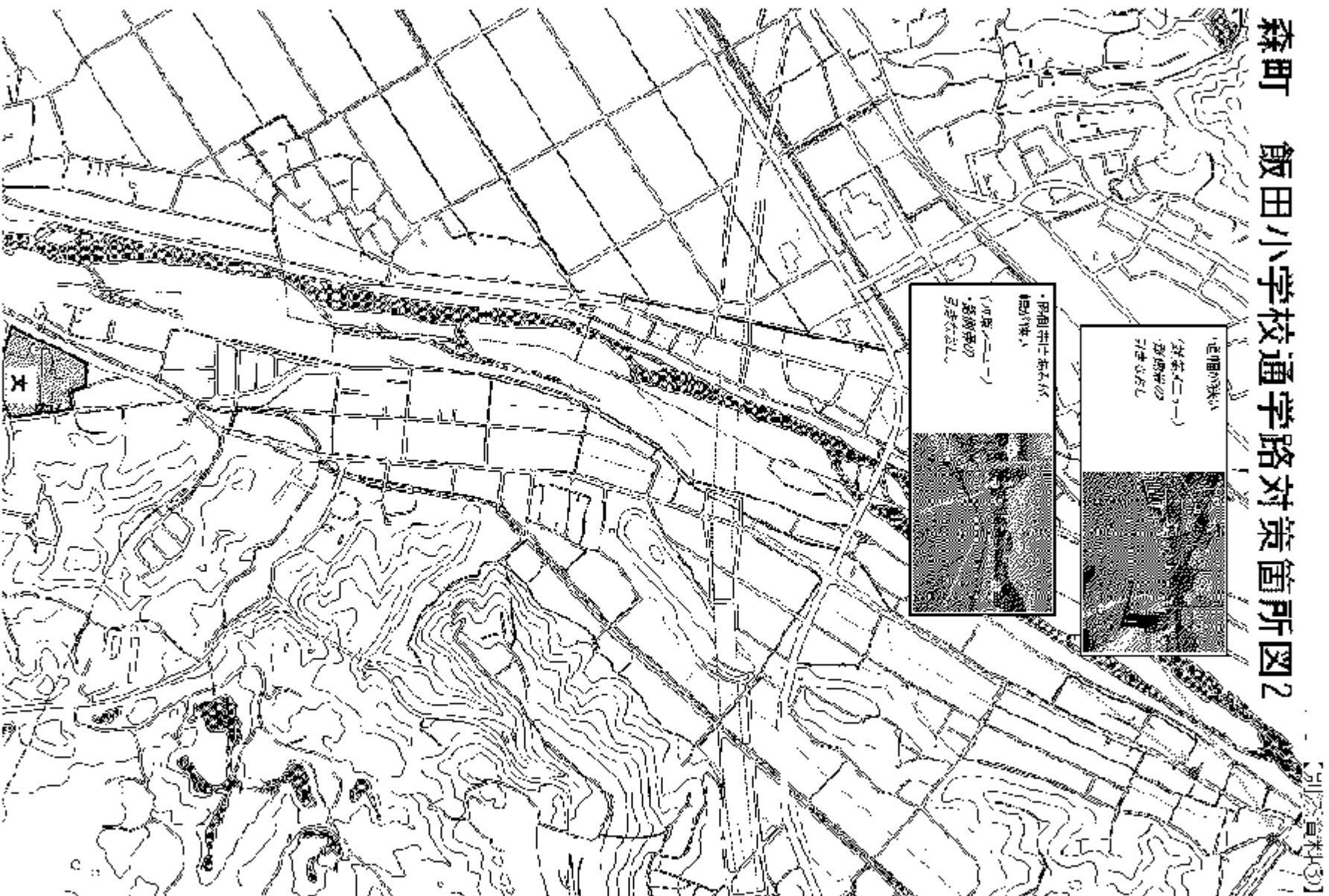
-通行車両の速度が高く危険

（対策メニュー）

-学校、地域での見守り等ソフト面での対応



森町 飯田小学校通学路対策箇所図2



【別添資料③】

飯田小学校