

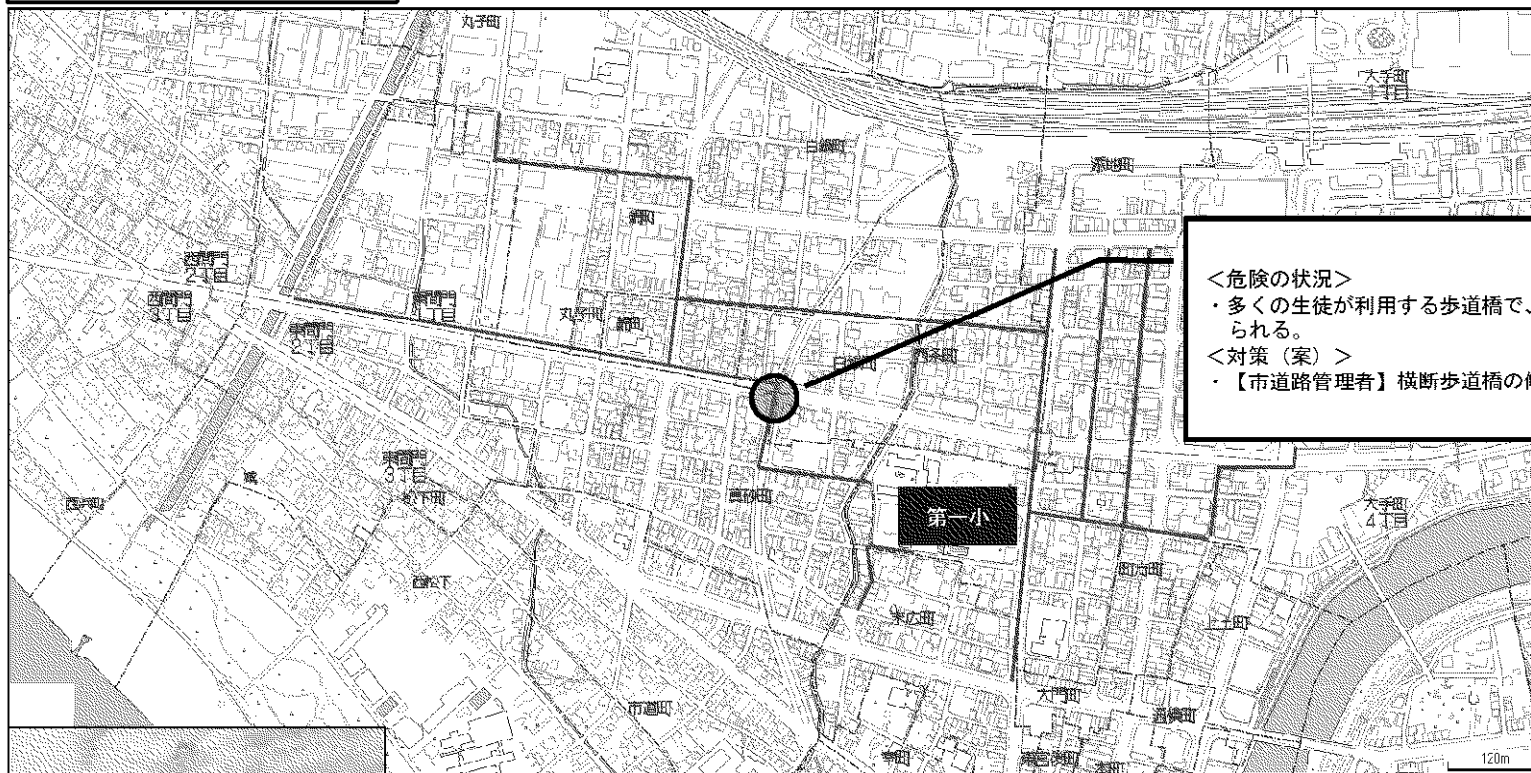
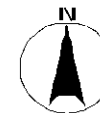
【沼津市】第一小学校区(H27要対策箇所)

【対策検討メンバー】沼津市教育委員会、第一小学校、沼津市維持管理課、沼津市地域自治課、沼津警察署

学校区域図

—— : 通学路(学校指定)

● : 要対策箇所




<危険の状況>

・多くの生徒が利用する歩道橋で、錆が各所にみられる。

<対策(案)>

・【市道路管理者】横断歩道橋の修繕

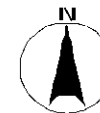


【沼津市】第三小学校区（H27要対策箇所）

【別紙④】

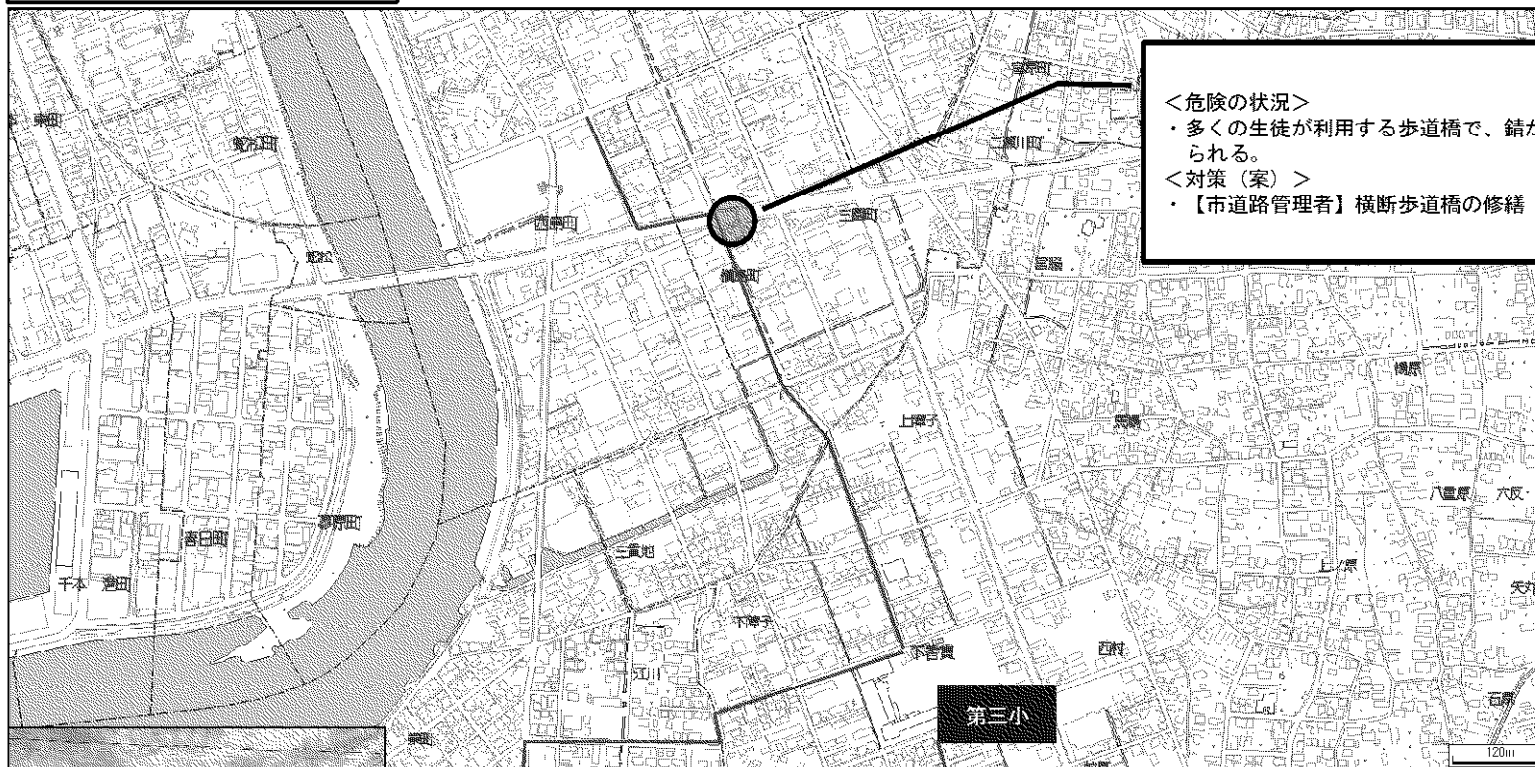
【対策検討メンバー】沼津市教育委員会、第三小学校、沼津市維持管理課、沼津市地域自治課、沼津警察署

学校区域図



—— : 通学路(学校指定)

● : 要対策箇所




<危険の状況>

・多くの生徒が利用する歩道橋で、錯が各所にみられる。

<対策(案)>

・【市道路管理者】横断歩道橋の修繕



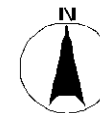
【沼津市】第五中学校区(H27要対策箇所)

【対策検討メンバー】沼津市教育委員会、第五中学校、沼津市維持管理課、沼津市地域自治課、沼津警察署

学校区域図

—— : 通学路(学校指定)

● : 要対策箇所



<危険の状況>
・多くの生徒が利用する歩道橋で、錆が各所にみられる。

<対策(案)>
・【市道路管理者】横断歩道橋の修繕

【沼津市】片浜小学校区（H27要対策箇所）

【別紙④】

【対策検討メンバー】沼津市教育委員会、片浜小学校、沼津市維持管理課、沼津市地域自治課、沼津警察署

学校区域図

——— : 通学路(学校指定)

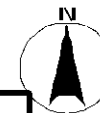

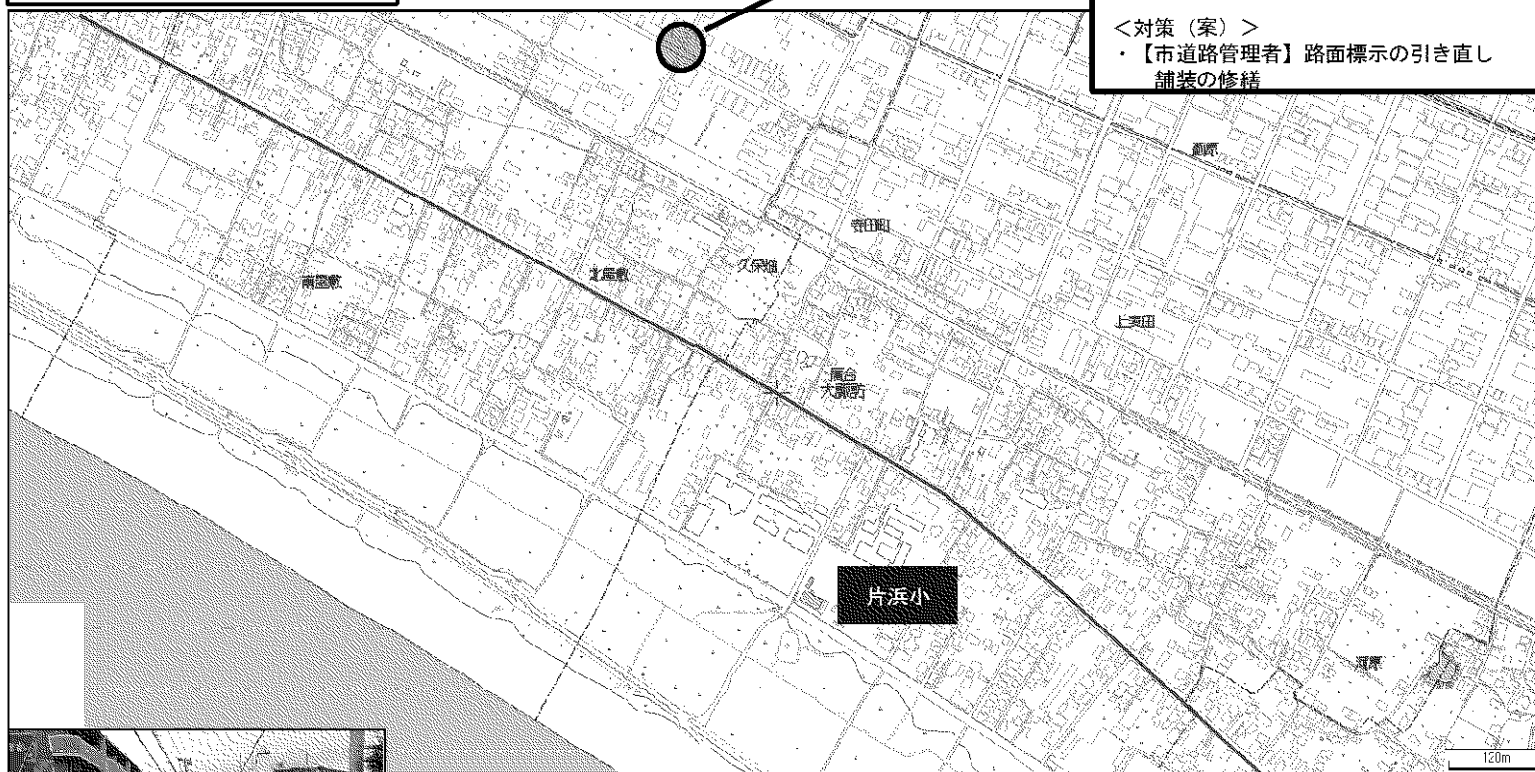
● : 要対策箇所

<危険の状況>

- ・東西に走る道路も交通量があり、県道東柏原線からバイパスへの南北道路も抜け道として使われている。今後、交差点にコンビニエンスストアが開店するにともない、交通量の増加が考えられ、樹木が見通しを悪くしており危険。

<対策(案)>

- ・【市道路管理者】路面標示の引き直し
舗装の修繕



【沼津市】金岡小学校区（H27要対策箇所）

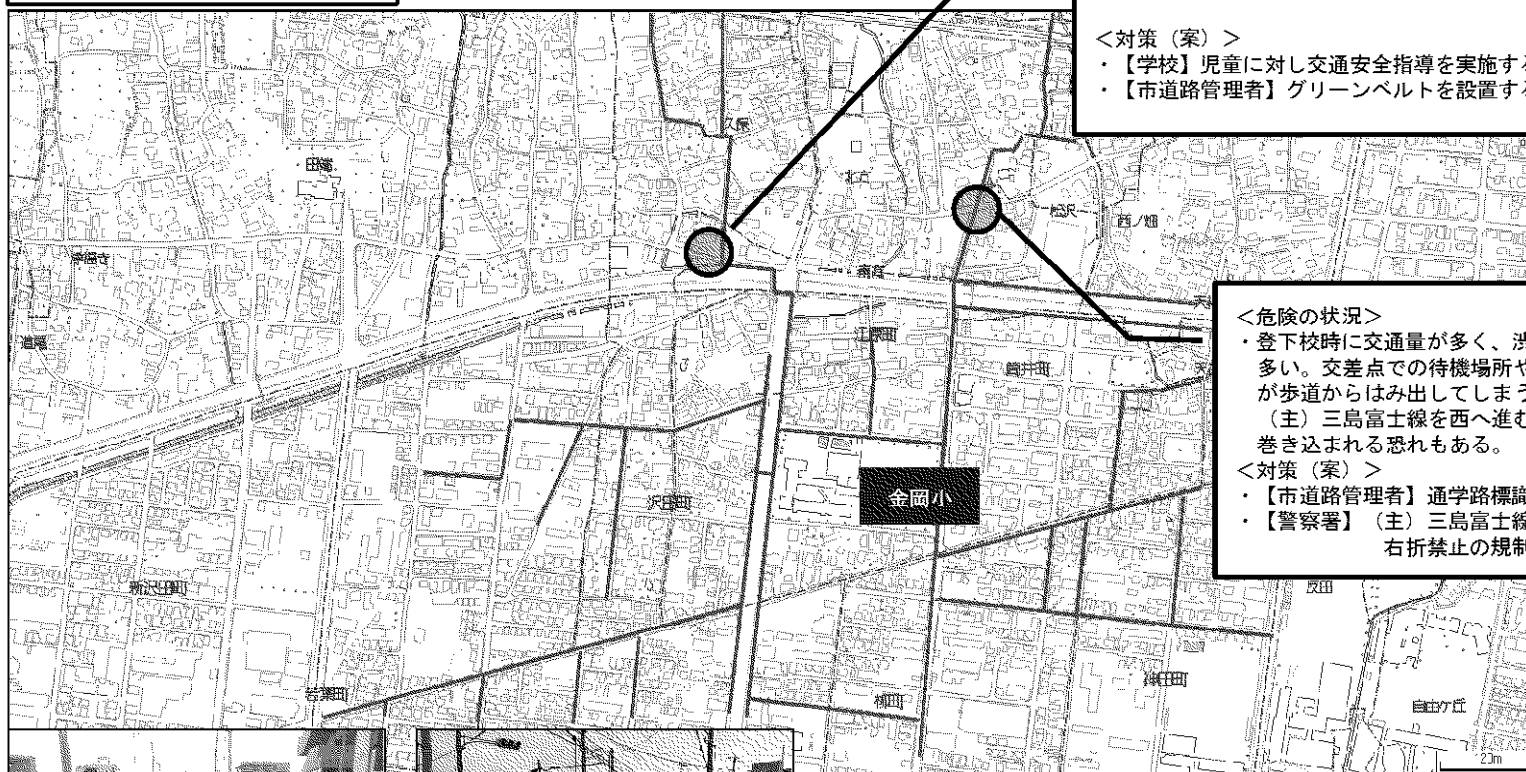
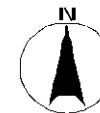
【別紙④】

【対策検討メンバー】沼津市教育委員会、金岡小学校、沼津市維持管理課、沼津市地域自治課、沼津警察署

学校区域図

—— : 通学路(学校指定)

● : 要対策箇所




<危険の状況>
・歩行空間が確保されておらず、危険性が高い。

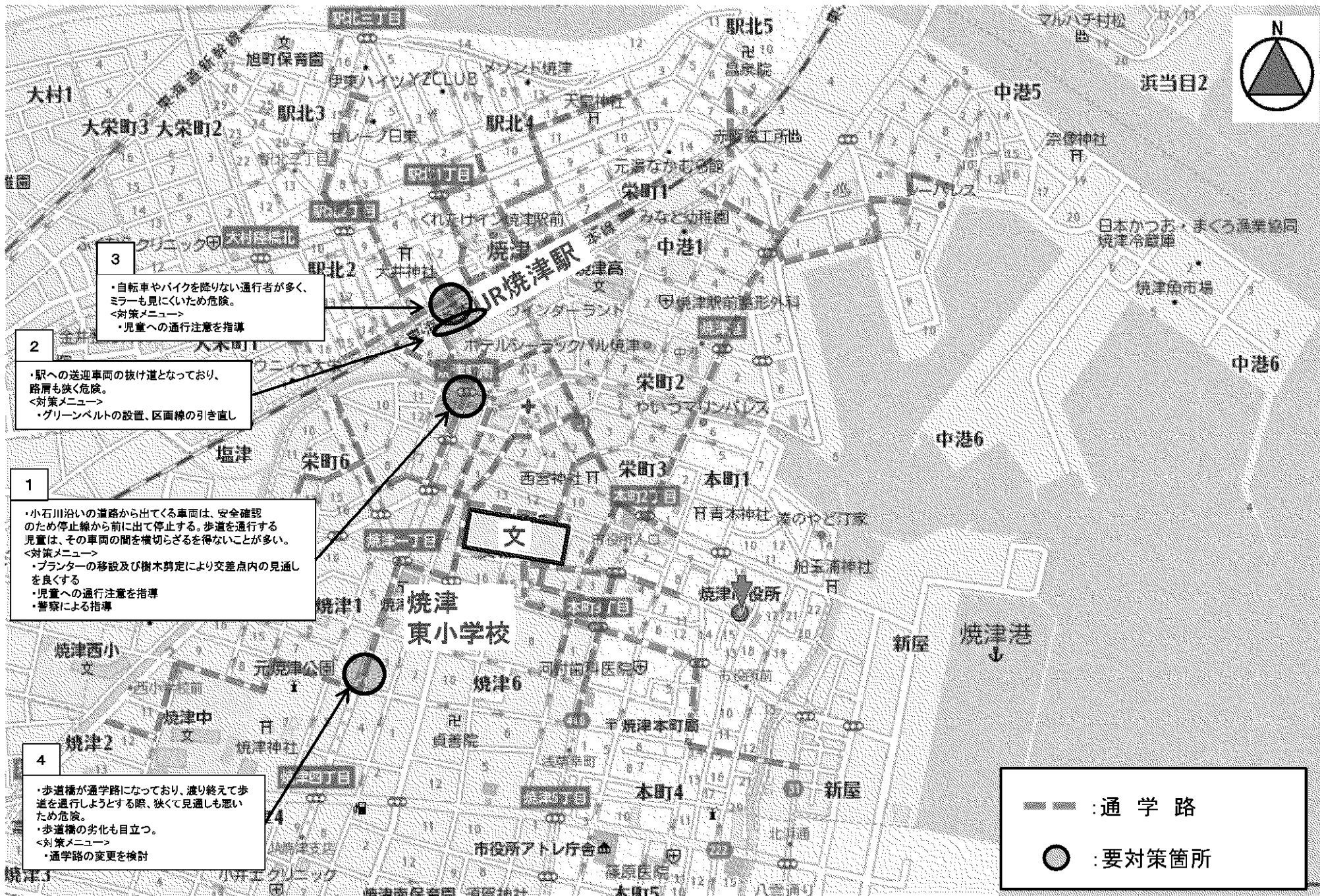
<対策(案)>
・【学校】児童に対し交通安全指導を実施する。
・【市道路管理者】グリーンベルトを設置する。

<危険の状況>
・登下校時に交通量が多く、渋滞していることが多い。交差点での待機場所や歩道が狭く、児童が歩道からはみ出してしまうことがある。また、(主)三島富士線を西へ進む車が左折する際、巻き込まれる恐れもある。

<対策(案)>
・【市道路管理者】通学路標識の取替え・移設
・【警察署】(主)三島富士線を東進する車へ右折禁止の規制を検討



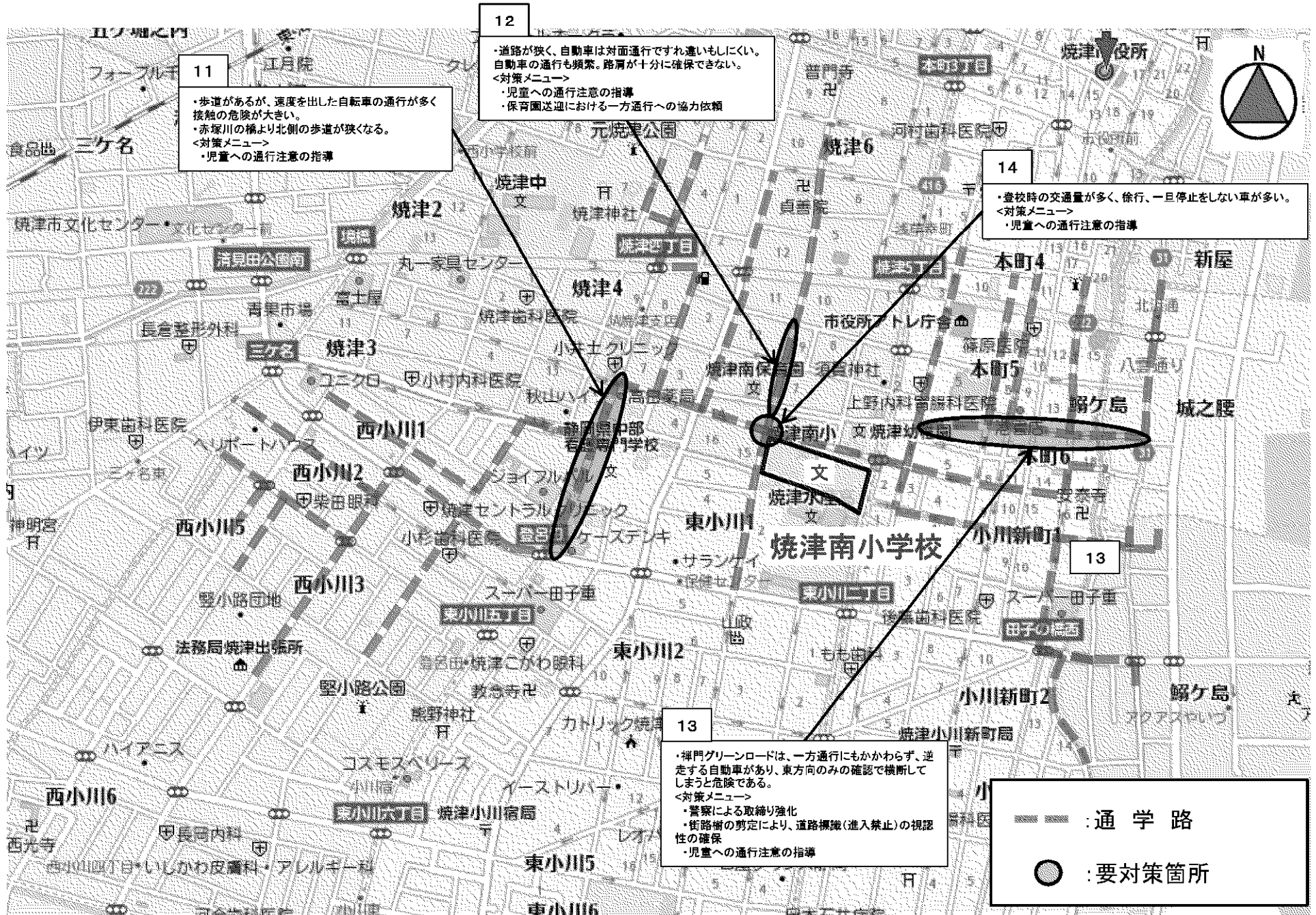
通学路点検箇所図(焼津東小学校)



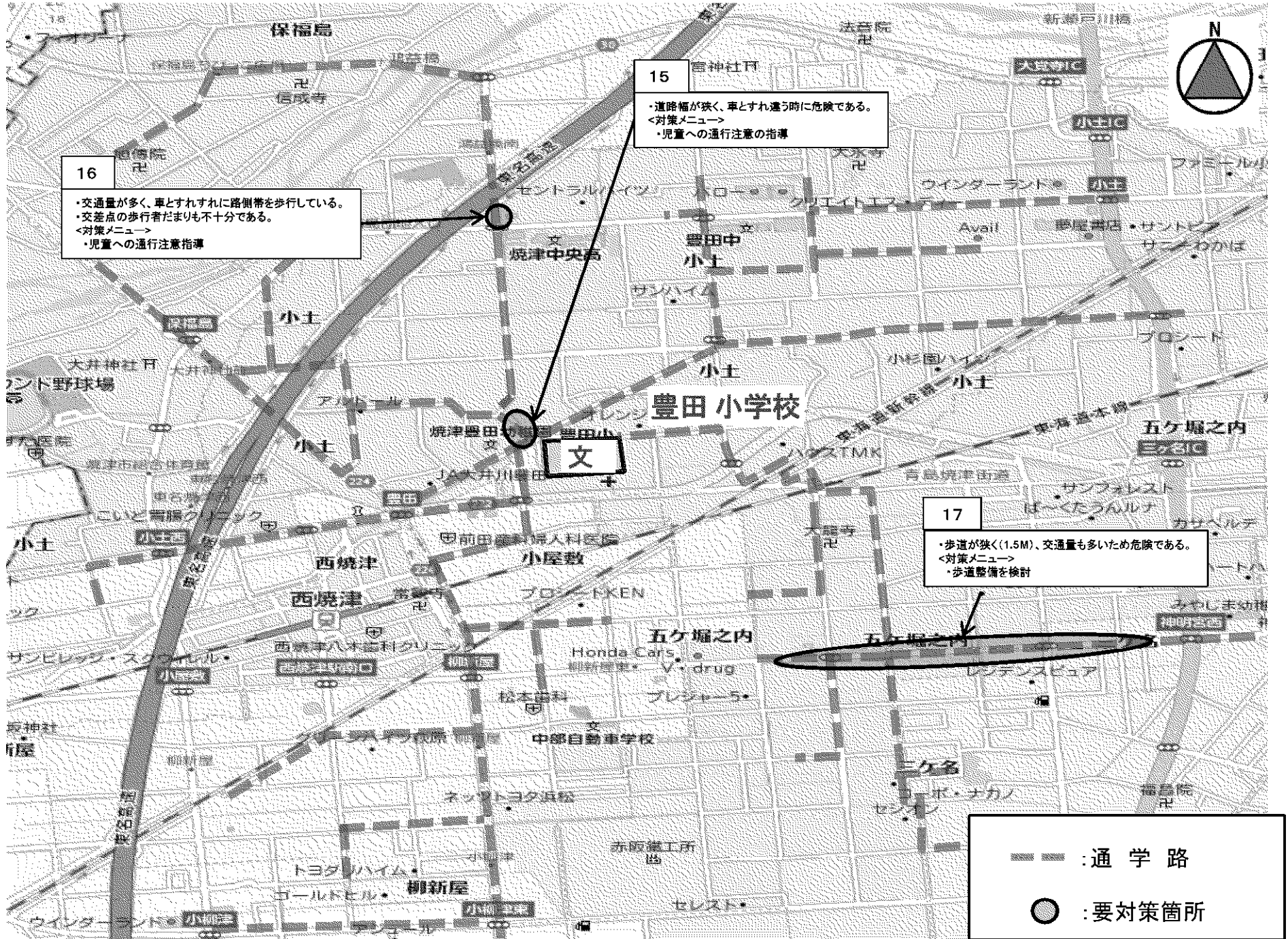
通学路点検箇所図(焼津西小学校)



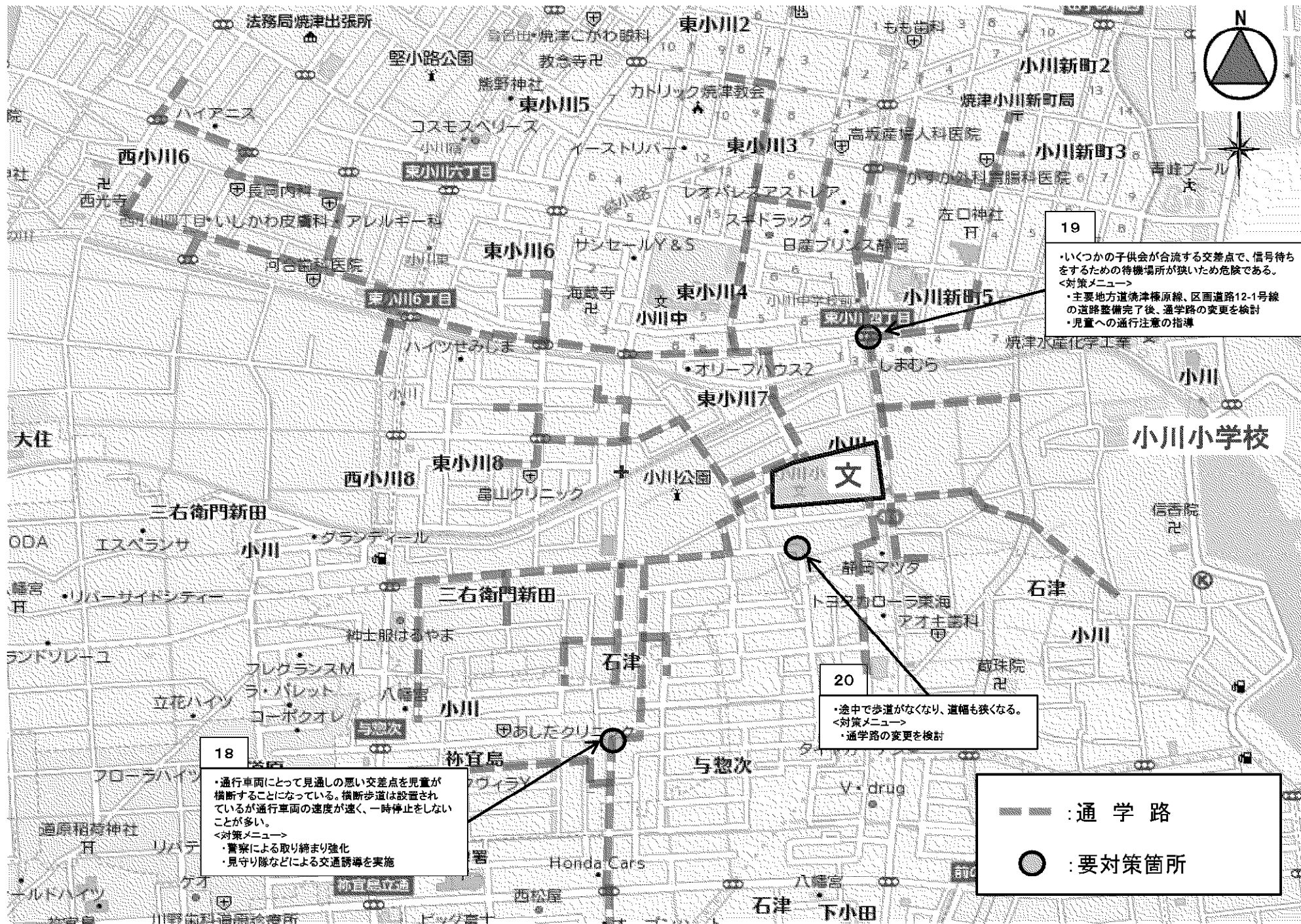
通学路点検箇所図(焼津南小学校)



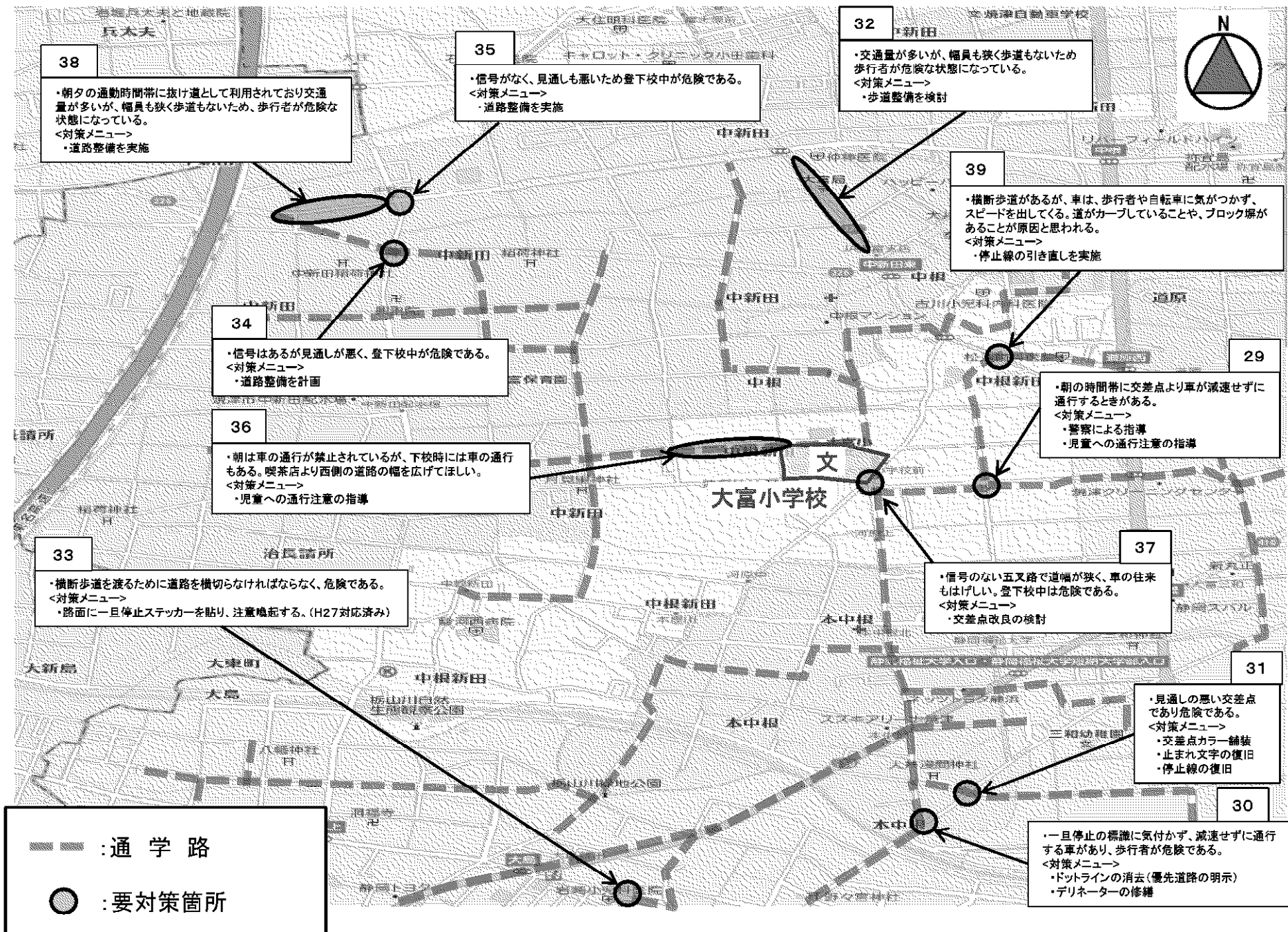
通学路点検箇所図(豊田小学校)



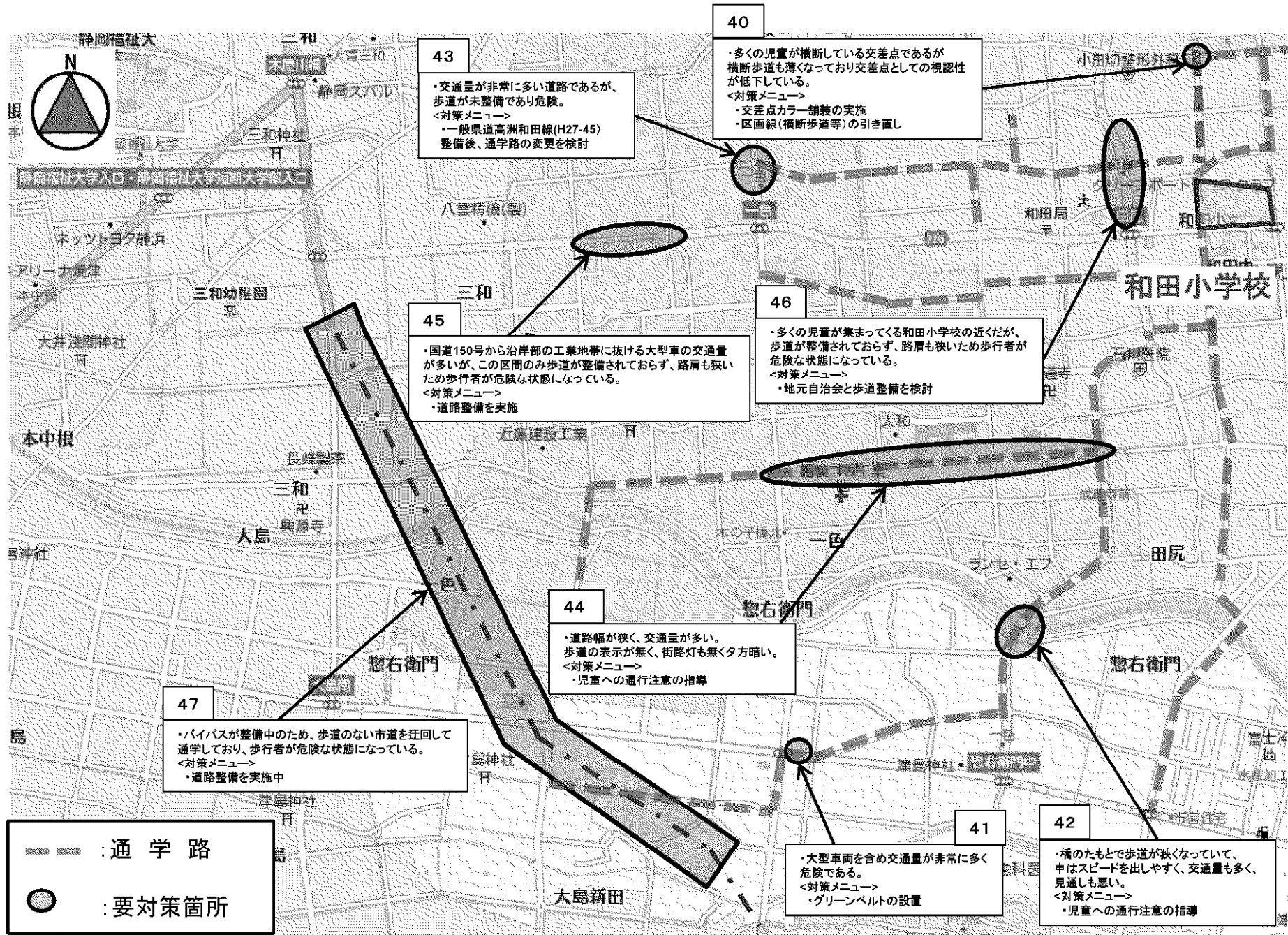
通学路点検箇所図(小川小学校)



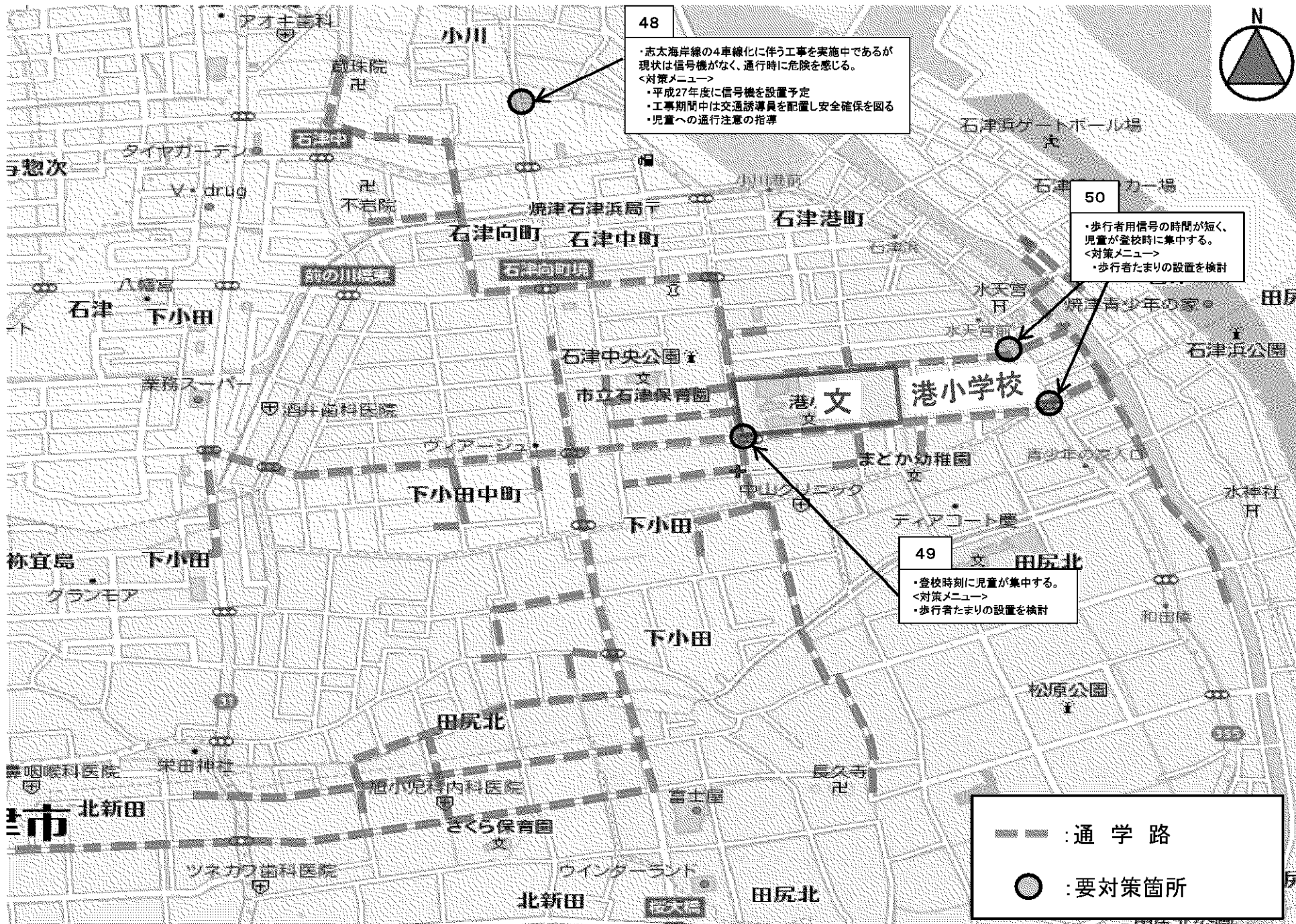
通学路点検箇所図(大富小学校)



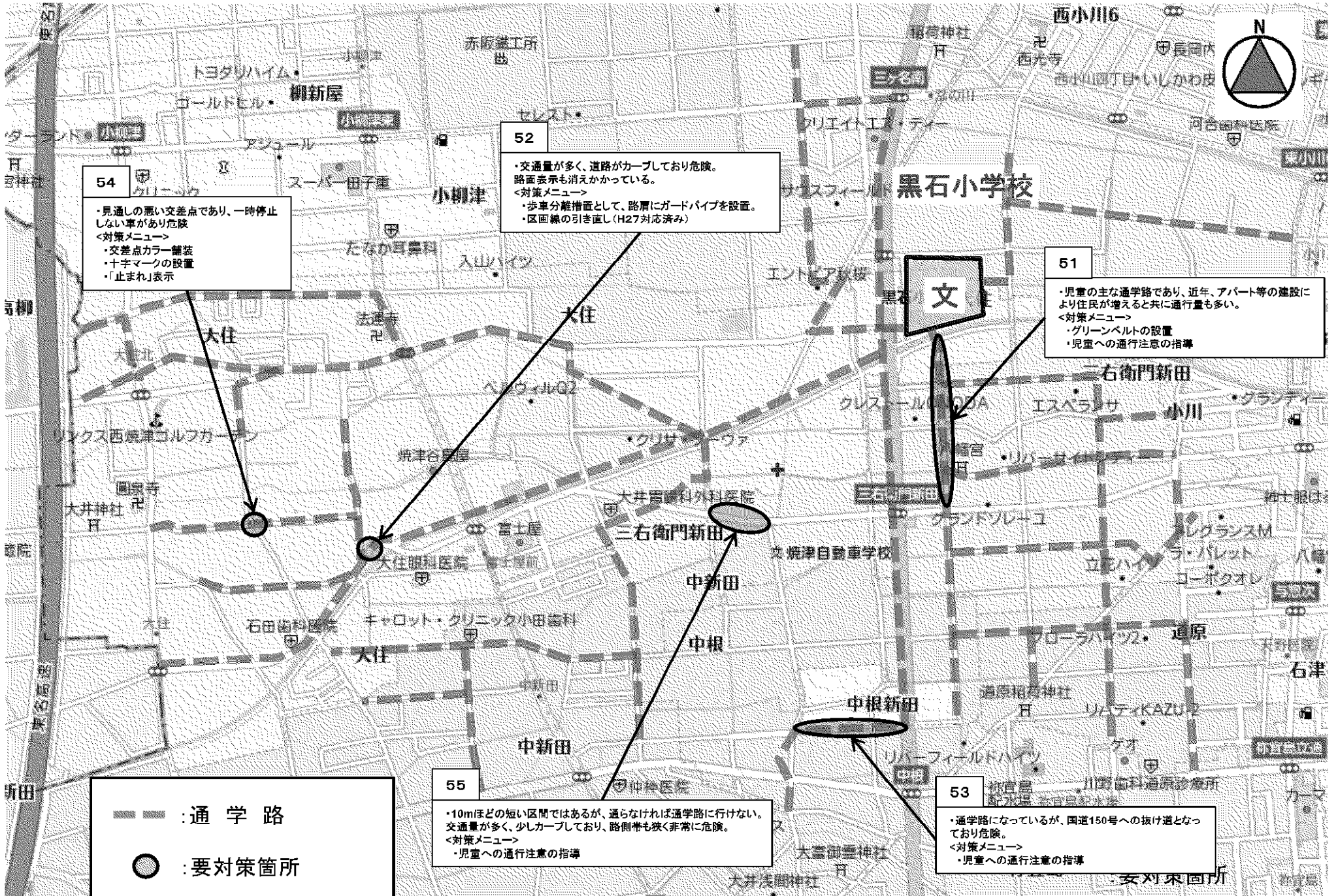
通学路点検箇所図(和田小学校)



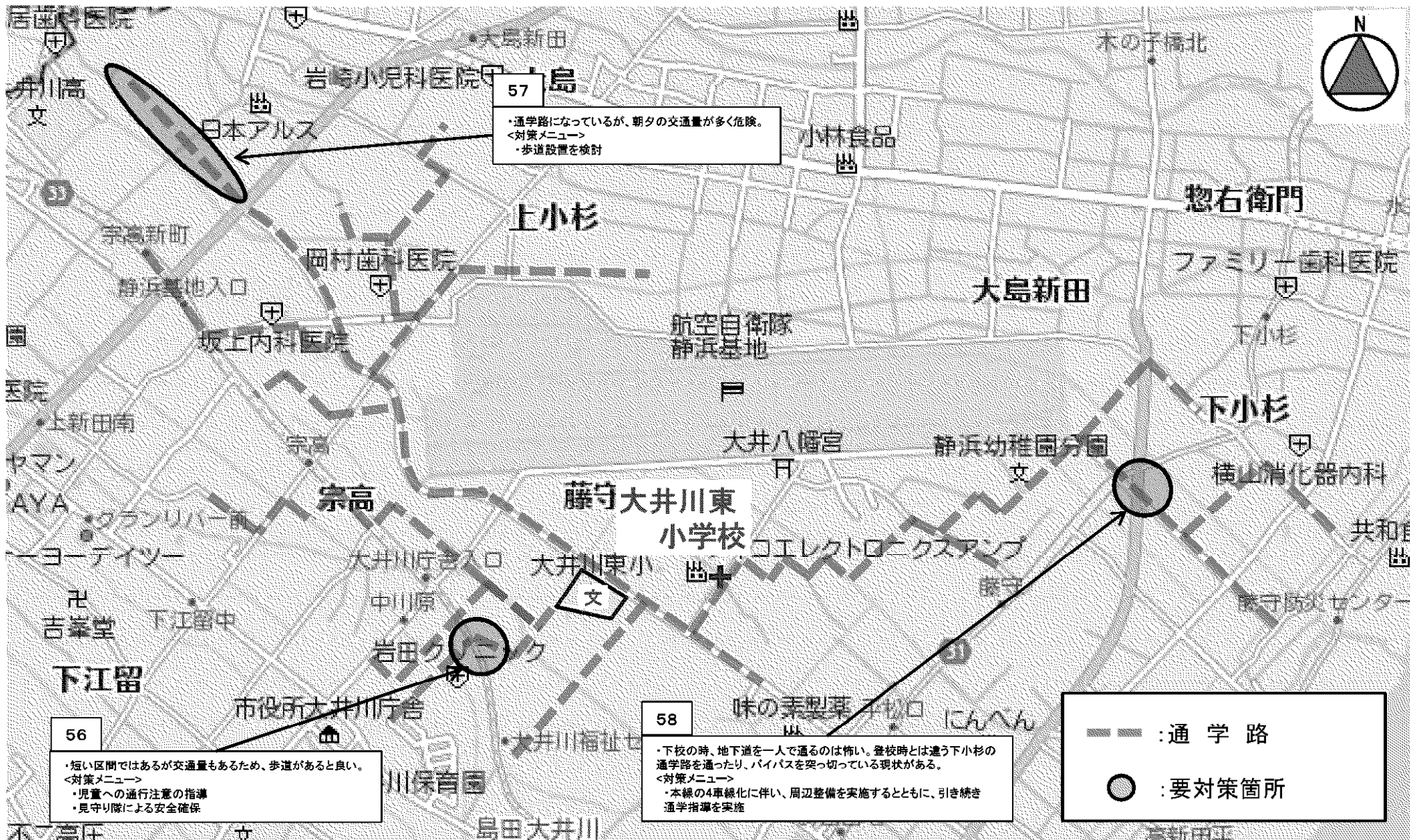
通学路点検箇所図(港小学校)



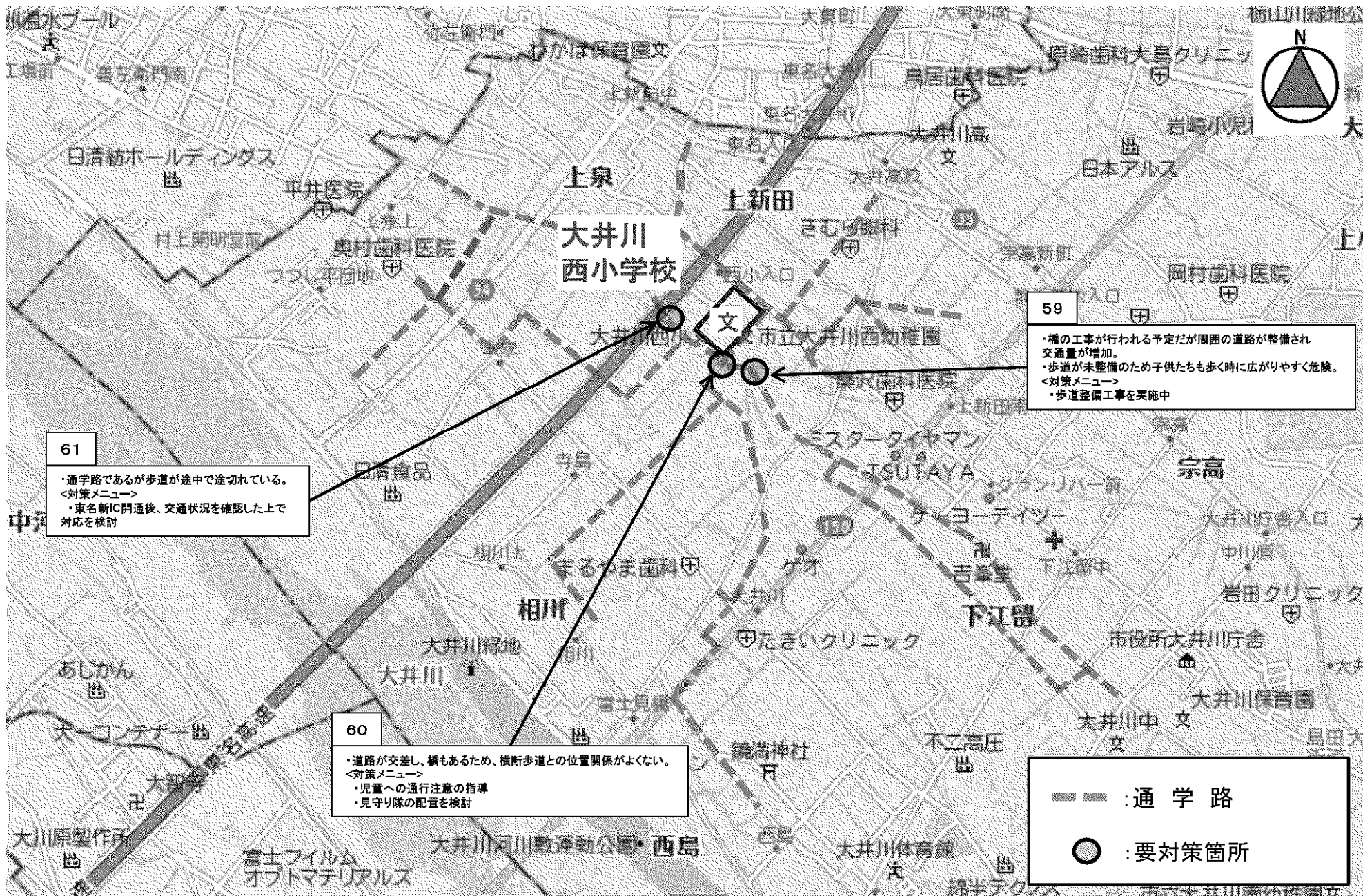
通学路点検箇所図(黒石小学校)



通学路点検箇所図(大井川東小学校)



通学路点検箇所図(大井川西小学校)



通学路点検箇所図(大井川南小学校)

