

# 【下田市】下田小学校区（H28要対策箇所）

【対策検討メンバー】下田市教育委員会、下田小学校、下田市建設課、下田警察署、広岡西区長



# 【沼津市】愛鷹小学校区(H28要対策箇所)

【別紙③】

【対策検討メンバー】沼津市教育委員会、愛鷹小学校、愛鷹中学校、沼津市維持管理課、沼津市地域自治課、沼津警察署

## 学校区域図



# 【沼津市】愛鷹小学校区（H28要対策箇所）

【対策検討メンバー】沼津市教育委員会、愛鷹小学校、愛鷹中学校、沼津市維持管理課、沼津市地域自治課、沼津警察署

## 学校区域図



# 【沼津市】愛鷹小学校区（H28要対策箇所）

【別紙③】

【対策検討メンバー】沼津市教育委員会、愛鷹小学校、愛鷹中学校、沼津市維持管理課、沼津市地域自治課、沼津警察署

学校区域図



# 【沼津市】門池小学校区(H28要対策箇所)

【対策検討メンバー】沼津市教育委員会、門池小学校、沼津市維持管理課、沼津市地域自治課、沼津警察署

## 学校区域図



# 【沼津市】大岡小学校区（H28要対策箇所）

【対策検討メンバー】沼津市教育委員会、大岡小学校、沼津市維持管理課、沼津市地域自治課、沼津警察署

学校区域図



# 【沼津市】第三小学校区(H28要対策箇所)

【対策検討メンバー】沼津市教育委員会、第三小学校、沼津市維持管理課、沼津市地域自治課、沼津警察署

学校区域図



# 【沼津市】金岡小学校区(H28要対策箇所)

【対策検討メンバー】沼津市教育委員会、金岡小学校、沼津市維持管理課、沼津市地域自治課、沼津警察署



学校区域図





# 【裾野市】西小学校区(H28要対策箇所)

【対策検討メンバー】裾野市教育委員会、裾野市危機管理課、裾野警察署、裾野市建設管理課

-  : 通学路
-  : 要対策箇所



No.15  
市道2-17号線  
＜危険状況＞  
・歩道が狭い  
  
＜対策＞  
・【市危機管理課】グリーンベルトが途切れている箇所を設置

No.16  
市道2038号線  
＜危険状況＞  
・自転車のスピードが出てしまい衝突の恐れがある  
＜対策＞  
・【市教育委員会】学校での交通安全指導  
・【市危機管理課】ガードレールに貼れる様な注意看板について調査し設置

No.18  
市道2-11号線  
＜危険状況＞  
・一旦停止することなく飛び出してしまう事故があった。  
＜対策＞  
・【市教育委員会】学校での交通安全指導  
・【市危機管理課】外側線の設置・カラー舗装の検討

No.17  
市道2023号線  
＜危険状況＞  
・朝の時間は交通量が多く危険である。  
＜対策＞  
・【警察】横断歩道の設置  
・【市道路管理者】ポールコーンの検討

静岡県

# 【裾野市】深良小学校区(H28要対策箇所)

【対策検討メンバー】裾野市教育委員会、裾野市危機管理課、裾野警察署、裾野市建設管理課

— : 通学路  
● : 要対策箇所



No.19  
市道1-4号線  
＜危険状況＞  
・スピードを出す車が多く、ラインが消えかけていて危険  
＜対策＞  
・【市危機管理課】外側線の設置  
・【警察】センターライン(追越禁止)設置検討中

# 【裾野市】富岡第一小学校区(H28要対策箇所)

【対策検討メンバー】裾野市教育委員会、裾野市危機管理課、裾野警察署、裾野市建設管理課

- : 通学路
- : 要対策箇所



No.21  
市道1-9号線  
＜危険状況＞  
・登校時は通勤者の裏道となっていて、交通量が多い。速度もかなりの速さで出ているため危険が多い  
＜対策＞  
・【市危機管理課】横断歩道を渡る際の旗の設置  
・【市教育委員会】安全歩行指導



No.20  
県道富士裾野線  
＜危険状況＞  
・側溝に蓋をした狭い歩道。信号の待機場所が狭い。高学年が低学年の手を引いたり、傘をさしたりすると道路にはみ出て危険。  
＜対策＞  
・【警察】横断歩道の補修  
・【市教育委員会】左右の確認の徹底



No.22  
市道1-11号線  
＜危険状況＞  
・信号を渡る際の待機場所が狭い。  
＜対策＞  
・【市道路管理者】ポールコーンの設置  
・【市教育委員会】横断歩道の渡り方について指導  
・【市危機管理課】グリーンベルトの設置、注意看板の設置



# 【裾野市】富岡第二小学校区(H28要対策箇所)

【対策検討メンバー】裾野市教育委員会、裾野市危機管理課、裾野警察署、裾野市建設管理課

- : 通学路
- : 要対策箇所



# 【裾野市】向田小学校区(H28要対策箇所)

【対策検討メンバー】裾野市教育委員会、裾野市危機管理課、裾野警察署、裾野市建設管理課

- : 通学路
- : 要対策箇所

No.27  
市道1473号線  
＜危険状況＞  
・橋と防護柵の間に隙間があって危険  
＜対策＞  
・【市道路管理者】防護柵を伸ばして転落しないように対応



No.26  
市道2-16号線  
＜危険状況＞  
・道幅が狭く、道路に出ないといけない危険  
＜対策＞  
・【市道路管理者】区画線設置。水路敷きを施工し、道路に出なくてもいいように施工。



No.25  
市道1432号線  
＜危険状況＞  
・横断歩道がなく、抜け道として利用する車が多く危険。  
＜対策＞  
・【警察】横断歩道の設置

No.28  
市道1426号線  
＜危険状況＞  
・ネットの簡易フェンスになっている。  
＜対策＞  
・【市道路管理者】転落防止柵を設置

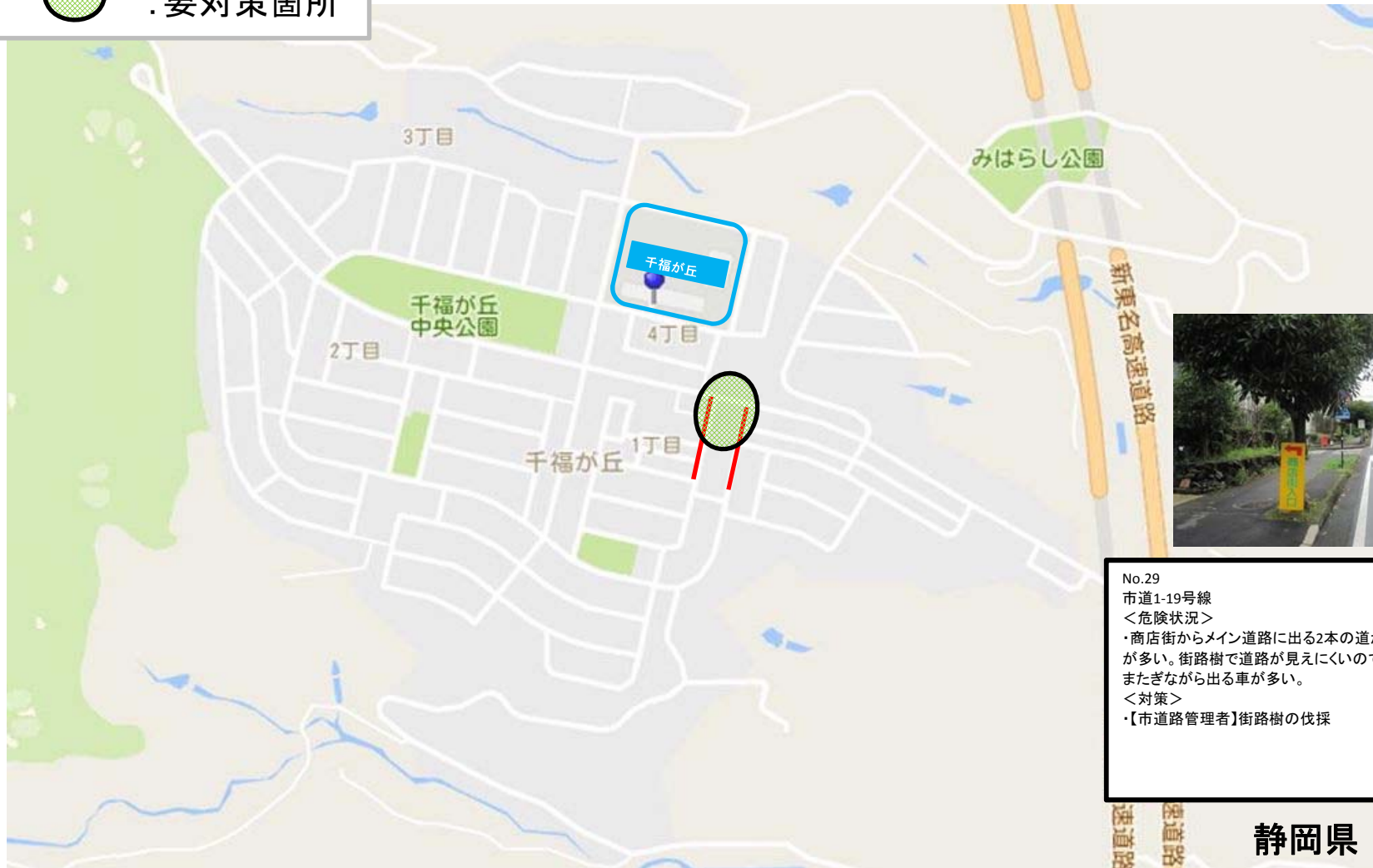


静岡県

# 【裾野市】千福が丘小学校区 (H28要対策箇所)

【対策検討メンバー】裾野市教育委員会、裾野市危機管理課、裾野警察署、裾野市建設管理課

- : 通学路
- : 要対策箇所



No.29  
市道1-19号線  
＜危険状況＞  
・商店街からメイン道路に出る2本の道から通勤で出る車が多い。街路樹で道路が見えにくいので、登校時歩道をまたぎながら出る車が多い。  
＜対策＞  
・【市道路管理者】街路樹の伐採

静岡県

# 【裾野市】須山小学校区(H28要対策箇所)

【対策検討メンバー】裾野市教育委員会、裾野市危機管理課、裾野警察署、裾野市建設管理課

- : 通学路
- : 要対策箇所



No.31  
国道469号  
<危険状況>  
・人通りも少なく、森に囲まれており、カーブもある為見通しが悪い。街路灯も少なく、防犯上危険。  
<対策>  
・【区】防犯灯の設置



No.30  
国道469号  
<危険状況>  
・交差点の立ち位置までガードレールが無く危険  
<対策>  
・【県】ガードレール設置検討

# 【裾野市】南小学校区 (H28要対策箇所)

【対策検討メンバー】裾野市教育委員会、裾野市危機管理課、裾野警察署、裾野市建設管理課

- : 通学路
- : 要対策箇所



No.33  
市道1016号線  
＜危険状況＞  
・柵が無くて危険。  
＜対策＞  
・【市建設課】水路を暗渠にして歩道を広くする。



No.32  
市道1741号線  
＜危険状況＞  
・グリーンベルトが無く危険。  
＜対策＞  
・【市危機管理課】グリーンベルトの設置

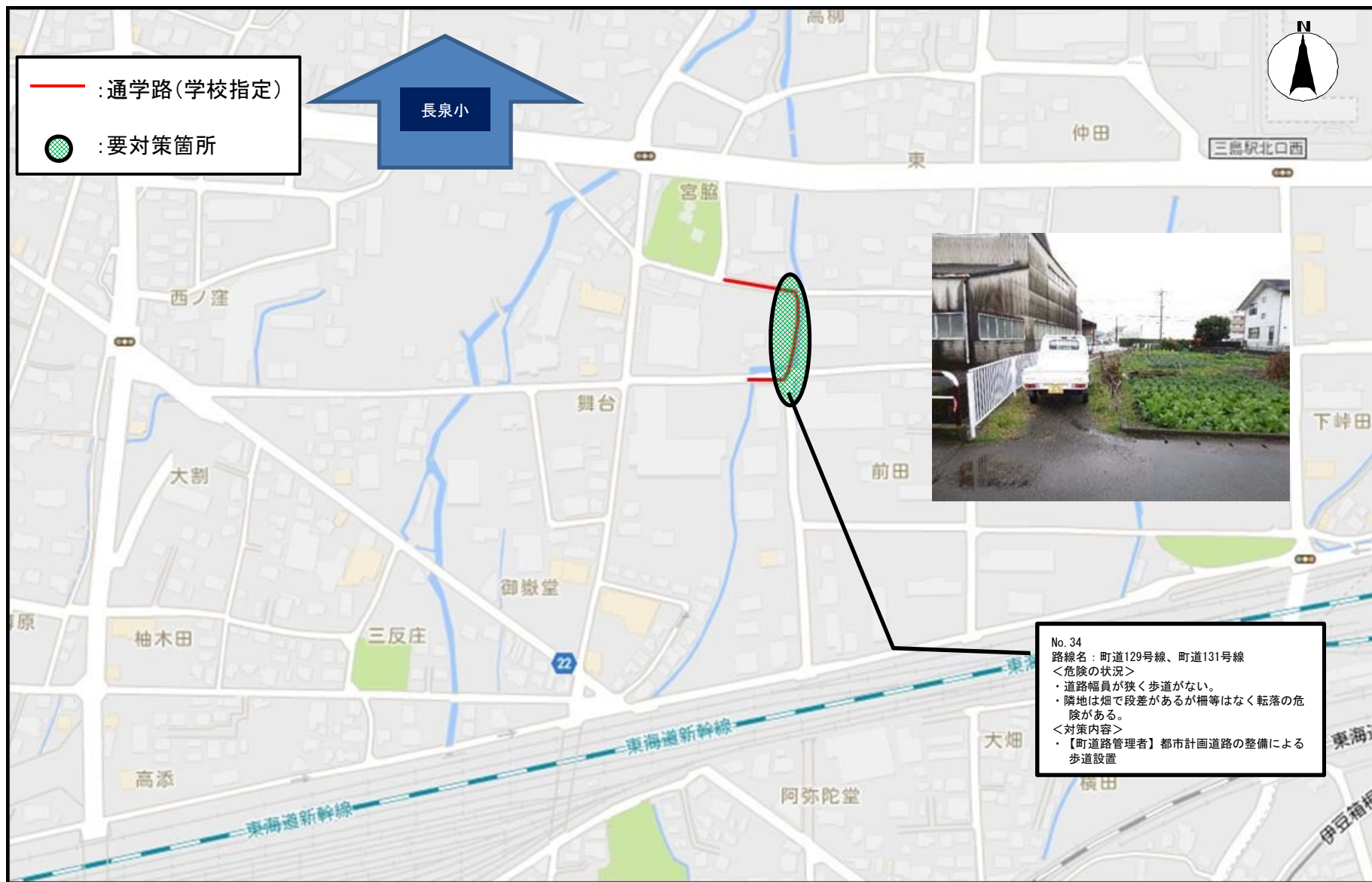
静岡県



# 【長泉町】長泉小学校区(H28要対策箇所)

【別紙④】

【対策検討メンバー】長泉小学校、長泉町こども育成課、建設計画課、工事管理課、地域防災課、裾野警察署



# 【富士宮市】上井出小学校区(H28要対策箇所)

【別紙③】

【対策検討メンバー】富士宮市教育委員会、上井出小学校、富士宮市道路課、富士宮市市民生活課、富士宮警察署

## 学校区域図



# 【富士宮市】大富士小学校区(H28要対策箇所)

【別紙③】

【対策検討メンバー】富士宮市教育委員会、大富士小学校、富士宮市道路課、富士宮市市民生活課、富士宮警察署、地域住民(区長)

学校区域図

— : 通学路(学校指定)  
● : 要対策箇所



No.37  
路線名：市道宮原万野線  
<危険の状況>  
・交通量が多く横断中の危険性が高い為、押しボタン式信号機の横断歩道を設置してもらいたい  
<対策内容>  
・【警察】現在小学校前に押しボタン式信号機があるが、通学路の変更にあわせて要望箇所に移設を検討。



## 【富士宮市】人穴小学校区(H28要対策箇所)

【対策検討メンバー】人穴小学校、富士宮市道路課、富士宮市市民生活課、富士宮警察署、地域住民(区長)

## 学校区域図

— : 通学路(学校指定)

● : 要対策箇所

No.38

路線名：主要地方道清水富士宮線

&lt;危険の状況&gt;

- ・道路幅員が狭く、交通も多いので危険

&lt;対策内容&gt;

- ・【県道路管理者】側溝が用水路である為市河川課と協議し側溝蓋設置等の路肩拡幅工事予定。



# 【富士宮市】富士根北小学校区(H28要対策箇所)

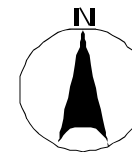
【別紙③】

【対策検討メンバー】富士宮市教育委員会、富士根北小学校、富士根北中学校、富士宮市道路課、富士宮市市民生活課、富士宮警察署、市議会議員

学校区域図

— : 通学路(学校指定)

● : 要対策箇所



No.39  
路線名：市道栗倉石原線  
<危険の状況>  
・交通量が多く、道路が蛇行し林により暗く見通しが悪い為危険。  
<対策内容>  
・【市道路管理者】来年度以降、歩車道分離標の設置及び外側線の修正を行い、歩行帯の確保を検討。



静岡県GIS

# 【富士宮市】富士根南小学校区(H28要対策箇所)

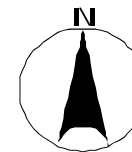
【別紙③】

【対策検討メンバー】富士宮市教育委員会、富士根南小学校、富士宮市道路課、富士宮市市民生活課、富士宮警察署

## 学校区域図

— : 通学路(学校指定)

● : 要対策箇所



# 【富士宮市】貴船小学校区(H28要対策箇所)

【対策検討メンバー】貴船小学校、富士宮市道路課、富士宮市市民生活課、富士宮警察署、地域住民(区長)

学校区域図



# 【富士宮市】西小学校区（H28要対策箇所）

【対策検討メンバー】富士宮市教育委員会、西小学校、富士宮市道路課、富士宮市市民生活課、富士宮警察署、地域住民（区長）

## 学校区域図

— : 通学路(学校指定)

● : 要対策箇所

No.42

路線名：市道大中里安居山線

<危険の状況>

・交通量が多く道路幅員も狭く歩道が確保されていない為危険。

<対策内容>

・【市道路管理者】来年度以降外側線の修繕を行い歩行帯を確保する。



No.42

路線名：市道大中里安居山線

<危険の状況>

・交通量が多く道路幅員も狭いため通行する児童が危険であるためグリーンベルトの設置要望。

<対策内容>

・【市道路管理者】外側線移動、グリーンベルト設置



至 西小

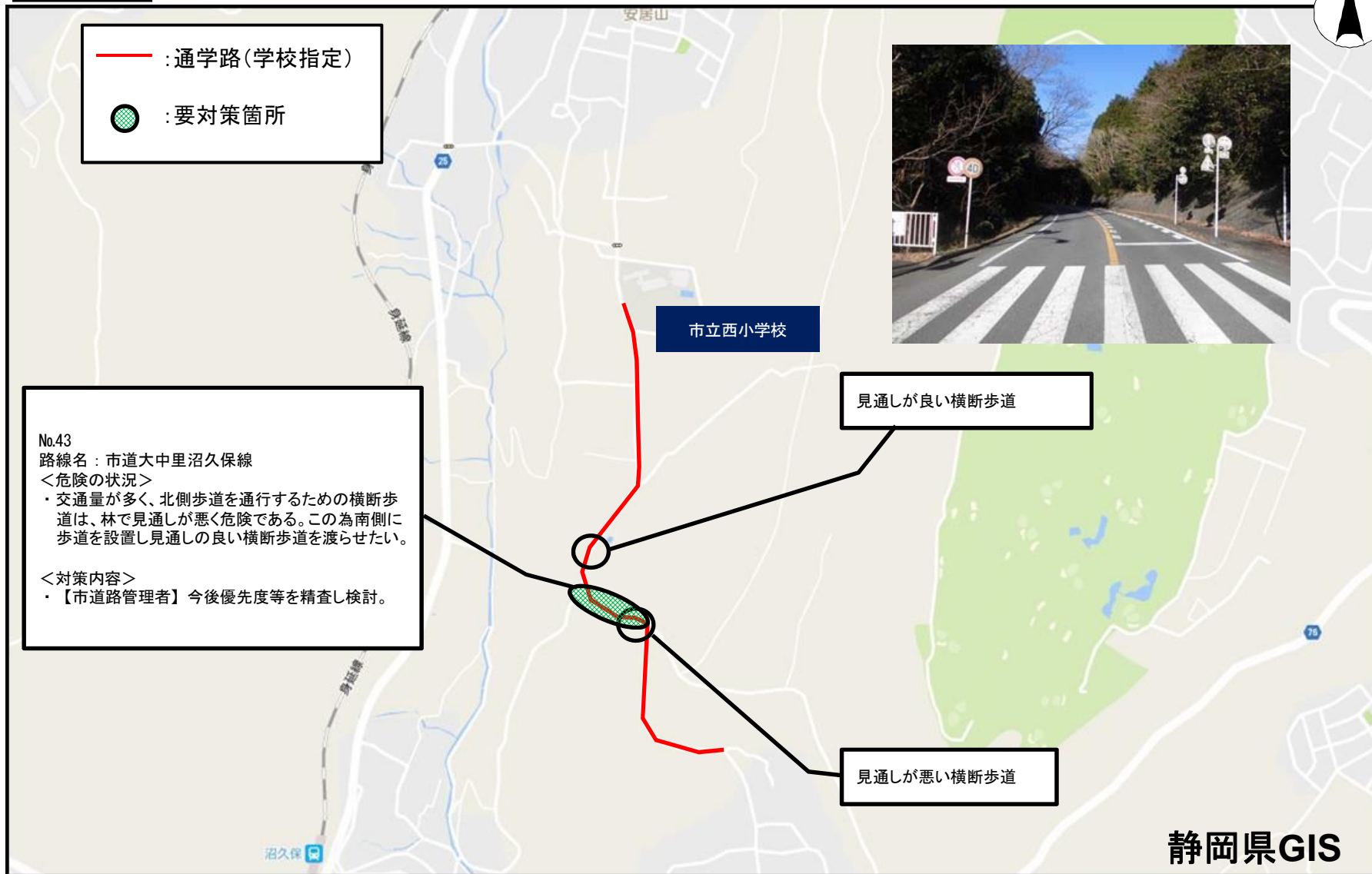


# 【富士宮市】西小学校区(H28要対策箇所)

【別紙③】

【対策検討メンバー】富士宮市教育委員会、西小学校、富士宮市道路課、富士宮市市民生活課、富士宮警察署、地域住民(区長)

## 学校区域図



# 【富士宮市】富士宮第三中学校区(H28要対策箇所)

【別紙③】

【対策検討メンバー】富士宮第三中学校、富士土木事務所、富士宮市道路課、富士宮市市民生活課、富士宮警察署、

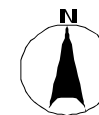
## 学校区域図



# 【富士市】富士第二小学校区(H28要対策箇所)

【別紙③】

【対策検討メンバー】富士市教育委員会、富士第二小学校、富士市道路維持課、富士警察署



## 学校区域図

— : 通学路(学校指定)

● : 要対策箇所



No.46  
路線名：市道横割四丁目4号線  
<危険の状況>  
・道路が狭く車両通過速度も速いため危険である。  
<対策内容>  
・【市道路管理者】外側線の引き直し。  
・【警察】速度規制の塗り直し。

No.47  
路線名：市道十兵衛新宿1号線  
<危険の状況>  
・学校の近くで通学児童が多く、交通量の多い交差点があるため危険である。  
<対策内容>  
・【市道路管理者】クロスマークの設置。  
・【警察】速度路面表示の修繕

静岡県GIS

# 【焼津市】焼津東小学校区(H28要対策箇所)

【対策検討メンバー】焼津市学校教育課、焼津警察署、静岡県島田土木事務所企画検査課・工事第2課、焼津市くらし安全課、土木管理課、河川課、道路課

## 学校区域図



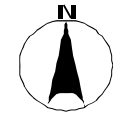
# 【焼津市】焼津西小学校区(H28要対策箇所)

【別紙③】

【対策検討メンバー】焼津市学校教育課、焼津警察署、静岡県島田土木事務所企画検査課・工事第2課、焼津市くらし安全課、土木管理課、河川課、道路課

## 学校区域図

- : 通学路(学校指定)
- : 要対策箇所



No.53  
路線名：市道鯛ヶ島八楠線  
＜危険の状況＞  
・道路を横切る車が多いため、歩道を歩いている児童と車が交錯する。  
＜対策内容＞  
・歩行者横断指導線設置

No.54  
路線名：市道大覚寺二丁目八号線ほか  
＜危険の状況＞  
・児童数が増加し、車の通行量も多いため、交差点の横断が危険である。  
＜対策内容＞  
・児童への通行注意指導

No.52  
路線名：市道鯛ヶ島八楠線（塩津地下道）  
＜危険の状況＞  
・利用する児童数が多く、広がってしまい、自転車との交差が危険である。  
＜対策内容＞  
・児童への通行注意  
・歩行者と自転車の分離対策について検討

No.51  
路線名：県道上青島焼津線  
＜危険の状況＞  
・通学児童が1回の信号では渡りきれず、見守り隊の誘導無しでは危険である。  
＜対策内容＞  
・児童への通行注意指導

No.55  
路線名：市道三ヶ名小屋敷線  
＜危険の状況＞  
・交通量が多く、横断歩道を渡る際に危険である。  
＜対策内容＞  
・外側線変更、グリーンベルト設置

# 【焼津市】焼津南小学校区(H28要対策箇所)

【対策検討メンバー】焼津市学校教育課、焼津警察署、静岡県島田土木事務所企画検査課・工事第2課、焼津市くらし安全課、土木管理課、河川課、道路課

## 学校区域図

— : 通学路(学校指定)

● : 要対策箇所



# 【焼津市】豊田小学校区(H28要対策箇所)

【対策検討メンバー】焼津市学校教育課、焼津警察署、静岡県島田土木事務所企画検査課・工事第2課、焼津市くらし安全課、土木管理課、河川課、道路課

## 学校区域図

— : 通学路(学校指定)

● : 要対策箇所

No.57

路線名：市道東名側大覚寺小土東線

＜危険の状況＞

- ・信号待ちの際、歩行者だまりが狭いため、登下校時に、児童が車道に出まったり、五叉路横の田圃に落ちてしまったりすることがある

＜対策内容＞

- ・歩行者たまり強調表示（グリーンベルト）
- ・ポストコーン増設

No.58

路線名：市道豊田焼津線

＜危険の状況＞

- ・グリーンベルトはあるが、交通量が多く、車とすれ違う際に危険である。

＜対策内容＞

- ・児童への通行注意
- ・法定外表示の検討（減速マーク等）

No.59

路線名：市道五ヶ踏切北線

＜危険の状況＞

- ・道路が狭く児童が水路へ転落する。

＜対策内容＞

- ・水路の暗渠化



# 【焼津市】小川小学校区(H28要対策箇所)

【別紙③】

【対策検討メンバー】焼津市学校教育課、焼津警察署、静岡県島田土木事務所企画検査課・工事第2課、焼津市くらし安全課、土木管理課、河川課、道路課

## 学校区域図

- : 通学路(学校指定)
- : 要対策箇所



静岡県GIS



# 【焼津市】東益津小学校区(H28要対策箇所)

【別紙③】

【対策検討メンバー】焼津市学校教育課、焼津警察署、静岡県島田土木事務所企画検査課・工事第2課、焼津市くらし安全課、土木管理課、河川課、道路課

## 学校区域図

— : 通学路(学校指定)

● : 要対策箇所



# 【焼津市】港小学校区(H28要対策箇所)

【対策検討メンバー】焼津市学校教育課、焼津警察署、静岡県島田土木事務所企画検査課・工事第2課、焼津市くらし安全課、土木管理課、河川課、道路課

## 学校区域図

— : 通学路(学校指定)

● : 要対策箇所



No.70

路線名：市道小川島田幹線

<危険の状況>

- ・東西、南北（志太海岸線）とも交通量が多い。そこに出る道路の見通しが悪い。

<対策内容>

- ・歩車道境界ブロック等の設置を検討

No.68

路線名：市道石津向町西川上線

<危険の状況>

- ・道幅が狭く、通学路の歩道も狭いため、通行の自動車との距離が十分取れない。

<対策内容>

- ・通学路変更の検討
- ・外側線（巻き込み）設置および歩行者たまりの設置を検討
- ・外側線設置後の状況を見て、ポストコーン設置

No.69

路線名：県道焼津大井川線

<危険の状況>

- ・県道焼津大井川線の青信号が長く、待ちきれずに横断してしまう児童がいる。

<対策内容>

- ・信号時間の調整

静岡県GIS

# 【焼津市】大井川東小学校区(H28要対策箇所)

【別紙③】

【対策検討メンバー】焼津市学校教育課、焼津警察署、静岡県島田土木事務所企画検査課・工事第2課、焼津市くらし安全課、土木管理課、河川課、道路課

学校区域図

- : 通学路(学校指定)
- : 要対策箇所



No.71  
路線名：市道0108号線  
<危険の状況>  
・通行速度が速く危険な交差点である。  
<対策内容>  
・交差点改良による交通安全対策検討

# 【焼津市】大井川西小学校区(H28要対策箇所)

【別紙③】

【対策検討メンバー】焼津市学校教育課、焼津警察署、静岡県島田土木事務所企画検査課・工事第2課、焼津市くらし安全課、土木管理課、河川課、道路課

## 学校区域図

— : 通学路(学校指定)

● : 要対策箇所

No.74

路線名：市道1077号線

＜危険の状況＞

・スマートインター開通で以前にまして交通量が増加している。地域の保護者からも不安の声が届いている。

＜対策内容＞

- ・児童への通行注意指導
- ・樹木の剪定指導
- ・路面表示検討

No.75

路線名：市道1098号線

＜危険の状況＞

・スピードを出して通過する車両が多く危険

＜対策内容＞

- ・グリーンベルト等の設置

No.72

路線名：市道1740号線

＜危険の状況＞

・田と歩道との境目にガードレールがないため危険。以前、田に落ちた子もいた。

＜対策内容＞

- ・児童への通行注意指導
- ・ポストコーン設置

No.73

路線名：市道1160号線

＜危険の状況＞

・スマートインター開通で以前にまして交通量が増加している。地域の保護者からも不安の声が届いている。

＜対策内容＞

- ・児童への通行注意指導
- ・止まれ、強調表示の設置



# 【焼津市】大井川南小学校区(H28要対策箇所)

【別紙③】

【対策検討メンバー】焼津市学校教育課、焼津警察署、静岡県島田土木事務所企画検査課・工事第2課、焼津市くらし安全課、土木管理課、河川課、道路課

## 学校区域図

— : 通学路(学校指定)

● : 要対策箇所



# 【藤枝市】大洲小学校区(H28要対策箇所)

【別紙③】

【対策検討メンバー】藤枝市教育委員会、大洲小学校、島田土木事務所工事2課、藤枝市道路課、忠兵衛町内会長、善左衛門下町内会長、藤枝警察署

## 学校区域図



# 【藤枝市】高洲南小学校区(H28要対策箇所)

【別紙③】

【対策検討メンバー】藤枝市教育委員会、高洲南小学校、藤枝市道路課、兵太夫南町内会長、藤枝警察署

学校区域図



— :通学路(学校指定)

● :要対策箇所

高洲南小

No.79  
路線名：市道高洲大東町線  
<危険の状況>  
・道幅が狭く曲がっているため危険。  
<対策内容>  
・【道路管理者】交差点カラー舗装  
・【公安委員会】停止線の塗り直し



# 【藤枝市】高洲小学校区(H28要対策箇所)

【対策検討メンバー】藤枝市教育委員会、高洲小学校、藤枝市道路課、兵太夫下町内会長、藤枝警察署

## 学校区域図





# 【藤枝市】青島小学校区(H28要対策箇所)

【別紙③】

【対策検討メンバー】藤枝市教育委員会、青島小学校、島田土木事務所工事2課、藤枝市道路課、瀬戸町内会長、瀬戸新屋町内会長、藤枝警察署

## 学校区域図



# 【藤枝市】青島小学校区（H28要対策箇所）

【対策検討メンバー】藤枝市教育委員会、青島小学校、藤枝市道路課、前島上東町内会長、前島上西町内会長、前島仲町内会長、藤枝警察署

## 学校区域図

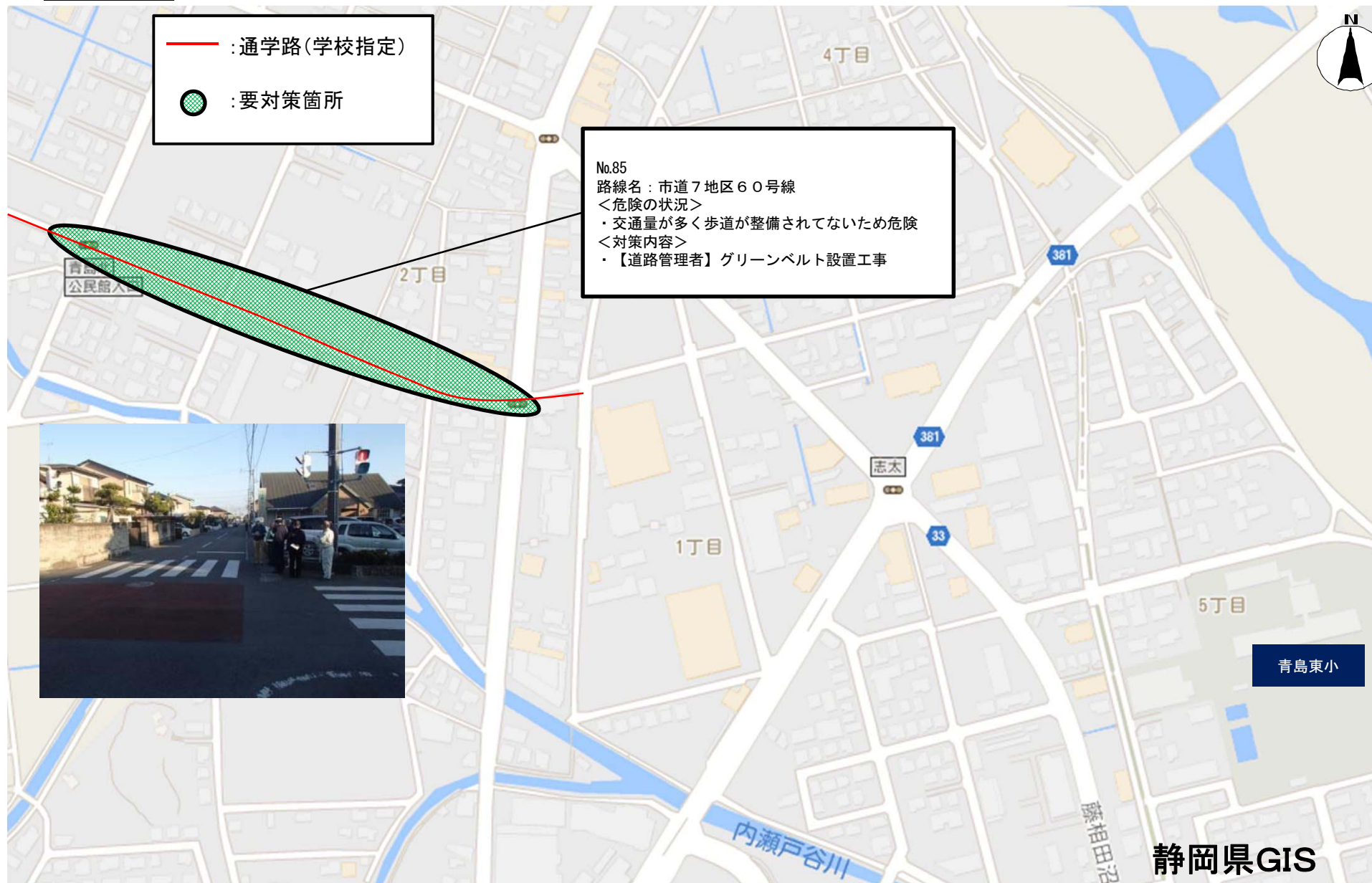


# 【藤枝市】青島東小学校区(H28要対策箇所)

【別紙③】

【対策検討メンバー】藤枝市教育委員会、青島東小学校、藤枝市道路課、志太第1町内会長、志太第2町内会長、藤枝警察署

学校区域図



# 【藤枝市】西益津小学校区(H28要対策箇所)

【別紙③】

【対策検討メンバー】藤枝市教育委員会、西益津小学校、島田土木事務所工事2課、藤枝市道路課、田中一丁目町内会長、田中二丁目町内会長、郡1町内会長、郡2町内会長、藤枝警察署

## 学校区域図



# 【藤枝市】広幡小学校区（H28要対策箇所）

【対策検討メンバー】藤枝市教育委員会、広幡小学校、島田土木事務所工事2課、藤枝市道路課、八幡町内会長、藤枝警察署

## 学校区域図



# 【藤枝市】藤枝小学校区(H28要対策箇所)

【対策検討メンバー】藤枝市教育委員会、藤枝小学校、藤枝市道路課、五十海西町内会長、市部第2町内会長、藤枝警察署

## 学校区域図

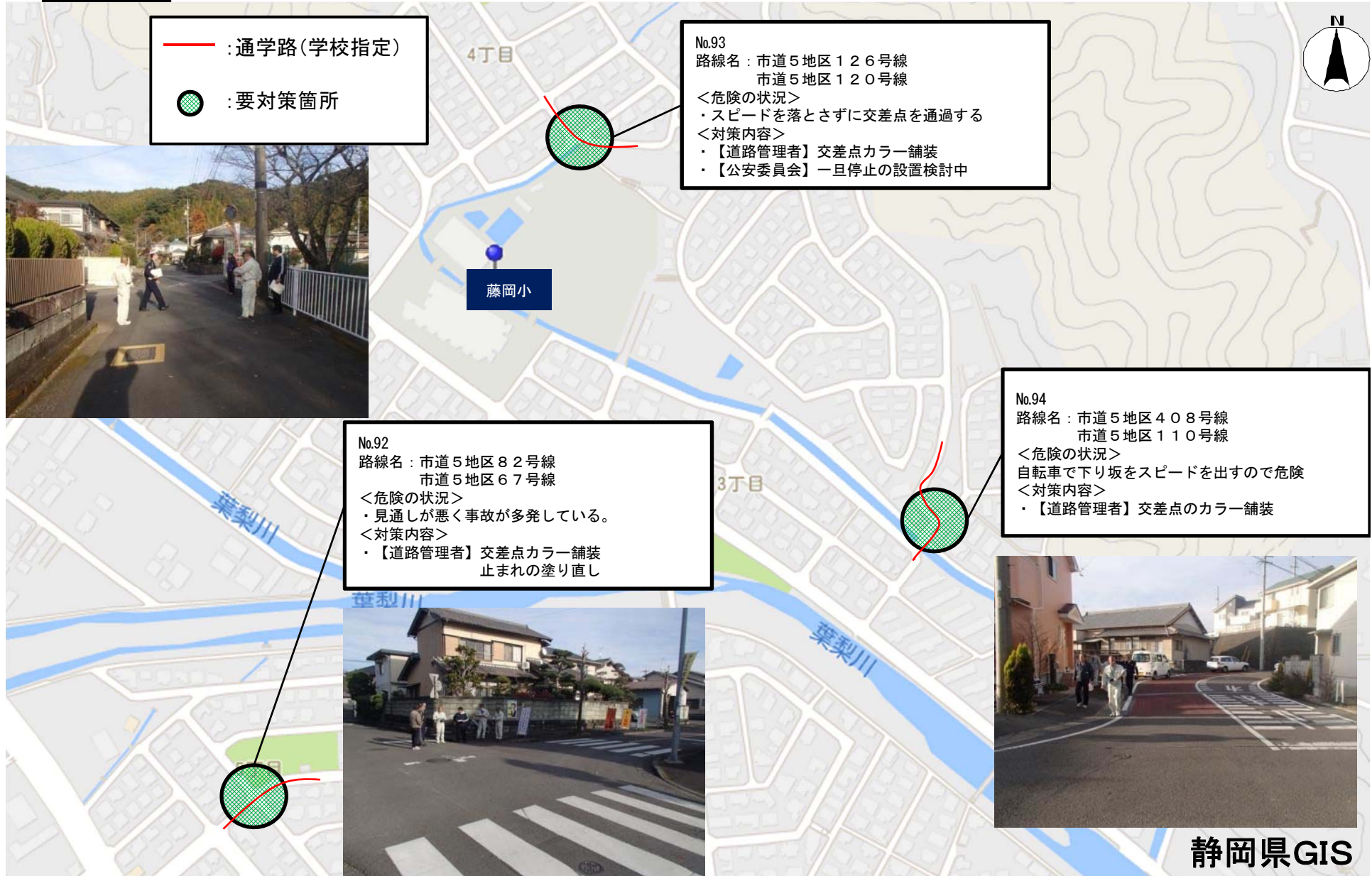


# 【藤枝市】藤岡小学校区（H28要対策箇所）

【別紙③】

【対策検討メンバー】藤枝市教育委員会、藤岡小学校、藤枝市道路課、藤岡三丁目町内会長、藤岡四丁目町内会長、藤岡五丁目町内会長、藤枝警察署

## 学校区域図



# 【藤枝市】西北小学校区(H28要対策箇所)

【対策検討メンバー】藤枝市教育委員会、西北小学校、島田土木事務所工事2課、藤枝市道路課、白藤町内会長、西方町内会長、藤枝警察署

## 学校区域図





# 【藤枝市】岡部小学校区(H28要対策箇所)

【対策検討メンバー】藤枝市教育委員会、岡部小学校、島田土木事務所工事2課、藤枝市道路課、内二第二町内会長、内二第三町内会長、藤枝警察署

## 学校区域図



## 【菊川市】小笠東小学校区(H28要対策箇所) 1/2

【対策検討メンバー】袋井土木事務所、菊川市教育委員会、小笠東小学校、菊川警察署、菊川市地域支援課、菊川市建設課



・道路に表示やミラーがなく、車がスピードを出したまま通行することもあるため危険。

＜対策内容＞

・カーブミラー設置・グリーンベルト設置・  
アスファルト舗装 H28対策済

100

カバードマップ

小笠東小学校

・橋の幅が狭く、古谷方面から南側に抜ける車の交通量が多い。その狭い所を歩いているので危険。

＜対策内容＞

・時間帯規制を検討する。



静岡県GIS

101


## 【菊川市】小笠東小学校区(H28要対策箇所) 2/2

【対策検討メンバー】袋井土木事務所、菊川市教育委員会、小笠東小学校、菊川警察署、菊川市地域支援課、菊川市建設課



## 【菊川市】小笠南小学校区(H28要対策箇所)

【対策検討メンバー】袋井土木事務所、菊川市教育委員会、小笠南小学校、菊川警察署、菊川市地域支援課、菊川市建設課



小笠南小学校

104



- ・歩行者通行部分が非常に狭く、縁石や歩道がここだけ無い。
  - ・交通量が非常に多くて危険である。
- <対策内容>
- ・私有地。県道を広げられない所。他にバイパスを作って、交通量を減らす計画。
  - ・私有地を通らせてもらい、車道から少しでも離れて歩くようにする。

静岡県GIS

## 【菊川市】内田小学校区(H28要対策箇所)

【対策検討メンバー】袋井土木事務所、菊川市教育委員会、内田小学校、菊川警察署、菊川市地域支援課、菊川市建設課



・横断歩道がない所がある。  
・道幅が狭く、見通しが悪い所がある。  
＜対策内容＞  
・横断歩道の設置を検討する。  
・横断歩道移設に伴いゼブラゾーンの設置を検討する。



106  
・低学年が遊んでいて危ない。  
・車が見えづらい。  
・柵が切れていて危険な箇所がある。  
＜対策内容＞  
・登校指導を継続する。  
・県道工事後、通学路の変更を検討する。




内田小学校  
中内田  
下内田  
105  
・道が急に狭くなっている。  
・自転車が通って危険。  
＜対策内容＞  
・自歩道ではないので、自転車への指導を継続する。  
・拡幅する場合、地権者等の了解が必要。



## 【菊川市】横地小学校区(H28要対策箇所)

【対策検討メンバー】袋井土木事務所、菊川市教育委員会、横地小学校、菊川警察署、菊川市地域支援課、菊川市建設



## 【菊川市】加茂小学校区(H28要対策箇所)

【対策検討メンバー】袋井土木事務所、菊川市教育委員会、加茂小学校、菊川警察署、菊川市地域支援課、菊川市建設課



・舗装の下の土が流れて崩れかけている。  
＜対策内容＞  
・H28対策済 土が流れて崩れないように対策済。



111

・雨の時に崩れてくる。  
・防護ロープがたるんでいる。  
＜対策内容＞  
・自治会か持ち主が対策した。  
・現状では緊急性がなさそう。



112



109

・側溝のふたの段差が大きい。  
・雨の日は排水口付近に水が出る。  
＜対策内容＞  
・北側の排水対策を優先して進め、補修する。

加茂小学校

110

・照明が暗い。  
＜対策内容＞  
・照明灯がゴミ等で汚れていたため、清掃を行い明るくなったと感じますが、今後の状況に応じて対策を検討する。



静岡県GIS

## 【菊川市】河城小学校区(H28要対策箇所)1/2

【対策検討メンバー】袋井土木事務所、菊川市教育委員会、河城小学校、菊川警察署、菊川市地域支援課、菊川市建設課



- ・歩道幅がとても狭く車もスピードを出して走行するため危険
  - ・設置希望箇所のうち1つは、横断歩道設置を検討中。(下倉沢児童が帰る道に必要なもの)
  - ・昨年、歩道のラインが引き直された。
  - ・子どもの歩くスペースを広げるため、路肩の補修を行った。
- ＜対策内容＞
- ・白線対策済。

- ・歩道幅がとても狭く車もスピードを出して走行するため危険。
  - ・上本所地区からの要望はでているが、吉沢自治会として市への要望提出というところまでは至っていない。
- ＜対策内容＞
- ・通学路の変更を検討する。



静岡県GIS

東名高速道路



## 【菊川市】河城小学校区(H28要対策箇所)2/2

【対策検討メンバー】袋井土木事務所、菊川市教育委員会、河城小学校、菊川警察署、菊川市地域支援課、菊川市建設課



115

・交通量が多く、スピードを出して車が通るが、白線が東側になく、子ども達が下校する際に不安がある。しかも、西側の垣根がせり出してきていて見通しが悪いため、車が白線のない東側に寄って進むため大変危険である。

・側溝が、途中で切れている箇所があり、落下する不安がある。

<対策内容>

・H28対策済 西側に転落防止柵を取り付け、区画線を施工。



## 【菊川市】六郷小学校区(H28要対策箇所)

【対策検討メンバー】袋井土木事務所、菊川市教育委員会、六郷小学校、菊川警察署、菊川市地域支援課、菊川市建設課



## 【菊川市】小笠北小学校区(H28要対策箇所)

【対策検討メンバー】袋井土木事務所、菊川市教育委員会、小笠北小学校、菊川警察署、菊川市地域支援課、菊川市建設課



・交通量の割に道幅が狭い。  
(抜け道として使う車が多い。)  
＜対策内容＞  
・時間帯規制を検討する。

118

小笠北小

119

・交通量が多く、右折や左折をする車が多い。  
＜対策内容＞  
・右折車両への注意喚起と生徒への交通安全指導を実施する。



静岡県GIS

## 【菊川市】菊川西中学校区(H28要対策箇所)

【対策検討メンバー】袋井土木事務所、菊川市教育委員会、菊川西中学校、菊川警察署、菊川市地域支援課、菊川市建設課



・本来は時間指定の一方通行(7:00~8:00)のため、菊西中の南側の県道を西進する車の左折は禁止されているのだが、左折車が後を絶たない。地権者との関係で目立つ交通標識も設置できないようである。警察の取締り、地域の方による朝の交通指導を実施している。

＜対策内容＞

- ・慢性的な渋滞箇所であることから、路面標示は効果が期待できない。
- ・標識の視認性にも問題ないことから引き続き交通指



静岡県GIS

## 【菊川市】堀之内小学校区(H28要対策箇所)

【対策検討メンバー】袋井土木事務所、菊川市教育委員会、堀之内小学校、菊川警察署、菊川市地域支援課、菊川市建設



## 【菊川市】岳洋中学校区(H28要対策箇所)

【対策検討メンバー】袋井土木事務所、菊川市教育委員会、岳洋中学校、菊川警察署、菊川市地域支援課、菊川市建設課



# 御前崎市 第一小学校通学路対策箇所図

【対策検討メンバー】第一小学校、菊川警察署、袋井土木事務所、御前崎市(学校教育課、教育総務課、防災課、都市建設課)



# 【御前崎市】浜岡中学校区(H28要対策箇所)

【対策検討メンバー】浜岡中学校、菊川警察署、御前崎市(学校教育課・教育総務課・防災課・都市建設課)

