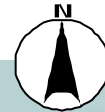


# 【沼津市】第四小学校区(H29要対策箇所)

【対策検討メンバー】沼津市通学路安全対策アドバイザー、沼津市教育委員会、第四小学校、国土交通省沼津河川国道事務所、静岡県沼津土木事務所工事第1課、沼津市道路管理課、沼津市地域自治課、沼津警察署

学校区域図



— : 通学路(学校指定)

● : 要対策箇所

No.1  
路線名：市道4027号線  
<危険の状況>  
・一方通行だが見通しがよくスピードを出しやすいため危険である。  
<対策内容>  
・【市道路管理者】グリーンベルトの設置



江組中央金庫沼津支店

# 【沼津市】浮島小学校区(H29要対策箇所)

【対策検討メンバー】沼津市通学路安全対策アドバイザー、沼津市教育委員会、浮島小学校、国土交通省沼津河川国道事務所、静岡県沼津土木事務所工事第1課、沼津市道路管理課、沼津市地域自治課、沼津警察署

学校区域図



- : 通学路(学校指定)
- : 要対策箇所



# 【沼津市】浮島小学校区(H29要対策箇所)

【対策検討メンバー】沼津市通学路安全対策アドバイザー、沼津市教育委員会、浮島小学校、国土交通省沼津河川国道事務所、静岡県沼津土木事務所工事第1課、沼津市道路管理課、沼津市地域自治課、沼津警察署

学校区域図



— : 通学路(学校指定)

● : 要対策箇所



No.3  
路線名：主要地方道三島富士線  
<危険の状況>  
・歩道が狭く、登下校時に車の通行が多いので、歩行時・横断歩道の横断時に危険である。  
<対策内容>  
・【県道路管理者】グリーンパールの塗り直し



# 【沼津市】門池小・中学校区(H29要対策箇所)

【対策検討メンバー】沼津市通学路安全対策アドバイザー、沼津市教育委員会、門池小学校、門池中学校、国土交通省沼津河川国道事務所、静岡県沼津土木事務所工事第1課、沼津市道路管理課、沼津市地域自治課、沼津警察署

学校区域図



— : 通学路(学校指定)

● : 要対策箇所



No.4  
路線名：(国)246号線 地下道  
<危険の状況>  
・薄暗く狭いため見通しが悪く不審者が出没することがある。また自転車が多く接触事故の危険がある。  
<対策内容>  
・【市道路管理者】落書き除去、清掃  
自転車止めの設置  
照明灯のLED化



沼津警察署同宮交番



# 【沼津市】門池小・中学校区(H29要対策箇所)

【対策検討メンバー】沼津市通学路安全対策アドバイザー、沼津市教育委員会、門池小学校、門池中学校、国土交通省沼津河川国道事務所、静岡県沼津土木事務所工事第1課、沼津市道路管理課、沼津市地域自治課、沼津警察署

学校区域図



# 【沼津市】門池小・中学校区(H29要対策箇所)

【対策検討メンバー】沼津市通学路安全対策アドバイザー、沼津市教育委員会、門池小学校、門池中学校、国土交通省沼津河川国道事務所、静岡県沼津土木事務所工事第1課、沼津市道路管理課、沼津市地域自治課、沼津警察署

学校区域図



# 【沼津市】門池小・中学校区(H29要対策箇所)

【対策検討メンバー】沼津市通学路安全対策アドバイザー、沼津市教育委員会、門池小学校、門池中学校、国土交通省沼津河川国道事務所、静岡県沼津土木事務所工事第1課、沼津市道路管理課、沼津市地域自治課、沼津警察署

学校区域図



# 【沼津市】愛鷹小学校区(H29要対策箇所)

【対策検討メンバー】沼津市通学路安全対策アドバイザー、沼津市教育委員会、愛鷹小学校、愛鷹中学校、国土交通省沼津河川国道事務所、静岡県沼津土木事務所工事第1課、沼津市道路管理課、沼津市地域自治課、沼津警察署

学校区域図



愛鷹小

— : 通学路(学校指定)

● : 要対策箇所

No.9

路線名：主要地方道三島富士線

<危険の状況>

- ・歩行者用の信号機がないため児童が信号が変わる寸前まで渡ってしまい車両に巻き込まれる。

<対策内容>

- ・【警察】信号機の設置



愛鷹幼稚園

保育園



No.8

路線名：市道1338号線

<危険の状況>

- ・狭い通学路にも関わらず、抜け道として多くの車が通る。

<対策内容>

- ・【警察】車両通行規制



# 【沼津市】愛鷹小学校区(H29要対策箇所)

【対策検討メンバー】沼津市通学路安全対策アドバイザー、沼津市教育委員会、愛鷹小学校、愛鷹中学校、国土交通省沼津河川国道事務所、静岡県沼津土木事務所工事第1課、沼津市道路管理課、沼津市地域自治課、沼津警察署

学校区域図



— : 通学路(学校指定)  
● : 要対策箇所

No.11  
路線名：市道0105号線  
<危険の状況>  
・信号機があるが、交通量が多く見通しが悪い  
ため危険である。  
<対策内容>  
・【警察】信号機のLED化  
・【市道路管理者】ラバーポール、足元マークを設置



No.10  
路線名：市道1397号線  
<危険の状況>  
・道幅が狭く車との接触の可能性  
がある。  
<対策内容>  
・【市道路管理者】外側線、グリーンベルト  
の設置



# 【沼津市】愛鷹小学校区(H29要対策箇所)

【対策検討メンバー】沼津市通学路安全対策アドバイザー、沼津市教育委員会、愛鷹小学校、愛鷹中学校、国土交通省沼津河川国道事務所、静岡県沼津土木事務所工事第1課、沼津市道路管理課、沼津市地域自治課、沼津警察署

学校区域図



— : 通学路(学校指定)

● : 要対策箇所



No.12  
路線名：市道1354号線  
＜危険の状況＞  
・変則4叉路で見通しが悪く、車両停止線が消えかかっているため危険である。  
＜対策内容＞  
・【警察】停止線の塗り直し  
・【市道路管理者】学童注意の路面標示を設置



No.13  
路線名：市道1357号線  
＜危険の状況＞  
・カーブミラーもあり、比較的路幅も広いが、坂であることと、根方へ出る直前でスピードを出す車が多い。  
＜対策内容＞  
・【市道路管理者】外側線、グリーンベルトの設置



# 【沼津市】第五小学校区(H29要対策箇所)

【対策検討メンバー】沼津市通学路安全対策アドバイザー、沼津市教育委員会、第五小学校、国土交通省沼津河川国道事務所、静岡県沼津土木事務所工事第1課、沼津市道路管理課、沼津市地域自治課、沼津警察署

学校区域図





# 【沼津市】開北小学校区(H29要対策箇所)

【対策検討メンバー】沼津市通学路安全対策アドバイザー、沼津市教育委員会、開北小学校、国土交通省沼津河川国道事務所、静岡県沼津土木事務所工事第1課、沼津市道路管理課、沼津市地域自治課、沼津警察署

学校区域図





# 【沼津市】金岡小学校区(H29要対策箇所)

【対策検討メンバー】沼津市通学路安全対策アドバイザー、沼津市教育委員会、金岡小学校、愛鷹中学校、国土交通省沼津河川国道事務所、静岡県沼津土木事務所工事第1課、沼津市道路管理課、沼津市地域自治課、沼津警察署

学校区域図



# 【沼津市】沢田小学校区(H29要対策箇所)

【対策検討メンバー】沼津市通学路安全対策アドバイザー、沼津市教育委員会、沢田小学校、国土交通省沼津河川国道事務所、静岡県沼津土木事務所工事第1課、沼津市道路管理課、沼津市地域自治課、沼津警察署

学校区域図



— : 通学路(学校指定)

● : 要対策箇所

No.21  
路線名：主要地方道三島・富士線  
<危険の状況>  
・車両通過台数が多く、歩行者がいるのに横断歩道で停止しない。歩行者溜まりも狭い。  
<対策内容>  
・【県道路管理者】ラバーポールの設置





# 【裾野市】東小学校区(H29要対策箇所)

【対策検討メンバー】裾野市教育委員会、東小学校、裾野市建設管理課、裾野市建設課、裾野市危機管理課、裾野警察署

## 学校区域図

— : 通学路(学校指定)  
● : 要対策箇所



No.22  
路線名：市道1-3号線  
＜危険の状況＞  
・歩道はあるが、一人一人が通れるほどの幅しかないにもかかわらず、通行する児童数が多く、車両の通行量も多い。  
＜対策内容＞  
・【学校】学校指導

No.24  
路線名：市道1395号線  
＜危険の状況＞  
・道路が狭く、児童と接触する危険がある。  
・都市計画道路の計画箇所にあっているため早期完成を要望する。  
＜対策内容＞  
・【建設課・建設管理課】道路新設

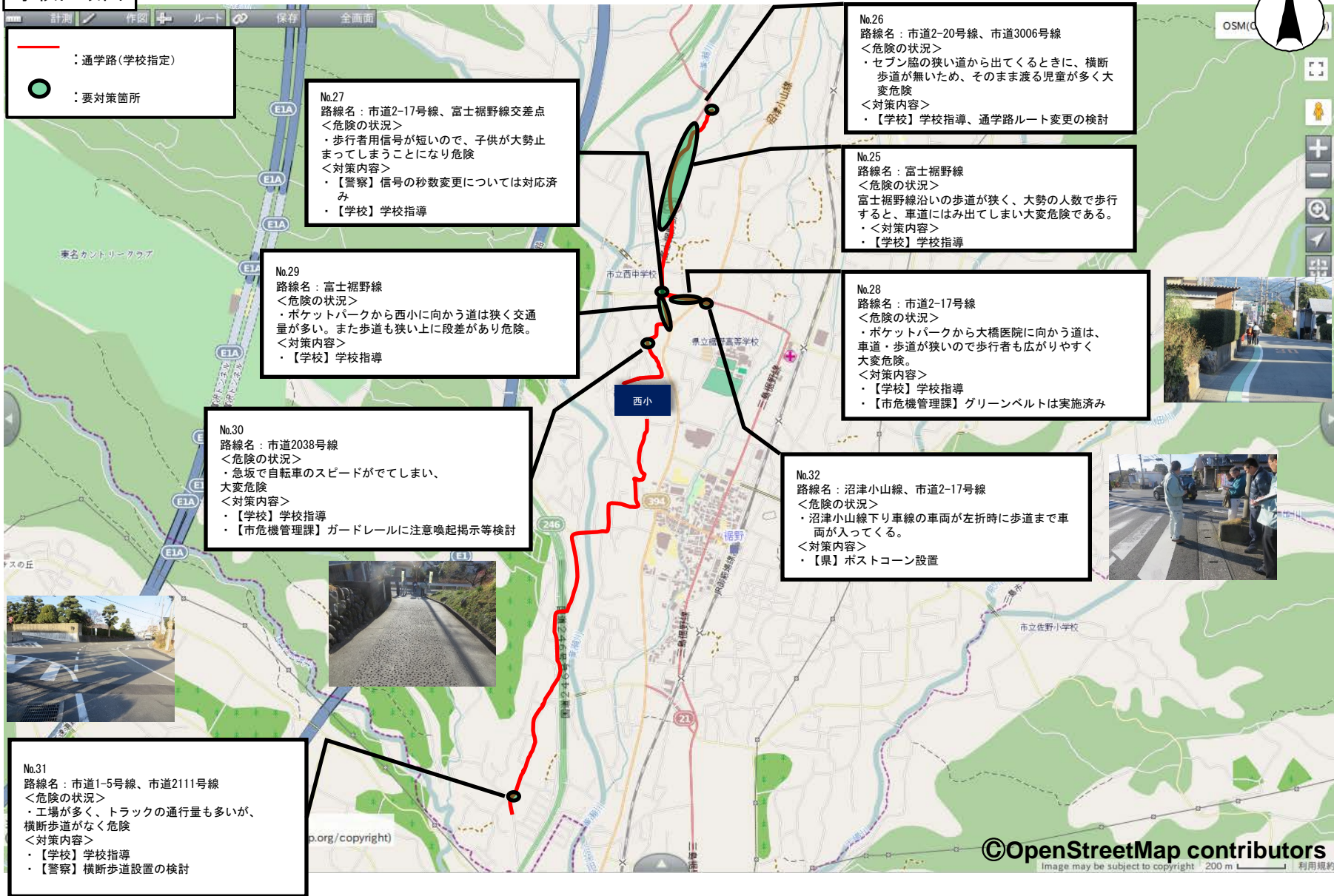
No.23  
路線名：市道1140号線  
＜危険の状況＞  
・歩道が整備されておらず、児童は狭い路肩部を通学路として利用しているが、明確に歩車道が区分されていないため、危険性が高い。  
＜対策内容＞  
・【学校】学校指導

主題地図名:みんなのハザードマップ  
(c) OpenStreetMap contributors(<http://www.openstreetmap.org/copyright>)

# 【裾野市】西小学校区(H29要対策箇所)

【対策検討メンバー】裾野市教育委員会、東小学校、裾野市建設管理課、裾野市建設課、裾野市危機管理課、裾野警察署

## 学校区域図





# 【裾野市】深良小学校区(H29要対策箇所)

【対策検討メンバー】裾野市教育委員会、東小学校、裾野市建設管理課、裾野市建設課、裾野市危機管理課、裾野警察署

## 学校区域図

- : 通学路(学校指定)
- - - : 通学路(学校指定外)
- : 要対策箇所

No.36  
路線名：市道1706号線  
<危険の状況>  
・歩道が無く、道路幅員も普通車1台しか通ることができないため、歩行者と車両が接触する危険がある。  
<対策内容>  
・【道路保全対策室】改良すべき踏切道に指定されたため、H32までに改良計画を策定し対応する。



No.35  
路線名：市道1-4号線  
<危険の状況>  
・短い区間に横断歩道が複数あるが、スピードを出してくる車が多い。  
<対策内容>  
・【学校】学校指導  
・【警察】押しボタン信号の検討



No.33  
路線名：市道2-18号線  
<危険の状況>  
・スピードを出す車が多く通学路の表示をしてほしい。標識が木に隠れていて見にくい。横断歩道も薄くなっているのを改善してほしい。  
<対策内容>  
・【学校】学校指導  
・【警察】横断歩道の引き直し。



No.34  
路線名：市道2-31号線  
<危険の状況>  
・道幅が狭く、見通しが悪い。速度標識や通学路の注意喚起看板の設置  
<対策内容>  
・【学校】学校指導、通学路変更の検討



# 【裾野市】富岡第一小学校区(H29要対策箇所)

【対策検討メンバー】裾野市教育委員会、東小学校、裾野市建設管理課、裾野市建設課、裾野市危機管理課、裾野警察署

## 学校区域図

- : 通学路(学校指定)
- : 要対策箇所

No.37  
路線名：市道2229号線、富士裾野線  
<危険の状況>  
・複雑な交差点で、朝の時間帯の交通量が多い。歩道が片側しかないので、子供たちは二度横断している。昨年待機場所を広げもらった。  
<対策内容>  
・【学校】学校指導



No.38  
路線名：市道2-29号線  
<危険の状況>  
・車道の幅が狭いわけではないが、交通量も多くスピードがでている車両も多い  
<対策内容>  
・【建設課・危機管理課】舗装の打ち替えを随時行っている。白線の引き直しの調整  
・【学校】学校指導

No.39  
路線名：市道2-23号線  
<危険の状況>  
・坂道になっていて、車は対向車が見えにくい、道路の幅が狭い。  
<対策内容>  
・【学校】学校指導  
・【危機管理課】路面標示「スピードおとせ」「学童注意」検討



富岡第一小  
市立富岡中学校

現在地を取得中です



# 【裾野市】富岡第二小学校区(H29要対策箇所)

【対策検討メンバー】裾野市教育委員会、東小学校、裾野市建設管理課、裾野市建設課、裾野市危機管理課、裾野警察署

## 学校区域図



# 【裾野市】須山小学校区(H29要対策箇所)

【対策検討メンバー】裾野市教育委員会、東小学校、裾野市建設管理課、裾野市建設課、裾野市危機管理課、裾野警察署

## 学校区域図

— : 通学路(学校指定)

● : 要対策箇所

No.45  
路線名：国道469号  
<危険の状況>  
・十里木方面から下り坂の勾配が横断歩道前で急になりスピードが出ている車が多く危険。下り坂手前に「横断歩道有」や「児童横断注意」などの看板でドライバーへの注意喚起をしてほしい。  
<対策内容>  
・【学校】学校指導  
・【県】路面標示



No.44  
路線名：国道469号  
<危険の状況>  
・昨年度、ガードレールを設置してもらったが、横断歩道まで延長してほしい  
<対策内容>  
・【県】ガードレールを延長する。





# 【裾野市】向田小学校区(H29要対策箇所)

【対策検討メンバー】裾野市教育委員会、東小学校、裾野市建設管理課、裾野市建設課、裾野市危機管理課、裾野警察署

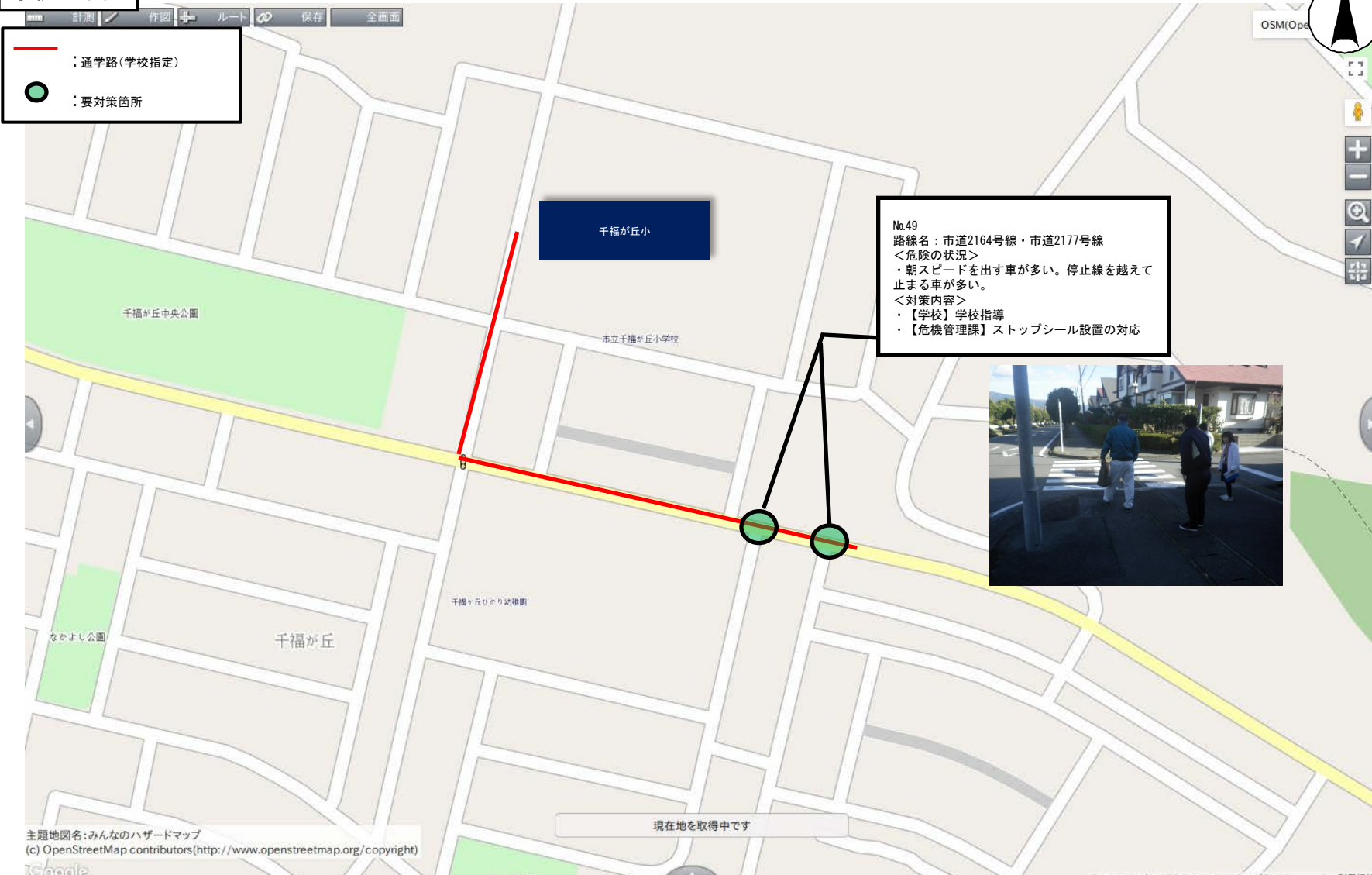
## 学校区域図



# 【裾野市】千福が丘小学校区(H29要対策箇所)

【対策検討メンバー】裾野市教育委員会、東小学校、裾野市建設管理課、裾野市建設課、裾野市危機管理課、裾野警察署

## 学校区域図





# 【裾野市】南小学校区(H29要対策箇所)

【対策検討メンバー】裾野市教育委員会、東小学校、裾野市建設管理課、裾野市建設課、裾野市危機管理課、裾野警察署

## 学校区域図

- : 通学路(学校指定)
- - - : 通学路(学校指定外)
- : 要対策箇所



No.53  
路線名：市道2-45号線  
＜危険の状況＞  
・歩道が無く、通行するときに危険  
＜対策内容＞  
・【建設課・建設管理課】改良を実施すべき踏切道に指定されたため、改良計画を策定し対応する。



No.50  
路線名：市道1026号線・市道1027号線  
＜危険の状況＞  
・市道1026号線は横断歩道に接している旗も設置してあるが、出入りする車が多く危険。市道1027号線も自動車の通行が多い。注意喚起するものがないので、横断歩道に設置してある「とまれ」と同様のステッカーを設置してほしい。  
＜対策内容＞  
・【危機管理課】ストップシールの設置  
市道1026号線白線の検討  
市道1027号線ラバーボールの検討



No.52  
路線名：市道1738号線、市道1741号線交差点  
＜危険の状況＞  
・自動車の一時停止の標識はあるが、低学年の児童は気にせず止まらずに通過しがち。「とまれ」等のステッカーが欲しい。  
＜対策内容＞  
・【危機管理課】ストップシールの設置



No.51  
路線名：市道1002号線・市道1715号線  
＜危険の状況＞  
・道が狭く、見通しができない。車が通るだけで危険を感じる。「この先歩行者注意」等の表示板が欲しい。  
＜対策内容＞  
・【学校教育課】学校指導

