

【下田市】朝日小学校区 (H30要対策箇所)

【対策検討メンバー】下田市教育委員会、下田市建設課、下田警察署

学校区域図



【沼津市】第五中学校区(H30要対策箇所)

【対策検討メンバー】沼津市通学路安全対策アドバイザー、沼津市教育委員会、開北小学校、第五中学校、国土交通省沼津河川国道事務所、静岡県沼津土木事務所工事第1課、沼津市道路管理課、沼津市地域自治課、沼津警察署

学校区域図



【沼津市】片浜小学校区（H30要対策箇所）

【対策検討メンバー】沼津市通学路安全対策アドバイザー、沼津市教育委員会、片浜学校、片浜中学校、国土交通省沼津河川国道事務所、静岡県沼津土木事務所工事第1課、沼津市道路管理課、沼津市地域自治課、沼津警察署

学校区域図



— : 通学路(学校指定)
● : 要対策箇所

No. 3
路線名：市道2510号線
<危険の状況>
・通勤時の車両の出入りが多く危険である。
<対策内容>
・【自治会】歩行者用カーブミラーの設置
・【警察】時間帯規制の検討



片浜小

【沼津市】片浜中学校区 (H30要対策箇所)

【対策検討メンバー】沼津市通学路安全対策アドバイザー、沼津市教育委員会、片浜学校、片浜中学校、国土交通省沼津河川国道事務所、静岡県沼津土木事務所工事第1課、沼津市道路管理課、沼津市地域自治課、沼津警察署

学校区域図



【沼津市】片浜中学校区 (H30要対策箇所)

【対策検討メンバー】沼津市通学路安全対策アドバイザー、沼津市教育委員会、片浜学校、片浜中学校、国土交通省沼津河川国道事務所、静岡県沼津土木事務所工事第1課、沼津市道路管理課、沼津市地域自治課、沼津警察署

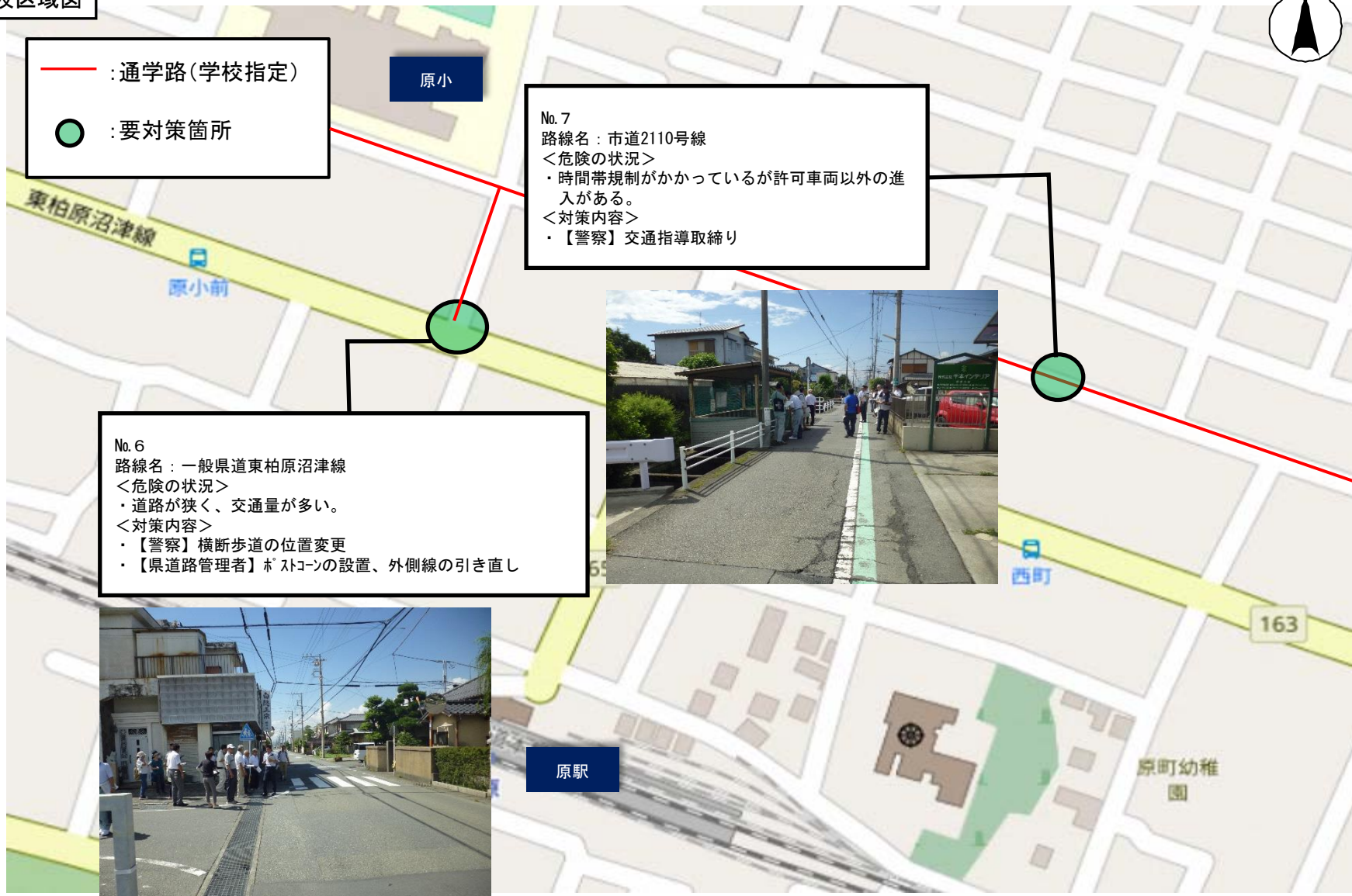
学校区域図



【沼津市】原小学校区（H30要対策箇所）

【対策検討メンバー】沼津市通学路安全対策アドバイザー、沼津市教育委員会、原小学校、原中学校、国土交通省沼津河川国道事務所、静岡県沼津土木事務所工事第1課、沼津市道路管理課、沼津市地域自治課、沼津警察署

学校区域図



【沼津市】原中学校区 (H30要対策箇所)

【対策検討メンバー】沼津市通学路安全対策アドバイザー、沼津市教育委員会、原学校、原中学校、国土交通省沼津河川国道事務所、静岡県沼津土木事務所工事第1課、沼津市道路管理課、沼津市地域自治課、沼津警察署

学校区域図

— : 通学路 (学校指定)

● : 要対策箇所



No. 8
路線名 : 市道2173号線
<危険の状況>
・道幅が狭くなる箇所があり、車両が進入してくると危険である。
<対策内容>
・【市道路管理者】路面標示の設置、道路の拡幅



【沼津市】原中学校区 (H30要対策箇所)

【対策検討メンバー】沼津市通学路安全対策アドバイザー、沼津市教育委員会、原学校、原中学校、国土交通省沼津河川国道事務所、静岡県沼津土木事務所工事第1課、沼津市道路管理課、沼津市地域自治課、沼津警察署

学校区域図

— : 通学路 (学校指定)

● : 要対策箇所

No.10

路線名 : 市道2110号線

<危険の状況>

・道路横断時、横断歩道もなく危険である。

<対策内容>

・【学校】児童への通学の指導



No.9

路線名 : 市道0204号線

<危険の状況>

・交通量が多く路側帯も狭いため危険である。

<対策内容>

・【市道路管理者】道路拡幅、歩道の設置

【沼津市】原小学校区（H30要対策箇所）

【対策検討メンバー】沼津市通学路安全対策アドバイザー、沼津市教育委員会、原小学校、原中学校、国土交通省沼津河川国道事務所、静岡県沼津土木事務所工事第1課、沼津市道路管理課、沼津市地域自治課、沼津警察署

学校区域図

- : 通学路(学校指定)
- : 要対策箇所

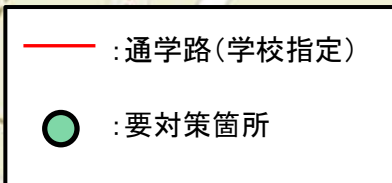


No.11
路線名：国土交通省所管道路
<危険の状況>
・自転車や車両の通行が多く見通し悪いため危険である。
<対策内容>
・【警察】横断歩道、停止線の塗り直し
・【市担当課】自転車マナーについて街頭指導

【沼津市】今沢中学校区 (H30要対策箇所)

【対策検討メンバー】沼津市通学路安全対策アドバイザー、沼津市教育委員会、今沢中学校、国土交通省沼津河川国道事務所、静岡県沼津土木事務所工事第1課、沼津市道路管理課、沼津市地域自治課、沼津警察署

学校区域図



No.12
路線名：市道2330号線
<危険の状況>
・車両の通行が多く歩道、外側線もなく危険である。
<対策内容>
・【市道路管理者】外側線、グリーンパルトの設置



【沼津市】浮島小学校区（H30要対策箇所）

【対策検討メンバー】沼津市通学路安全対策アドバイザー、沼津市教育委員会、浮島小学校、国土交通省沼津河川国道事務所、静岡県沼津土木事務所工事第1課、沼津市道路管理課、沼津市地域自治課、沼津警察署

学校区域図



— : 通学路(学校指定)

● : 要対策箇所

No.14
路線名：市道2029号線
＜危険の状況＞
・児童の歩行空間が狭く、また車両の通行台数も多く危険である。
＜対策内容＞
・【市道路管理者】道路拡幅、路面標示の設置



No.13
路線名：市道0115号線
＜危険の状況＞
・歩道が未整備で橋梁部で幅員が狭くなっており危険である。
＜対策内容＞
・【市道路管理者】道路拡幅、歩道の設置

【裾野市】西小学校区(H30要対策箇所)

【対策検討メンバー】裾野市教育委員会、裾野市立西小学校、裾野市建設管理課、裾野市建設課、裾野市危機管理課、裾野警察署

学校区域図

— : 通学路(学校指定)

● : 要対策箇所

No.15

路線名：市道2-20号線

＜危険の状況＞道幅が狭く、歩行時に危険を感じる。

＜対策内容＞【道路管理者】道路拡幅整備
【学校】通学指導

栄橋

石脇公民館

【裾野市】西小学校区(H30要対策箇所)

【対策検討メンバー】裾野市教育委員会、裾野市立西小学校、裾野市建設管理課、裾野市建設課、裾野市危機管理課、裾野警察署

学校区域図

— : 通学路(学校指定)

● : 要対策箇所



No.17
路線名：市道2-17号線
＜危険の状況＞歩行空間が狭く、歩行時に危険を感じる。
＜対策内容＞
【学校】通学指導
【道路管理者】歩行空間（グリーンベルト）の整備

No.16
路線名：県道24号線
＜危険の状況＞歩道に段差があり、歩行時に踏く危険がある。
＜対策内容＞【学校】通学指導

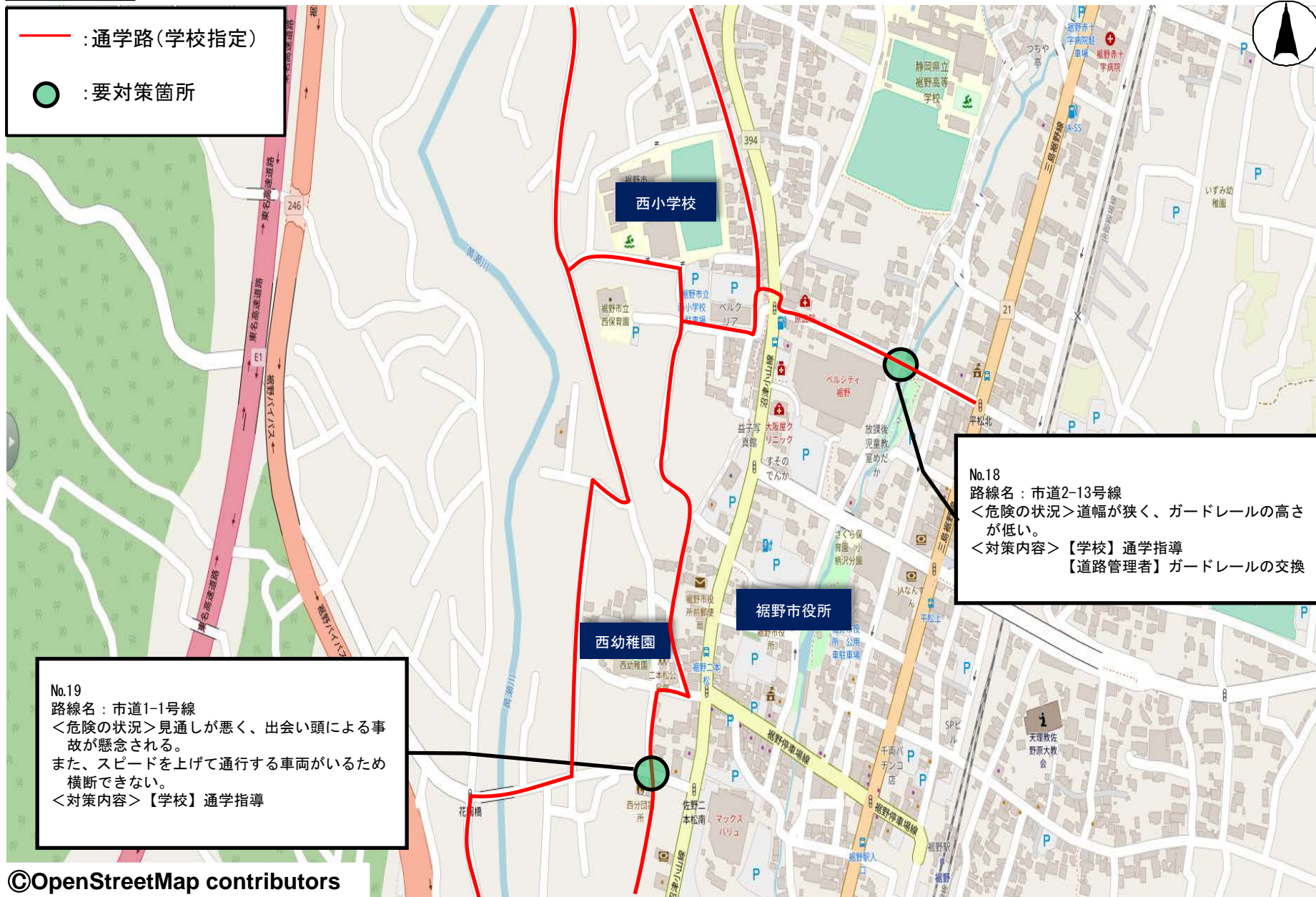
【裾野市】西小学校区(H30要対策箇所)

【対策検討メンバー】裾野市教育委員会、裾野市立西小学校、裾野市建設管理課、裾野市建設課、裾野市危機管理課、裾野警察署

学校区域図

— : 通学路(学校指定)

● : 要対策箇所



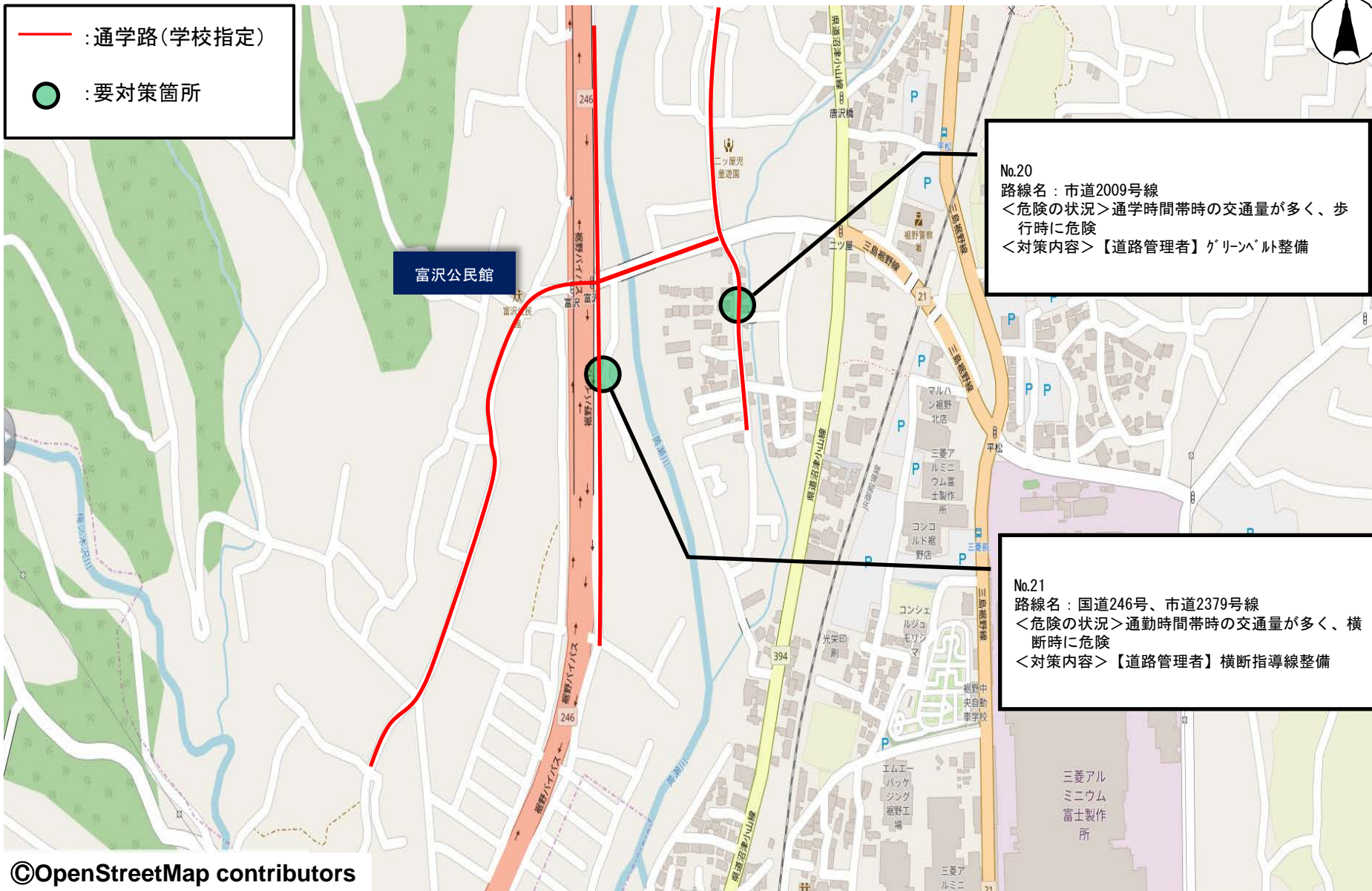
【裾野市】西小学校区(H30要対策箇所)

【対策検討メンバー】裾野市教育委員会、裾野市立西小学校、裾野市建設管理課、裾野市建設課、裾野市危機管理課、裾野警察署

学校区域図

— : 通学路(学校指定)

● : 要対策箇所



【裾野市】東小学校区(H30要対策箇所)

【対策検討メンバー】裾野市教育委員会、裾野市立東小学校、裾野市建設管理課、裾野市建設課、裾野市危機管理課、裾野警察署

学校区域図

— : 通学路(学校指定)

● : 要対策箇所

JR裾野変電所

さくら保育園

No.22

路線名：市道2-18号線

＜危険の状況＞通勤車両等の抜け道として交通量が非常に多い。また、制限速度を超えて通過する車両がいるため非常に危険。昨年度に、車両が隣家に衝突する事故が発生。

＜対策内容＞【道路管理者】路面標示（速度抑制等）の整備

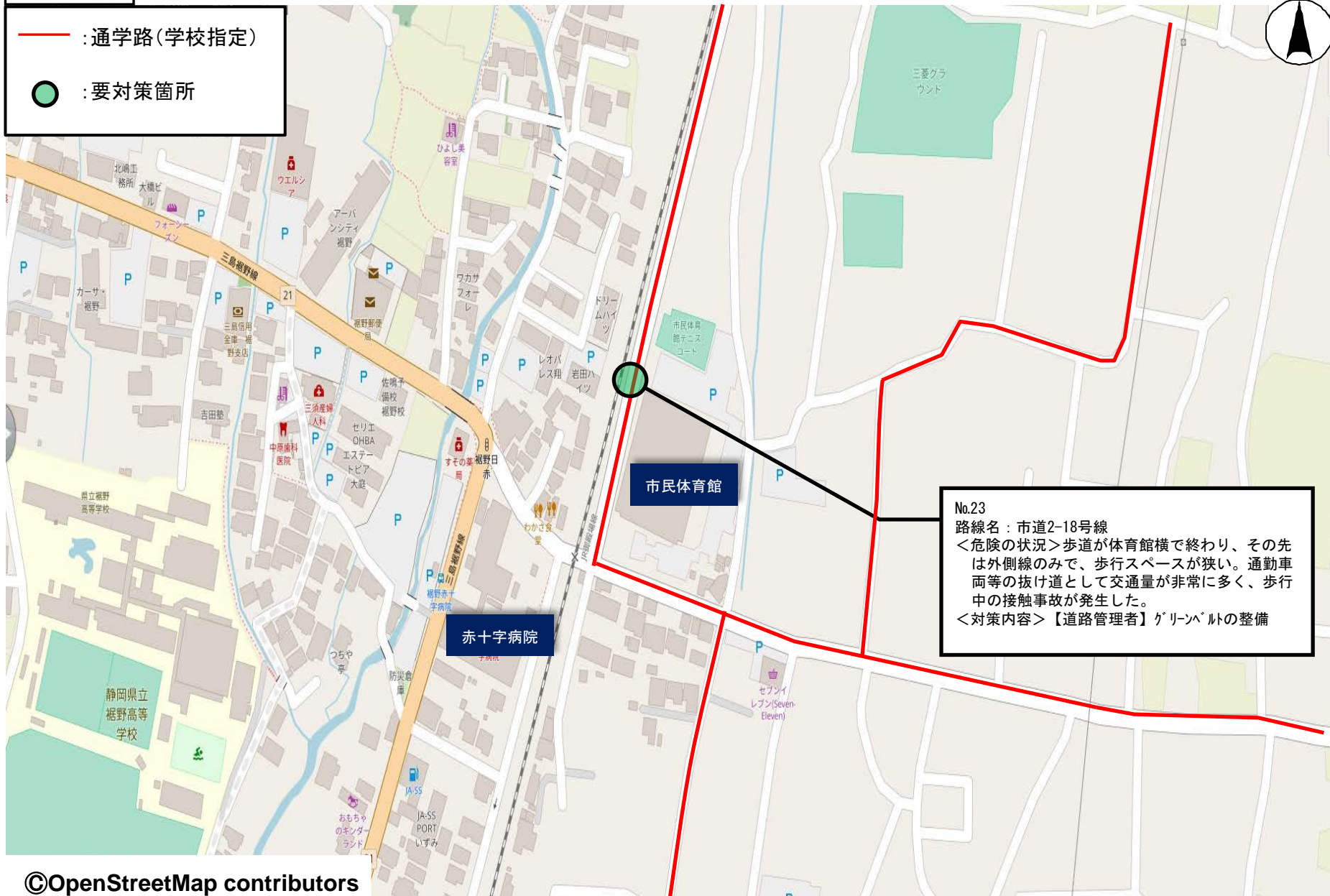
【裾野市】東小学校区(H30要対策箇所)

【対策検討メンバー】裾野市教育委員会、裾野市立東小学校、裾野市建設管理課、裾野市建設課、裾野市危機管理課、裾野警察署

学校区域図

— : 通学路(学校指定)

● : 要対策箇所



【裾野市】東小学校区(H30要対策箇所)

【対策検討メンバー】裾野市教育委員会、裾野市立東小学校、裾野市建設管理課、裾野市建設課、裾野市危機管理課、裾野警察署

学校区域図

— : 通学路(学校指定)

● : 要対策箇所

No.25

路線名：市道1-22号線（佐野茶畑線）

＜危険の状況＞市道1-22号線方向においては、横断歩道がない。脇道からの出会い頭の事故が多発

＜対策内容＞【学校】通学指導
【警察】歩車分離式信号を検討

No.24

路線名：市道1401号線

＜危険の状況＞通学路であるが路側線がない。
＜対策内容＞【道路管理者】区画線の整備

No.27

路線名：市道1410号線

＜危険の状況＞横断歩道は整備されているが、渡った先が水路となっていて、転落の危険がある。

＜対策内容＞【道路管理者】グリーンパルトの整備

No.26

路線名：市道1140号線、市道1401号線

＜危険の状況＞歩行スペースが狭く、歩車の区分がされていないため危険

＜対策内容＞【道路管理者】グリーンパルトの整備

【裾野市】向田小学校区(H30要対策箇所)

【対策検討メンバー】裾野市教育委員会、裾野市立向田小学校、裾野市建設管理課、裾野市建設課、裾野市危機管理課、裾野警察署

学校区域図

— : 通学路(学校指定)

● : 要対策箇所

No.30

路線名：市道2-16号線

＜危険の状況＞側溝に蓋がなく転落の危険がある。

＜対策内容＞【道路管理者】蓋掛け整備

No.29

路線名：市道1425号線

＜危険の状況＞歩道が急激に狭くなっており、歩行しにくい。

＜対策内容＞

【学校】通学指導

【道路管理者】歩道拡張

No.28

路線名：市道1425号線、市道1426号線

＜危険の状況＞見通しが悪く、出会い頭の事故が懸念される。

＜対策内容＞【学校】通学指導

向田小

県営茶畑団地

裾野茶畑
高島郵便局

市立向田
小学校

体育館

茶畑交番

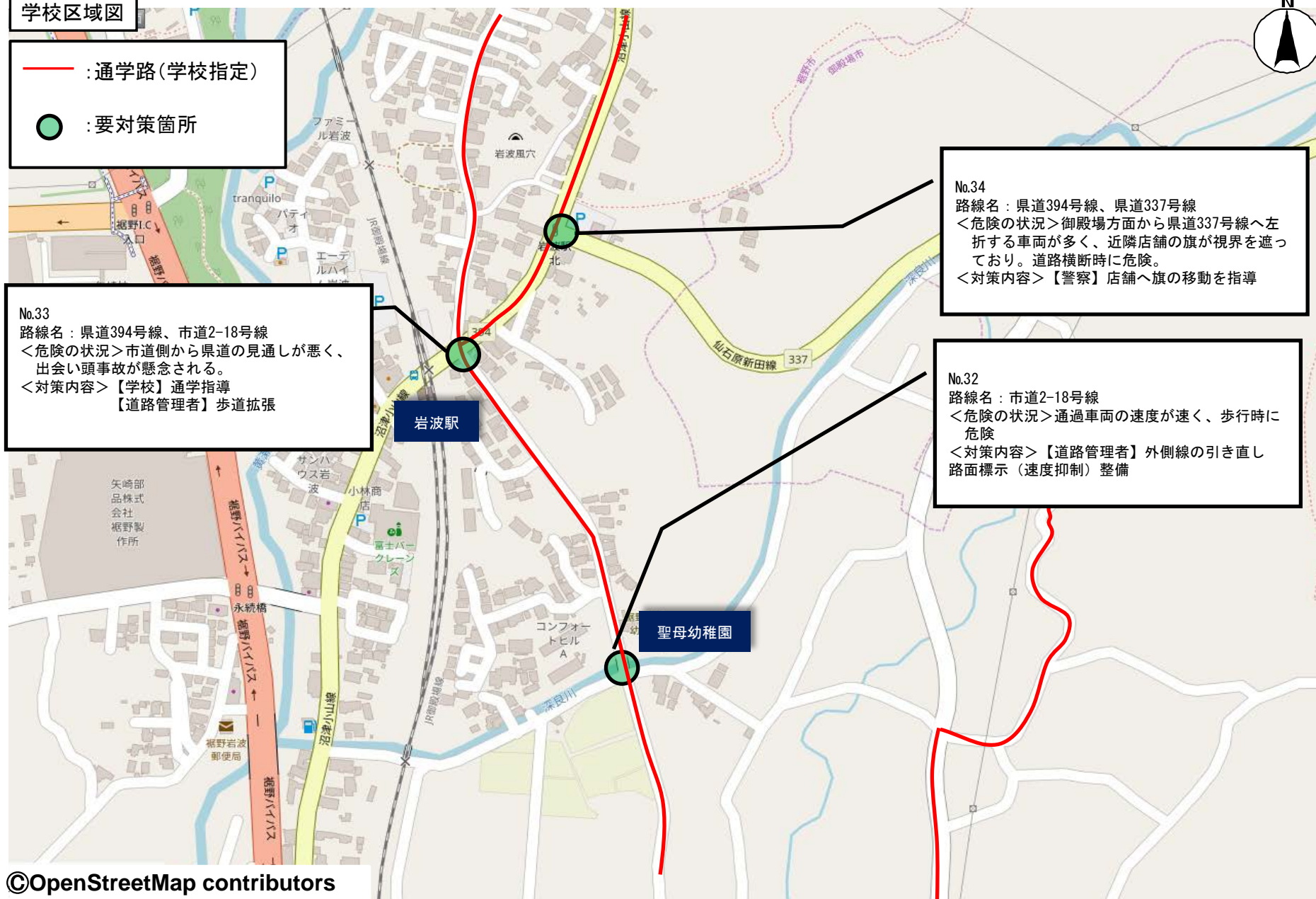
【裾野市】深良小学校区(H30要対策箇所)

【対策検討メンバー】裾野市教育委員会、裾野市立深良小学校、裾野市建設管理課、裾野市建設課、裾野市危機管理課、裾野警察署

学校区域図

— : 通学路(学校指定)

● : 要対策箇所



No.33
路線名：県道394号線、市道2-18号線
＜危険の状況＞市道側から県道の見通しが悪く、
出会い頭事故が懸念される。
＜対策内容＞【学校】通学指導
【道路管理者】歩道拡張

岩波駅

No.34
路線名：県道394号線、県道337号線
＜危険の状況＞御殿場方面から県道337号線へ左
折する車両が多く、近隣店舗の旗が視界を遮っ
ており。道路横断時に危険。
＜対策内容＞【警察】店舗へ旗の移動を指導

No.32
路線名：市道2-18号線
＜危険の状況＞通過車両の速度が速く、歩行時に
危険
＜対策内容＞【道路管理者】外側線の引き直し
路面標示（速度抑制）整備

聖母幼稚園

【裾野市】富岡第一小学校区（H30要対策箇所）

【対策検討メンバー】裾野市教育委員会、裾野市立富岡第一小学校、裾野市建設管理課、裾野市建設課、裾野市危機管理課、裾野警察署

学校区域図

— : 通学路(学校指定)

● : 要対策箇所

No.36

路線名：市道3070号線

＜危険の状況＞通勤車両の交通量が多く速度も速い。車両とすれ違う際、水路に転落する危険がある。

＜対策内容＞

【道路管理者】歩道整備

No.37

路線名：市道1-9号線

＜危険の状況＞通学時間帯の交通量が多く、道路横断時のたまり場が狭く、通学児童が民家敷地、車道にはみ出ている。

＜対策内容＞

【道路管理者】隔切り拡幅



【裾野市】富岡第二小学校区(H30要対策箇所)

【対策検討メンバー】裾野市教育委員会、裾野市立富岡第二小学校、裾野市建設管理課、裾野市建設課、裾野市危機管理課、裾野警察署

学校区域図

— : 通学路(学校指定)

● : 要対策箇所



No.38

路線名：市道4001号線

＜危険の状況＞市道3172号線から横断する際、横断歩道がなく危険。

＜対策内容＞【道路管理者】横断指導線の整備

富岡第二
小学校

富岡第二
幼稚園

下和田交差点

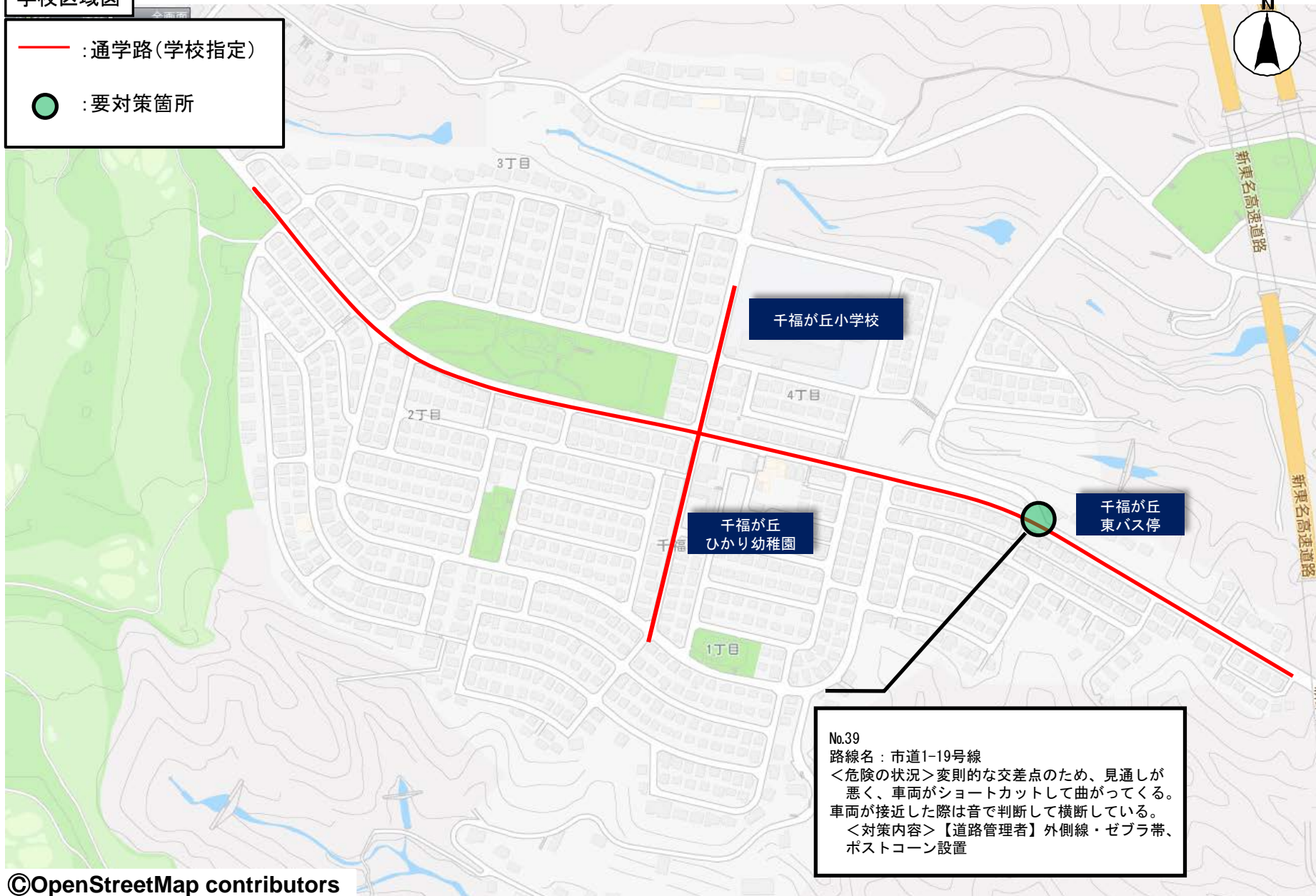
【裾野市】千福が丘小学校区(H30要対策箇所)

【対策検討メンバー】裾野市教育委員会、裾野市立千福が丘小学校、裾野市建設管理課、裾野市建設課、裾野市危機管理課、裾野警察署

学校区域図

— : 通学路(学校指定)

● : 要対策箇所



No.39

路線名：市道1-19号線

＜危険の状況＞変則的な交差点のため、見通しが悪く、車両がショートカットして曲がってくる。

車両が接近した際は音で判断して横断している。

＜対策内容＞【道路管理者】外側線・ゼブラ帯、ポストコーン設置

【裾野市】西中学校区(H30要対策箇所)

【対策検討メンバー】裾野市教育委員会、裾野市立西中学校、裾野市建設管理課、裾野市建設課、裾野市危機管理課、裾野警察署交通課

学校区域図

— : 通学路

○ : 要対策箇所

No.41
路線名：市道2-17号線
<危険の状況>通勤時間帯は交通量が多く、一旦停止を行わない車両が多数確認。
横断歩行者と接触する危険がある。
<対策内容>【警察】交通取締を実施。

No.40
路線名：市道2-17号線
<危険の状況>通行規制時間帯時に進入してくる車両が多数いる。
<対策内容>【交通安全担当課】注意喚起看板設置

【裾野市】東中学校区(H30要対策箇所)

【対策検討メンバー】裾野市教育委員会、裾野市立東中学校、裾野市建設管理課、裾野市建設課、裾野市危機管理課、裾野警察署

学校区域図

— : 通学路

● : 要対策箇所

No.42

路線名：市道1509号線

<危険の状況>ブロック積が老朽化し大地震時に倒壊する恐れがある。

<対策内容>【道路管理者】構造物の点検

滝頭公民館

東小学校

No.43

路線名：市道2-14号線

<危険の状況>通行規制時間帯時に進入してくる車両が多数いる。

<対策内容>【警察】交通取締を実施。

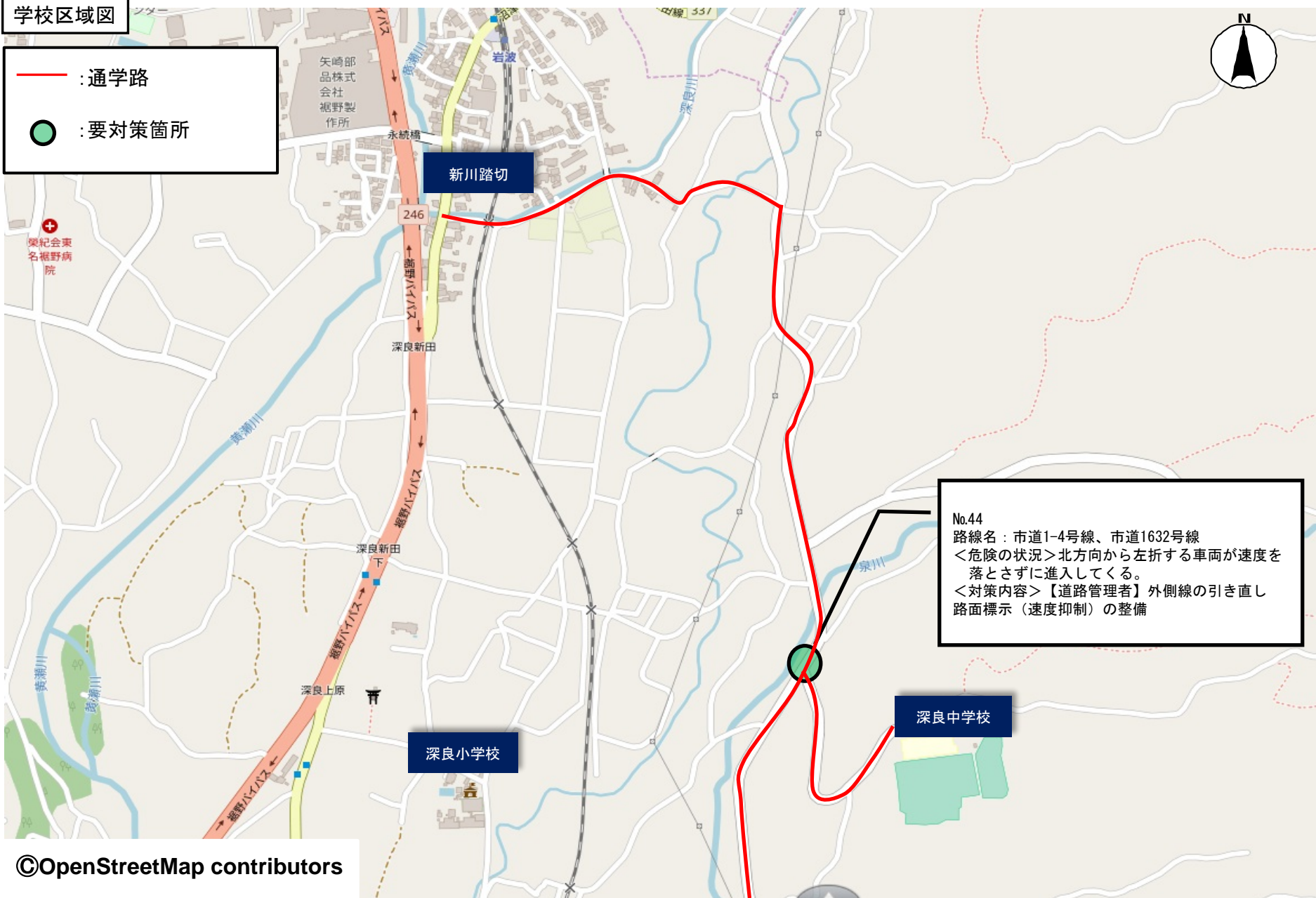
【裾野市】深良中学校区 (H30要対策箇所)

【対策検討メンバー】裾野市教育委員会、裾野市立深良中学校、裾野市建設管理課、裾野市建設課、裾野市危機管理課、裾野警察署

学校区域図

— : 通学路

● : 要対策箇所



No.44

路線名：市道1-4号線、市道1632号線

＜危険の状況＞北方向から左折する車両が速度を落とさずに進入してくる。

＜対策内容＞【道路管理者】外側線の引き直し
路面標示（速度抑制）の整備

【裾野市】富岡中学校区(H30要対策箇所)

【対策検討メンバー】裾野市教育委員会、裾野市立富岡中学校、裾野市建設管理課、裾野市建設課、裾野市危機管理課、裾野警察署

学校区域図

— : 通学路

● : 要対策箇所

No.45

路線名：市道2236号線

＜危険の状況＞外側線が消えており。歩車道区分がなく危険

＜対策内容＞【道路管理者】外側線の引き直し

No.46

路線名：市道2-30号線

＜危険の状況＞保育園付近で大きくカーブしており見通しが悪い。

＜対策内容＞【道路管理者】カーブミラー・安全施設の整備

No.47

路線名：市道2-29号線

＜危険の状況＞外側線が消えており、歩車道区分がなく危険

＜対策内容＞【道路管理者】外側線の引き直し

富岡保育園

富岡支所

富岡中学校