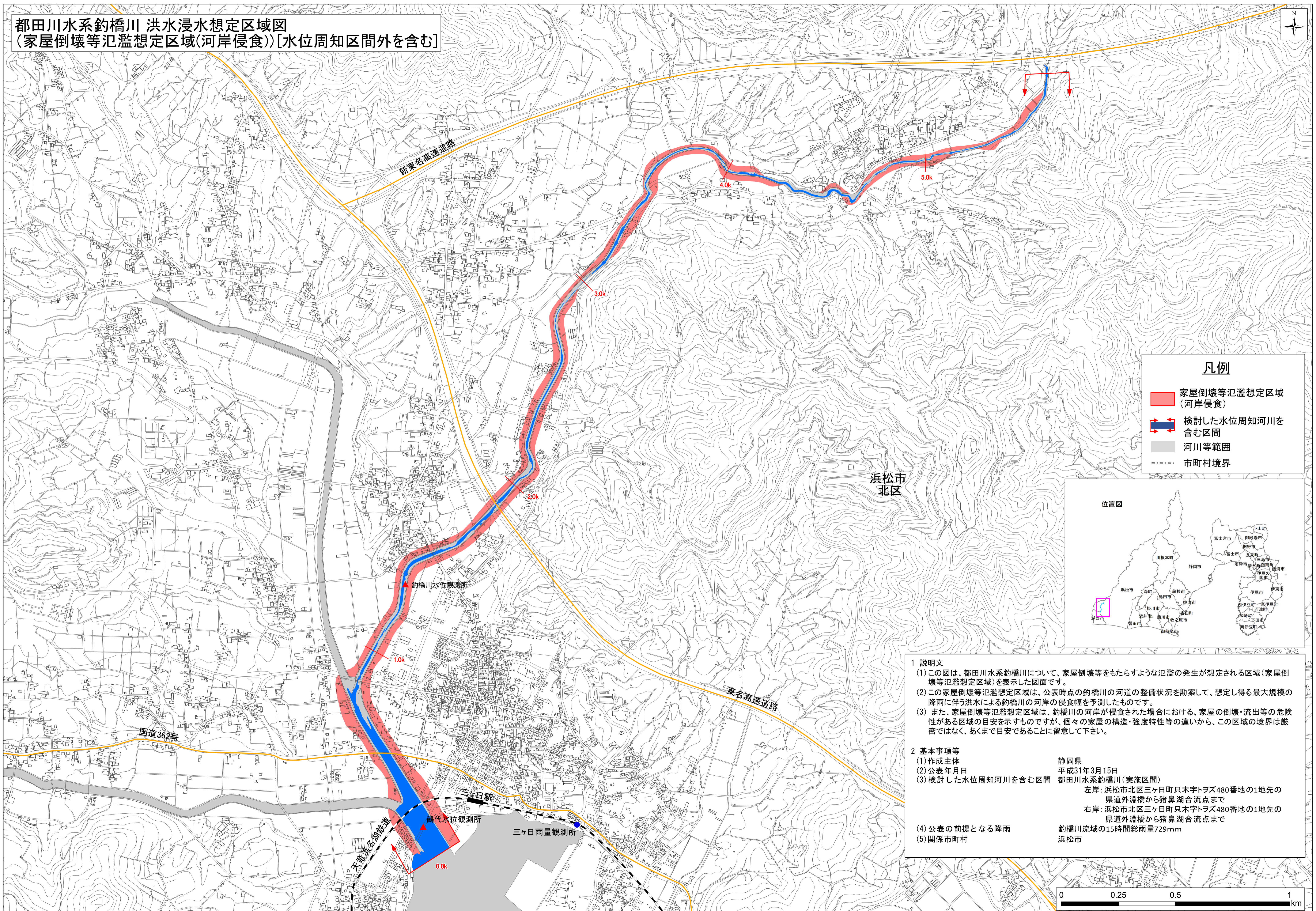
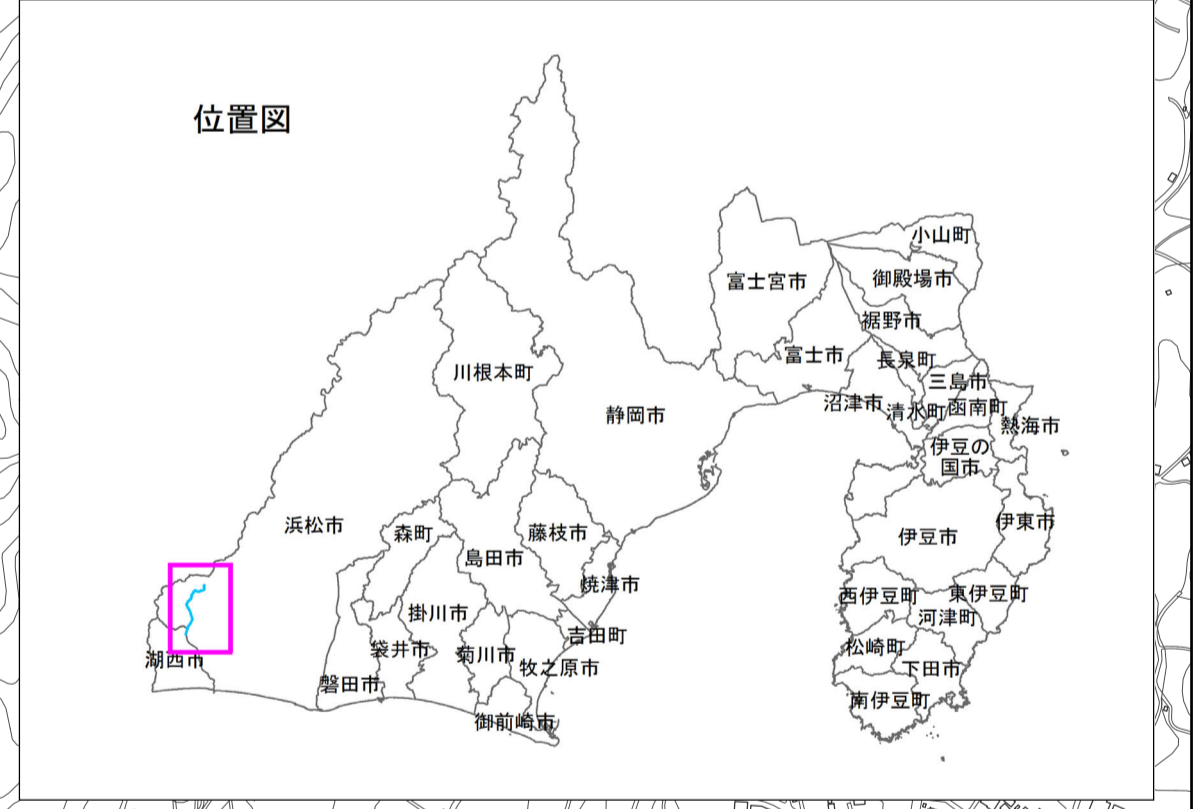


都田川水系釣橋川 洪水浸水想定区域図
(家屋倒壊等氾濫想定区域(河岸侵食))[水位周知区間外を含む]



凡例

- 家屋倒壊等氾濫想定区域 (河岸侵食)
- 検討した水位周知河川を含む区間
- 河川等範囲
- 市町村境界

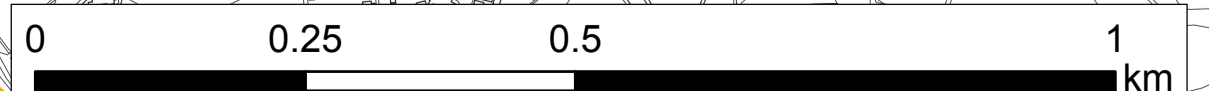


1 説明文

- (1) この図は、都田川水系釣橋川について、家屋倒壊等をもたらすような氾濫の発生が想定される区域(家屋倒壊等氾濫想定区域)を表示した図面です。
- (2) この家屋倒壊等氾濫想定区域は、公表時点の釣橋川の河道の整備状況を勘案して、想定し得る最大規模の降雨に伴う洪水による釣橋川の河岸の侵食幅を予測したものです。
- (3) また、家屋倒壊等氾濫想定区域は、釣橋川の河岸が侵食された場合における、家屋の倒壊・流出等の危険性がある区域の目安を示すものですが、個々の家屋の構造・強度特性等の違いから、この区域の境界は厳密ではなく、あくまで目安であることに留意して下さい。

2 基本事項等

(1) 作成主体	静岡県
(2) 公表年月日	平成31年3月15日
(3) 検討した水位周知河川を含む区間	都田川水系釣橋川(実施区間) 左岸: 浜松市北区三ヶ日町只木字トラス480番地の1地先の 県道外淵橋から猪鼻湖合流点まで 右岸: 浜松市北区三ヶ日町只木字トラス480番地の1地先の 県道外淵橋から猪鼻湖合流点まで
(4) 公表の前提となる降雨	釣橋川流域の15時間総雨量729mm
(5) 関係市町村	浜松市



この地図は、浜松市長の承認を得て、同市発行の地形図を複製したものである。(承認番号 浜都計第94号)

※A1版出力時は1:7000、A3版出力時は1:14000