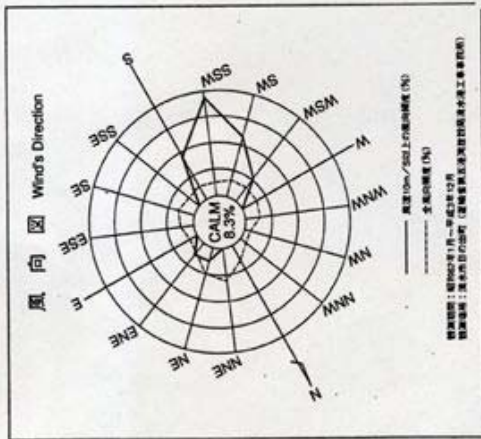
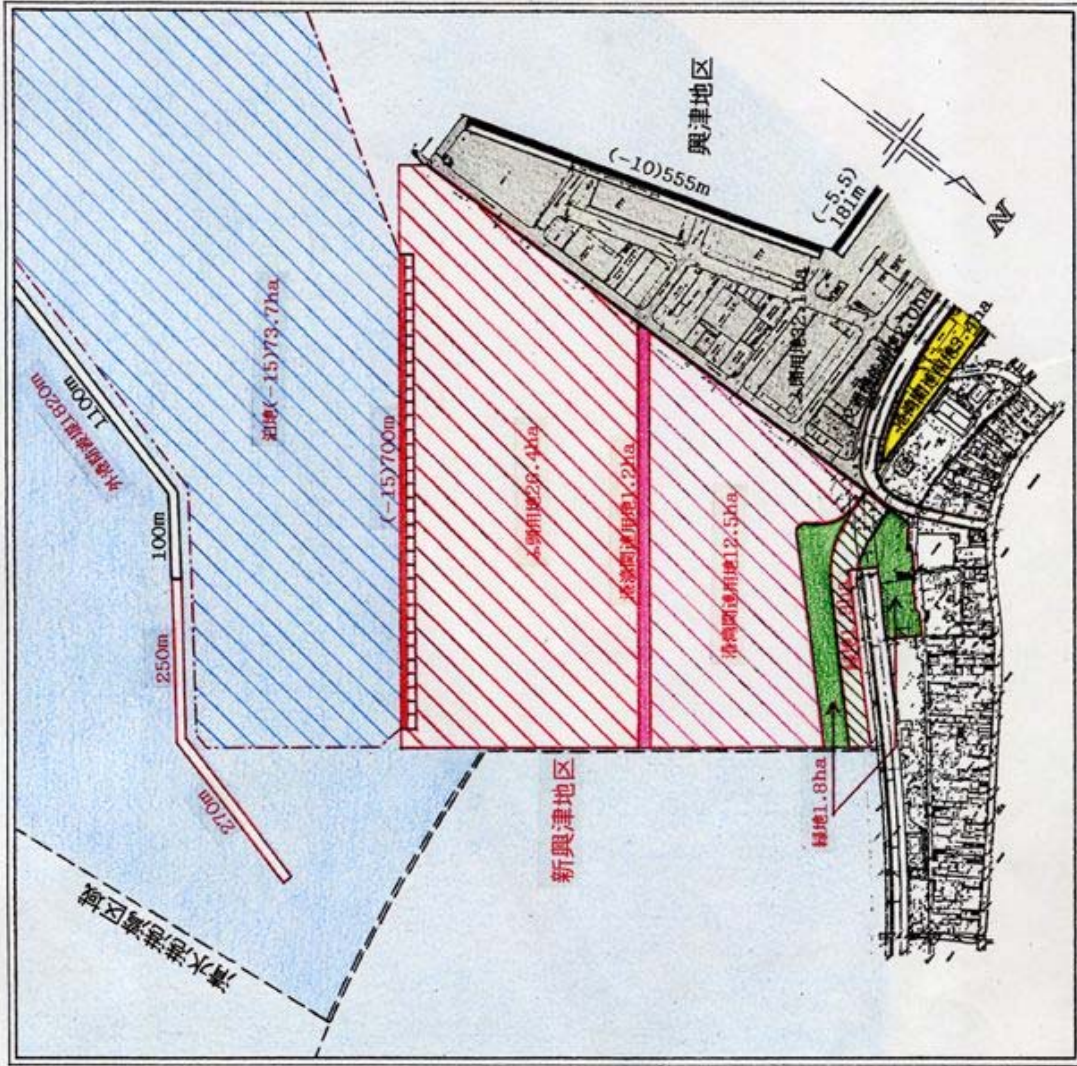


# 清水港港湾計画図

S=1:10,000



凡例	
	航路・泊地 (既定計画)
	防波堤 (既定計画)
	公共岸壁 (既設)
	公共耐震強化岸壁 (既定計画)
	ふ頭用地 (既定計画)
	緑地 (既設)
	地 (今回計画)
	臨港道路 (既定計画)
	その他の用地 (今回計画)
	その他の用地 (既定計画)

図Ⅷ-5-10 清水港港湾施設計画平面図(平成 11 年 2 月 第 22 回静岡県地方港湾審議会(軽易な変更))



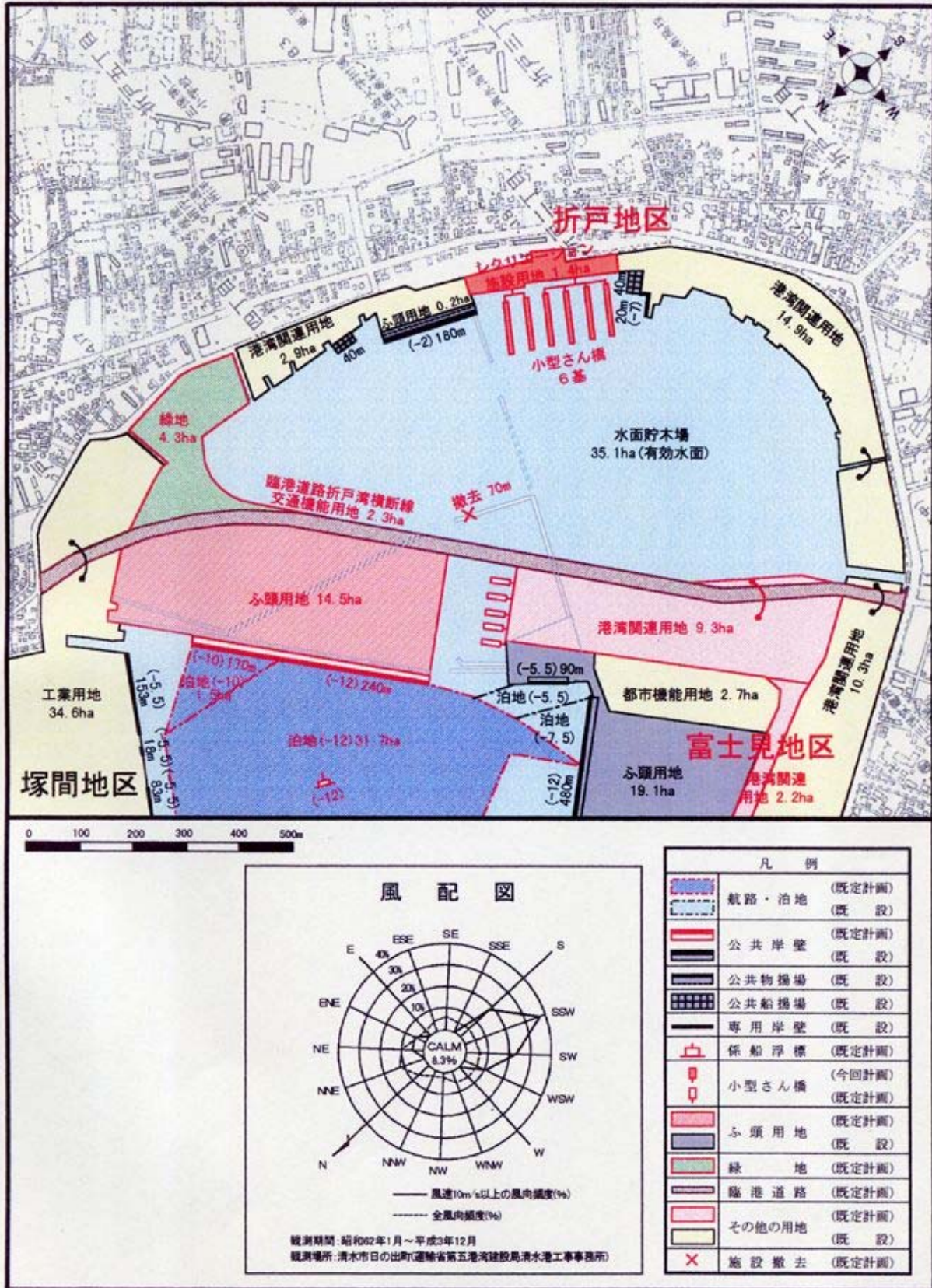


図Ⅷ-5-11 清水港港湾施設計画平面図

(平成 12 年 7 月 第 23 回静岡県地方港湾審議会(輕易な変更))

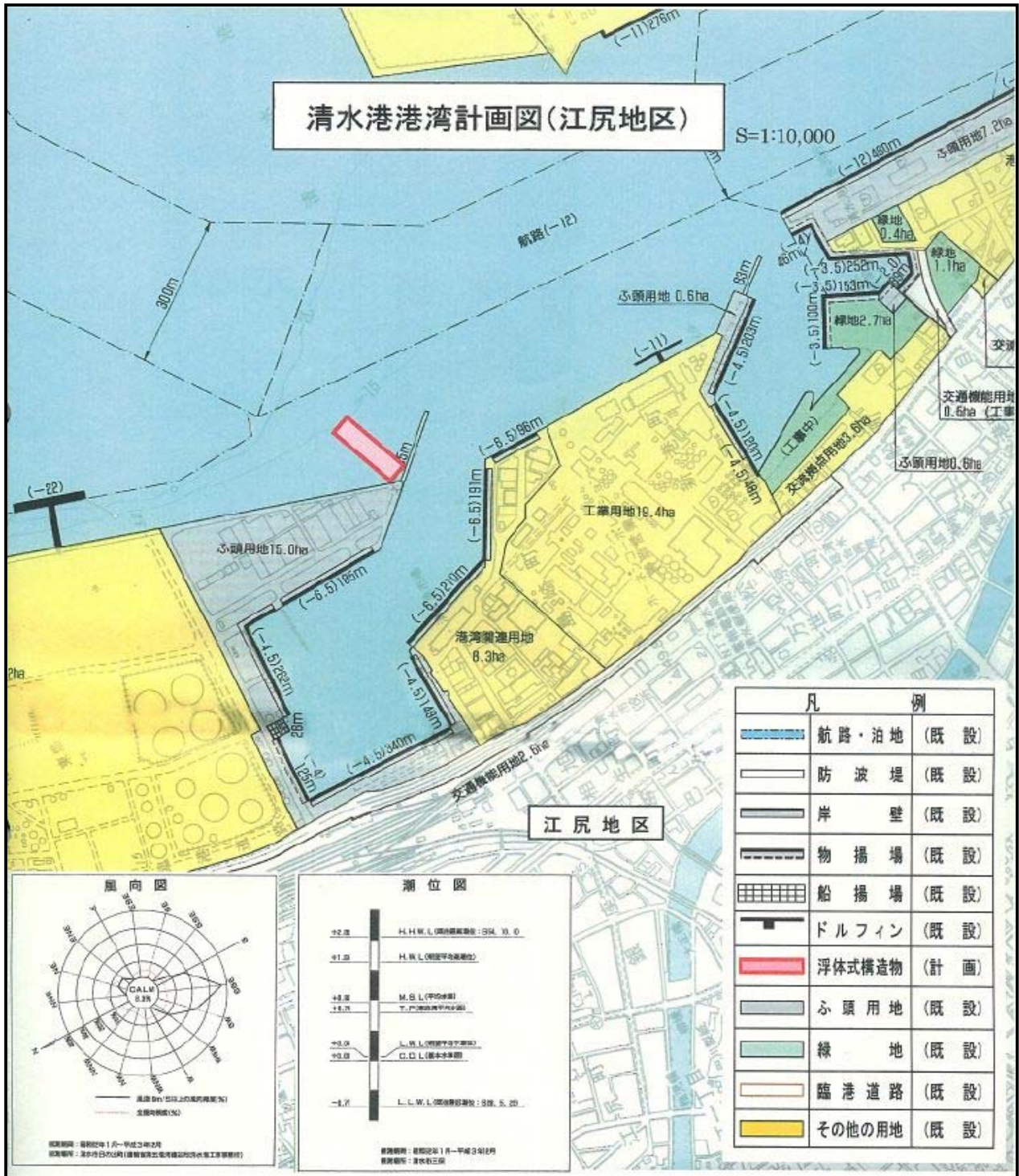


# 清水港(折戸地区)港湾計画図



図Ⅷ-5-12 清水港港湾施設計画平面図(平成14年1月 第25回静岡県地方港湾審議会(輕易な変更))

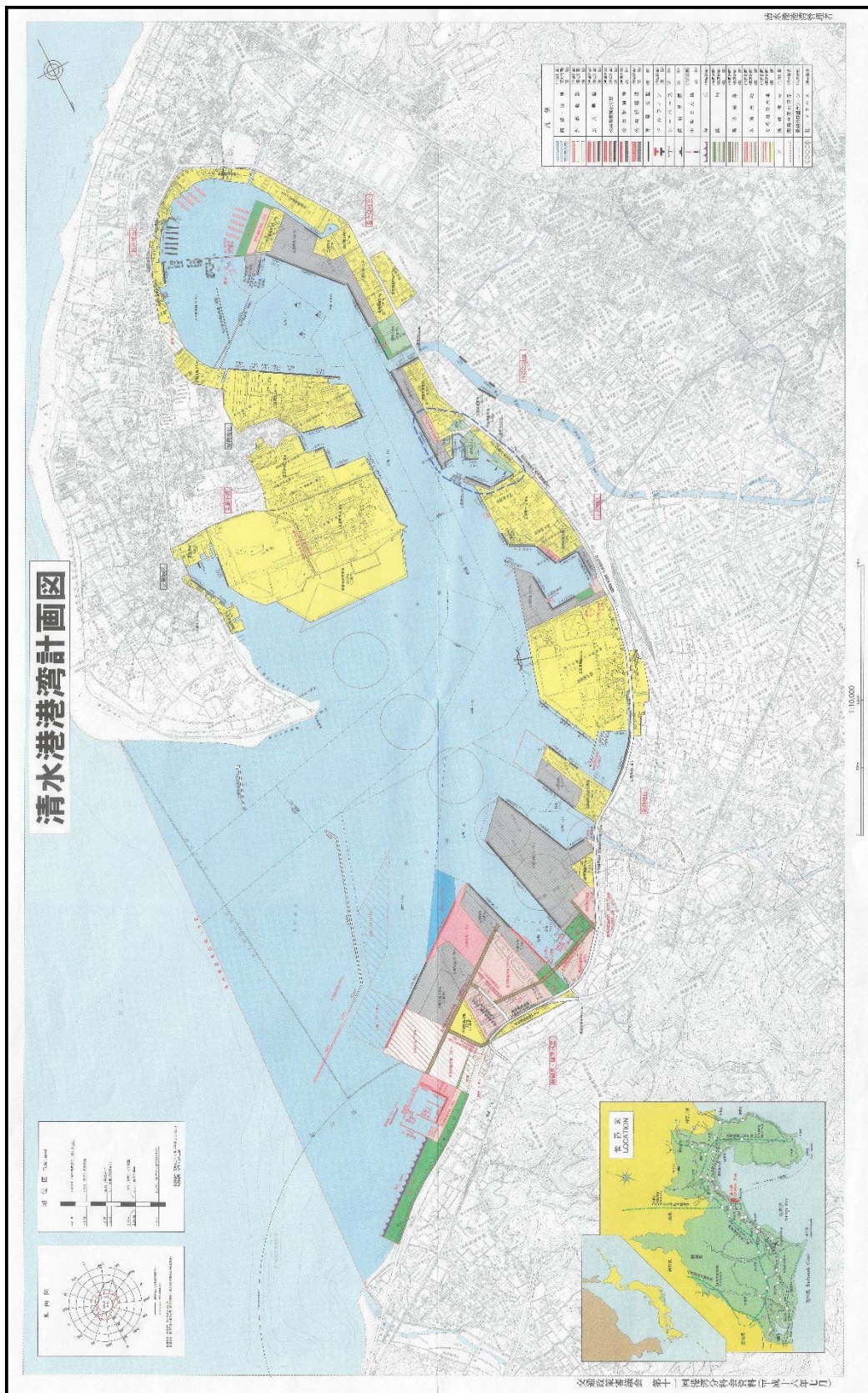




図Ⅷ-5-13 清水港港湾施設計画平面図

(平成 15 年 10 月 第 26 回 静岡県地方港湾審議会(軽易な変更))

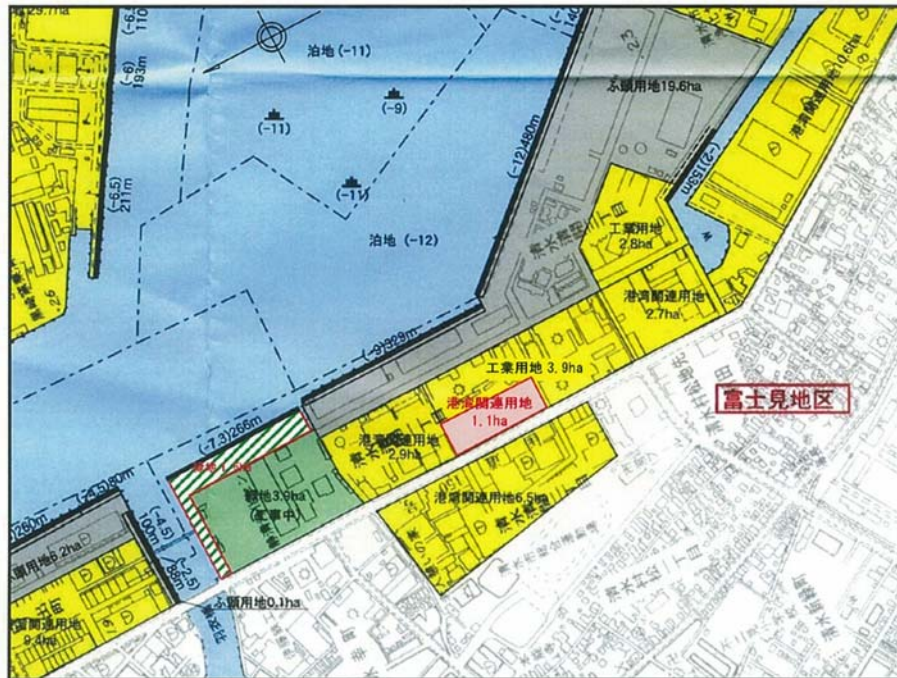




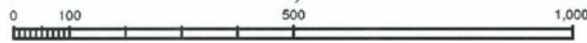
图Ⅷ-5-14 清水港湾計画図平面図(平成 16 年 7 月交通政策審議会第 11 回港湾分科会(改訂))



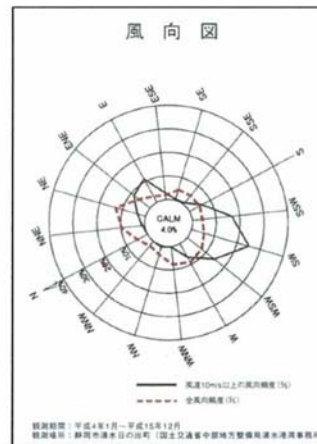
### 清水港港湾計画図（富士見地区）



1:10,000



凡例	
	航路・泊地 (既設)
	公共岸壁 (既設)
	公共物揚場 (既設)
	専用岸壁 (既設)
	係船浮標 (既設)
	緑地 (既定計画)
	ふ頭用地 (既設)
	その他の用地 (今回計画)
	その他の用地 (既設)

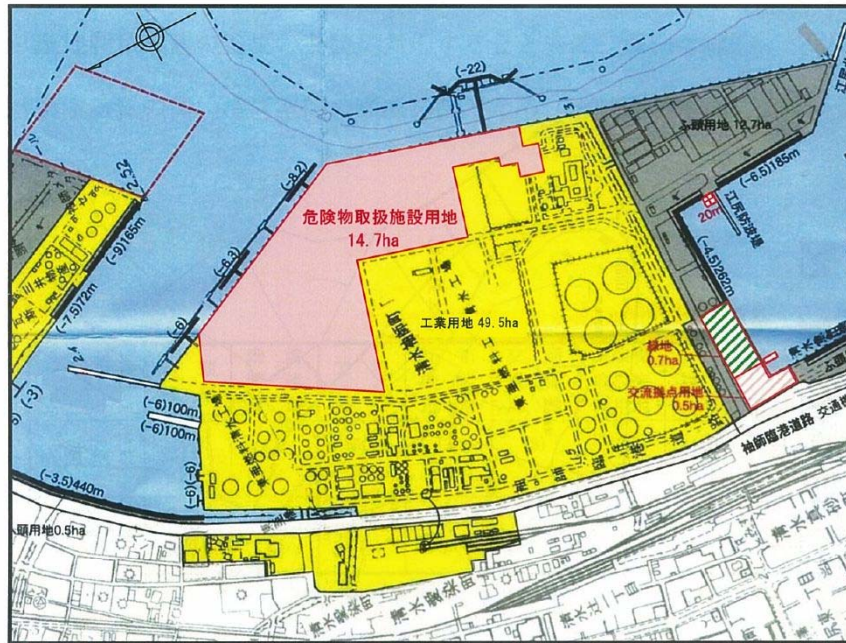


図Ⅷ-5-15 清水港港湾計画図平面図

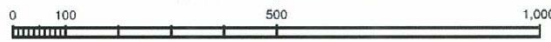
(平成 18 年 3 月 第 28 回静岡県地方港湾審議会(軽易な変更))



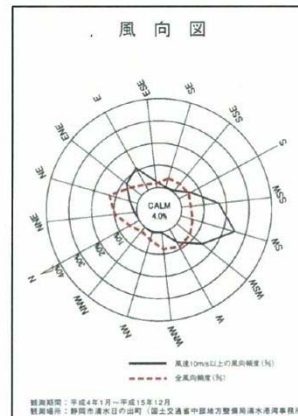
清水港港湾計画図（袖師地区）



1:10,000



凡例	
	航路・泊地 (既設)
	公共岸壁 (既設)
	公共物揚場 (既設)
	公共船揚場 (既定計画)
	専用岸壁 (既設)
	ドルフィン (既設)
	シーバース (既設)
	小型さん橋 (既定計画)
	緑地 (既定計画)
	臨港道路 (既設)
	ふ頭用地 (既設)
	その他の用地 (今回計画)
	その他の用地 (既定計画)
	開発空間の留保 (将来構想)

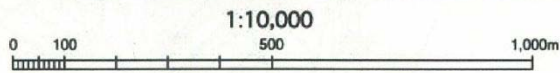
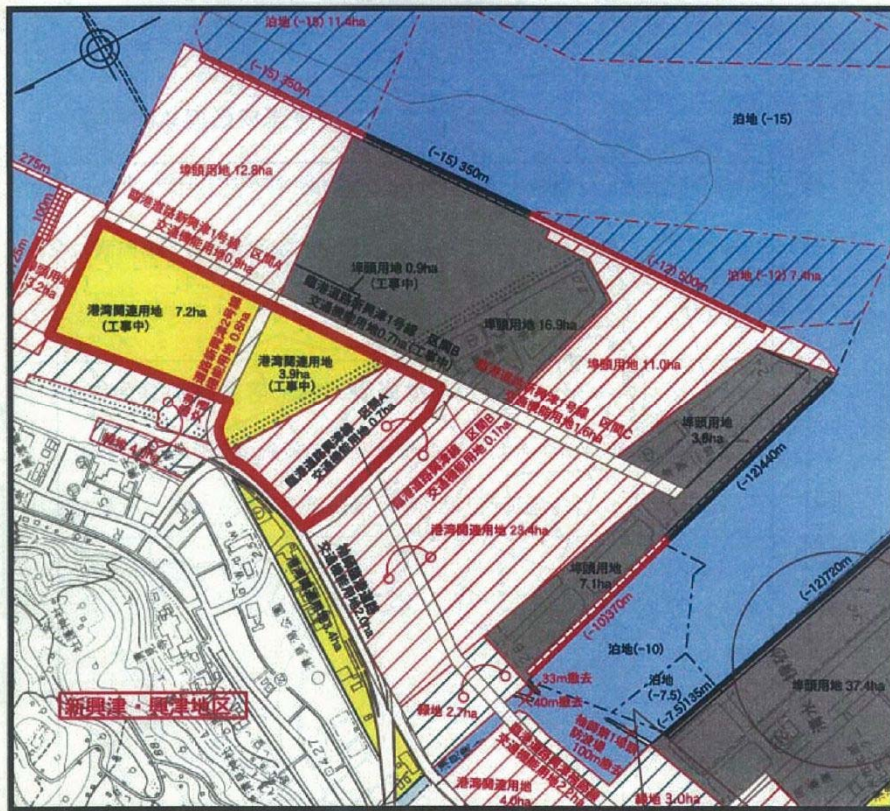


図Ⅷ-5-16 清水港港湾計画図平面図

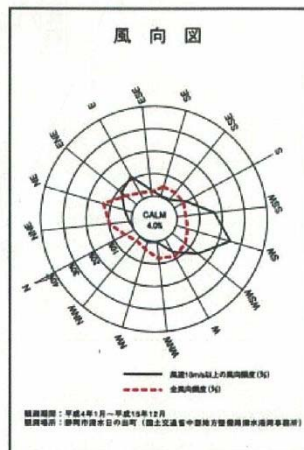
(平成 18 年 3 月 第 28 回静岡県地方港湾審議会(軽易な変更))



# 清水港港湾計画図（新興津・興津地区）



凡例	
	航路・泊地 (既定計画) (既 設)
	外 郭 施 設 (既 設)
	公 共 岸 壁 (既定計画) (既 設)
	公共耐震強化岸壁 (既定計画)
	公 共 物 揚 場 (既定計画)
	公 共 船 揚 場 (既定計画)
	線 地 (既定計画)
	臨 港 運 路 (既定計画) (既 設)
	埠 頭 用 地 (既定計画) (既 設)
	そ の 他 の 用 地 (既定計画) (既 設)
	施 設 撤 去 (既定計画)
	効率的な流通業務を 特に促進する区域 (今回計画)
	陸上アクセス (将来構想)

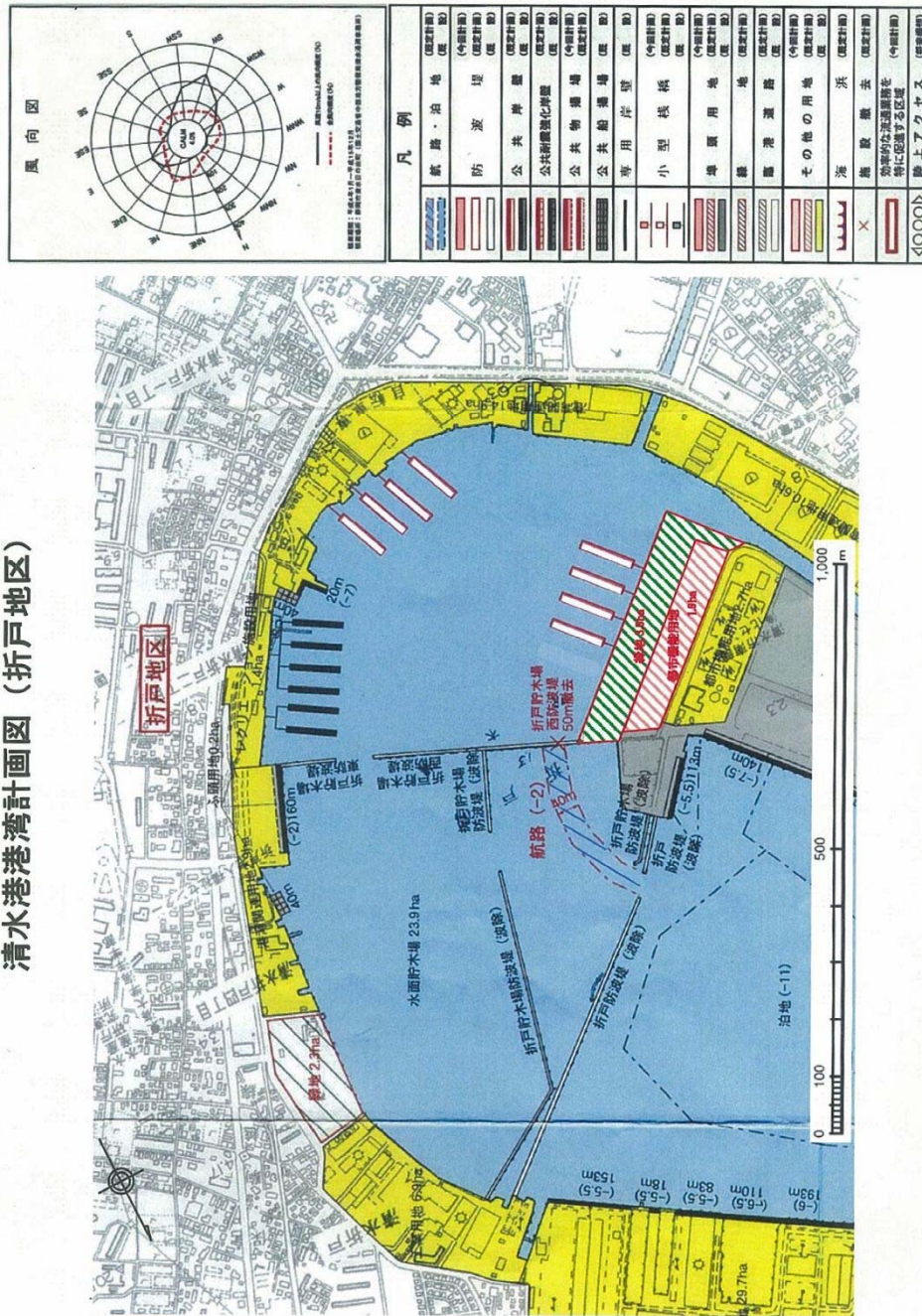


図Ⅷ-5-17 清水港港湾計画図平面図

(平成 19 年 2 月 第 29 回 静岡県地方港湾審議会(軽易な変更))



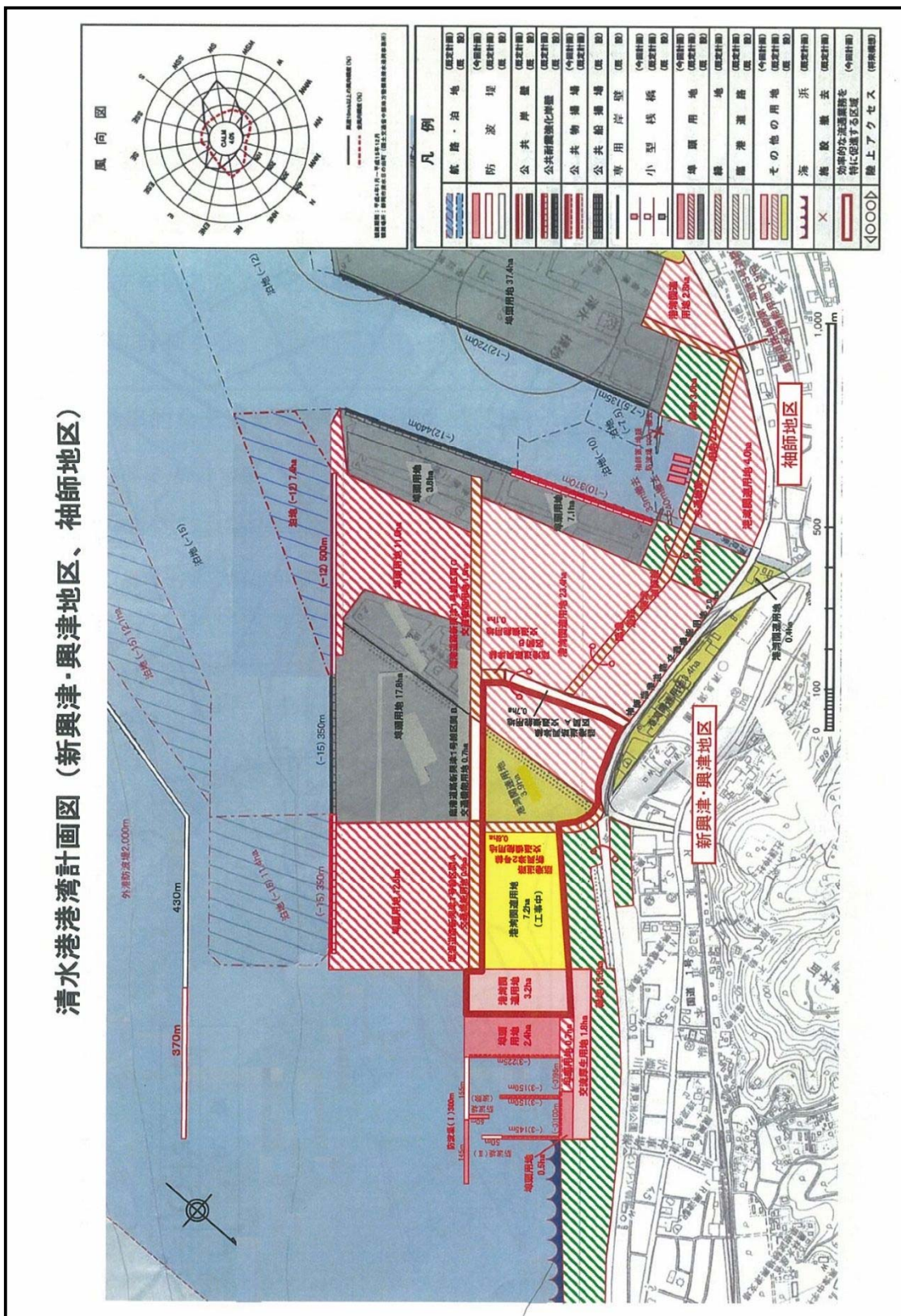
清水港湾計画図（折戸地区）



図Ⅷ-5-18 清水港湾計画図平面図

(平成 20 年 3 月 第 30 回静岡県地方港湾審議会(輕易な変更))



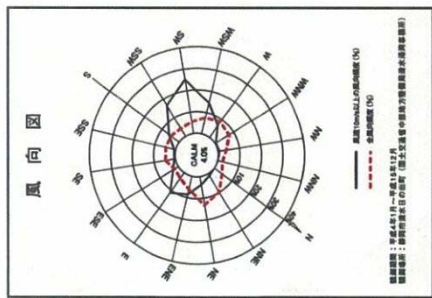


図Ⅷ-5-19 清水港湾計画図平面図

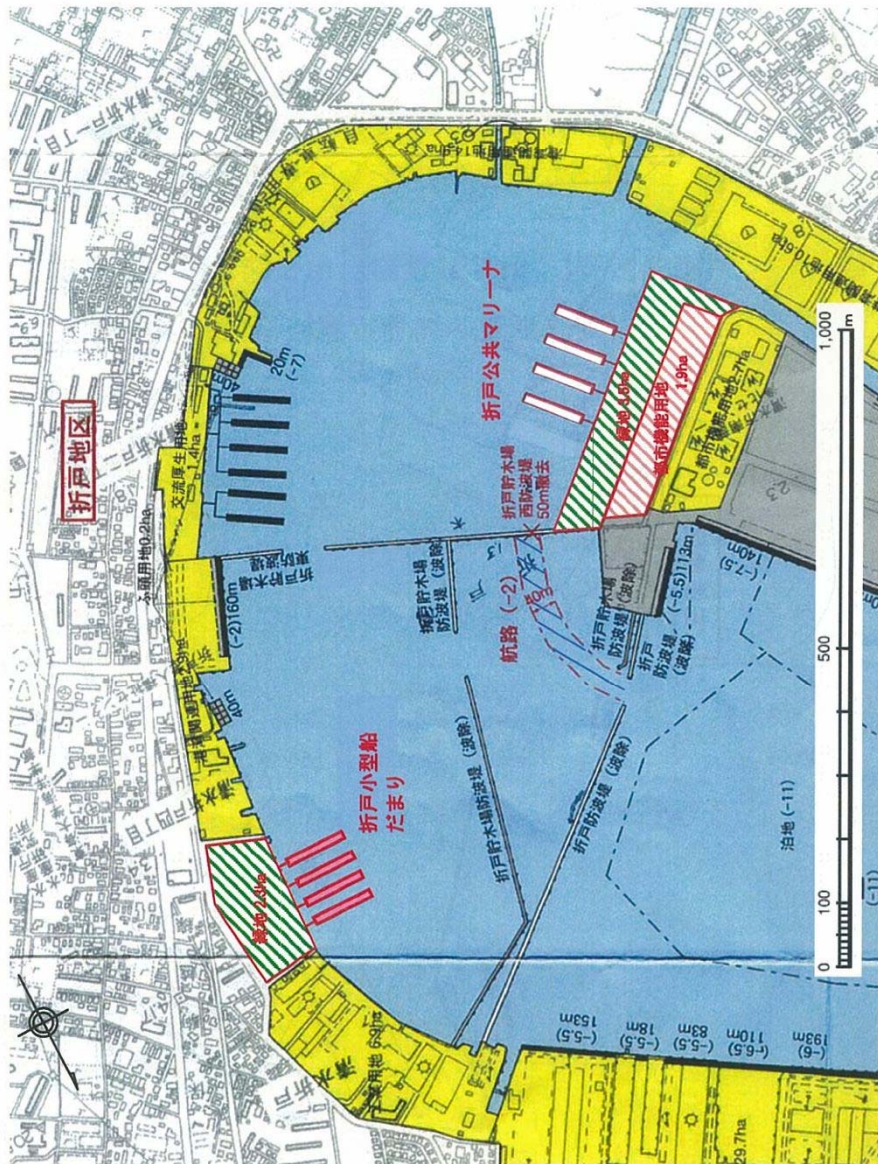
(平成 20 年 3 月 第 30 回静岡県地方港湾審議会(輕易な変更))



清水港港湾計画図（折戸地区）



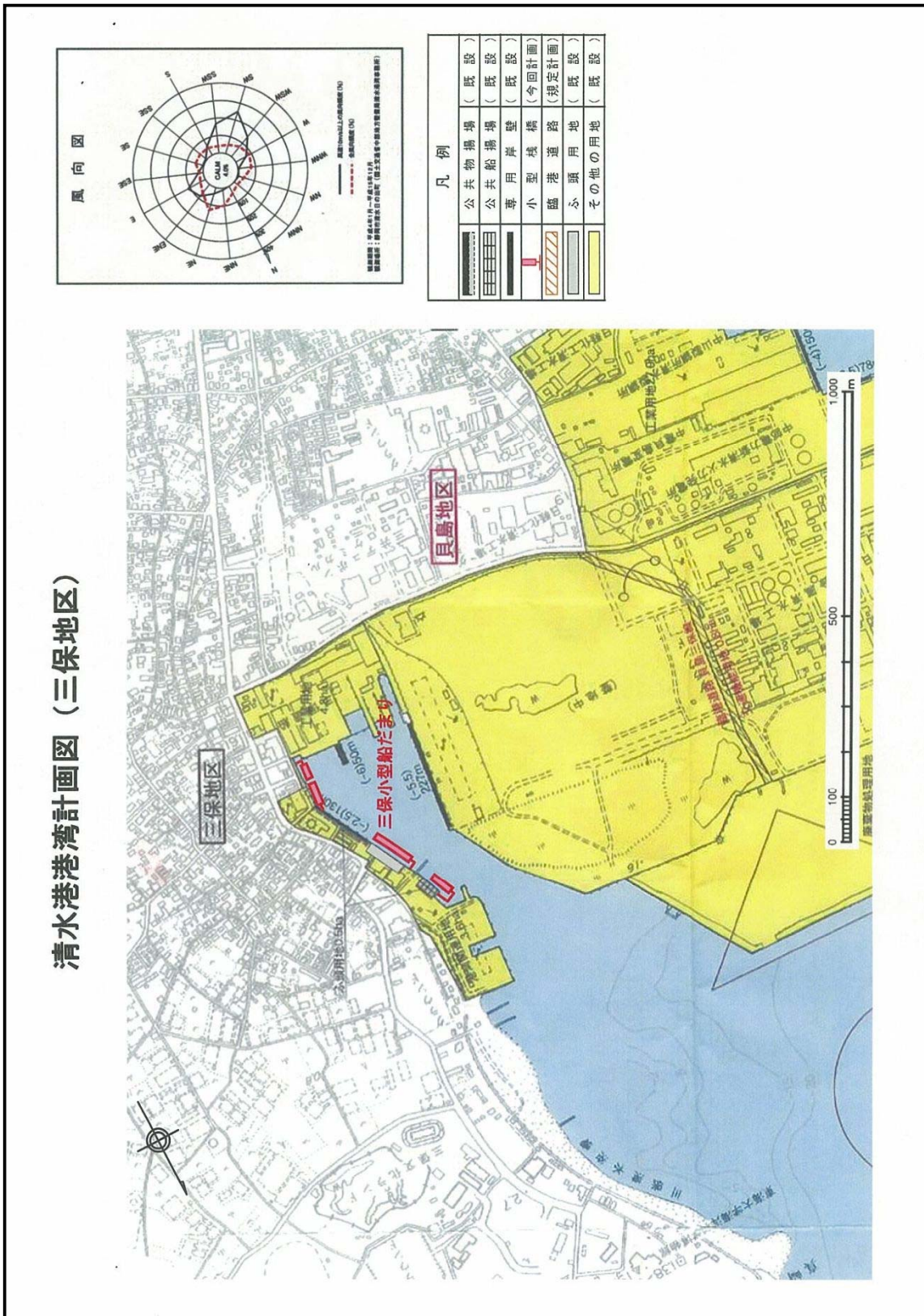
凡例			
	航路・油地	(既定計画)	(既定計画)
	外郭施設	(既設)	(既設)
	公共岸壁	(既設)	(既設)
	公共船揚場	(既設)	(既設)
	公共船揚場	(既設)	(既設)
	専用岸壁	(既設)	(既設)
	係船浮標	(既設)	(既設)
	小型棧橋	(今回計画)	(既定計画)
	緑地	(既定計画)	(既定計画)
	か頭用地	(既設)	(既設)
	その他の用地	(既定計画)	(既定計画)
	施設撤去	(既定計画)	(既定計画)



図Ⅷ-5-20 清水港港湾計画図平面図

(平成 21 年 3 月 第 31 回静岡県地方港湾審議会(軽易な変更))





図Ⅷ-5-21 清水港港湾計画図平面図

（平成 21 年 3 月 第 31 回静岡県地方港湾審議会（輕易な変更））



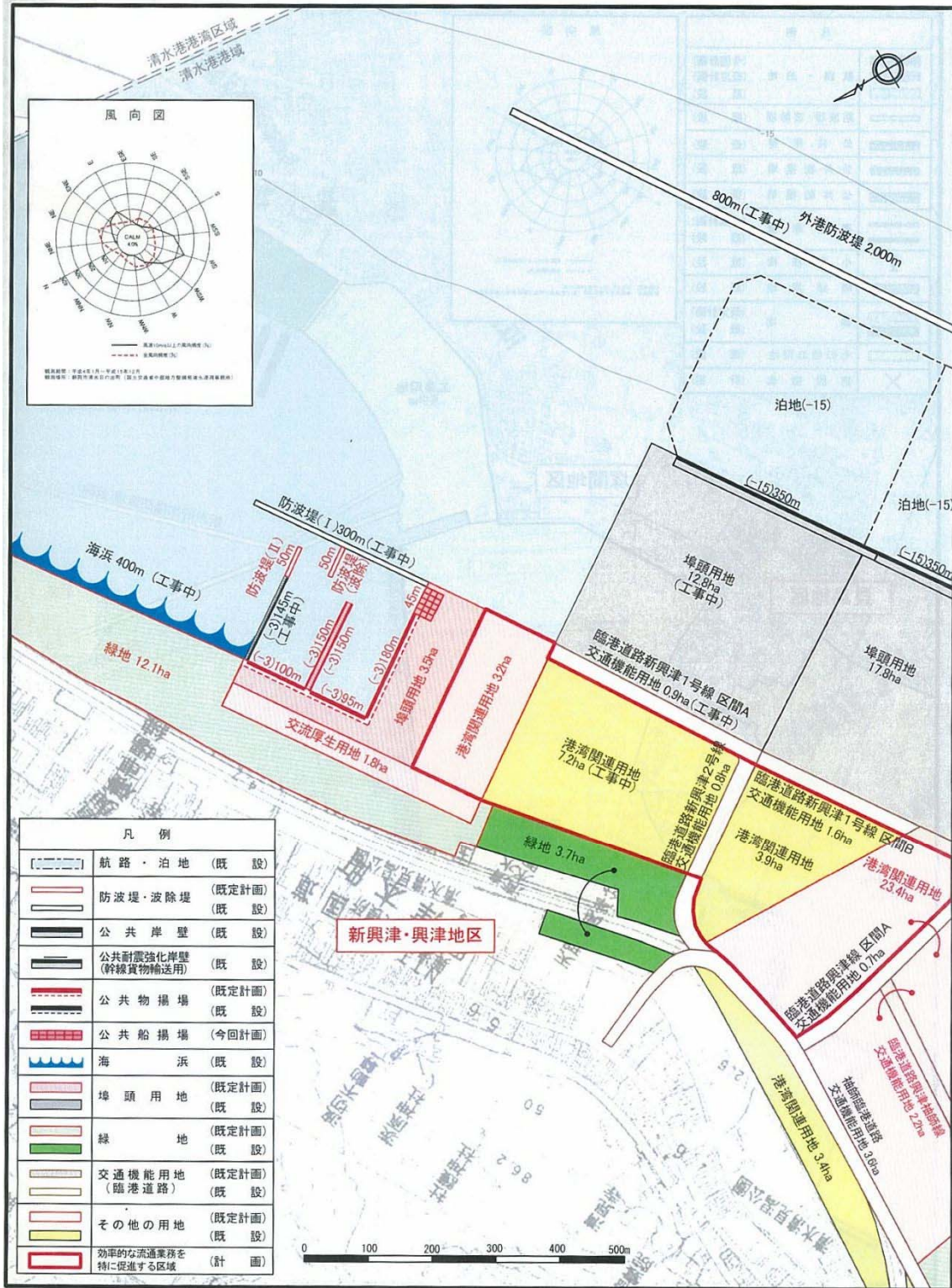








# 清水港港湾計画図(新興津・興津地区)

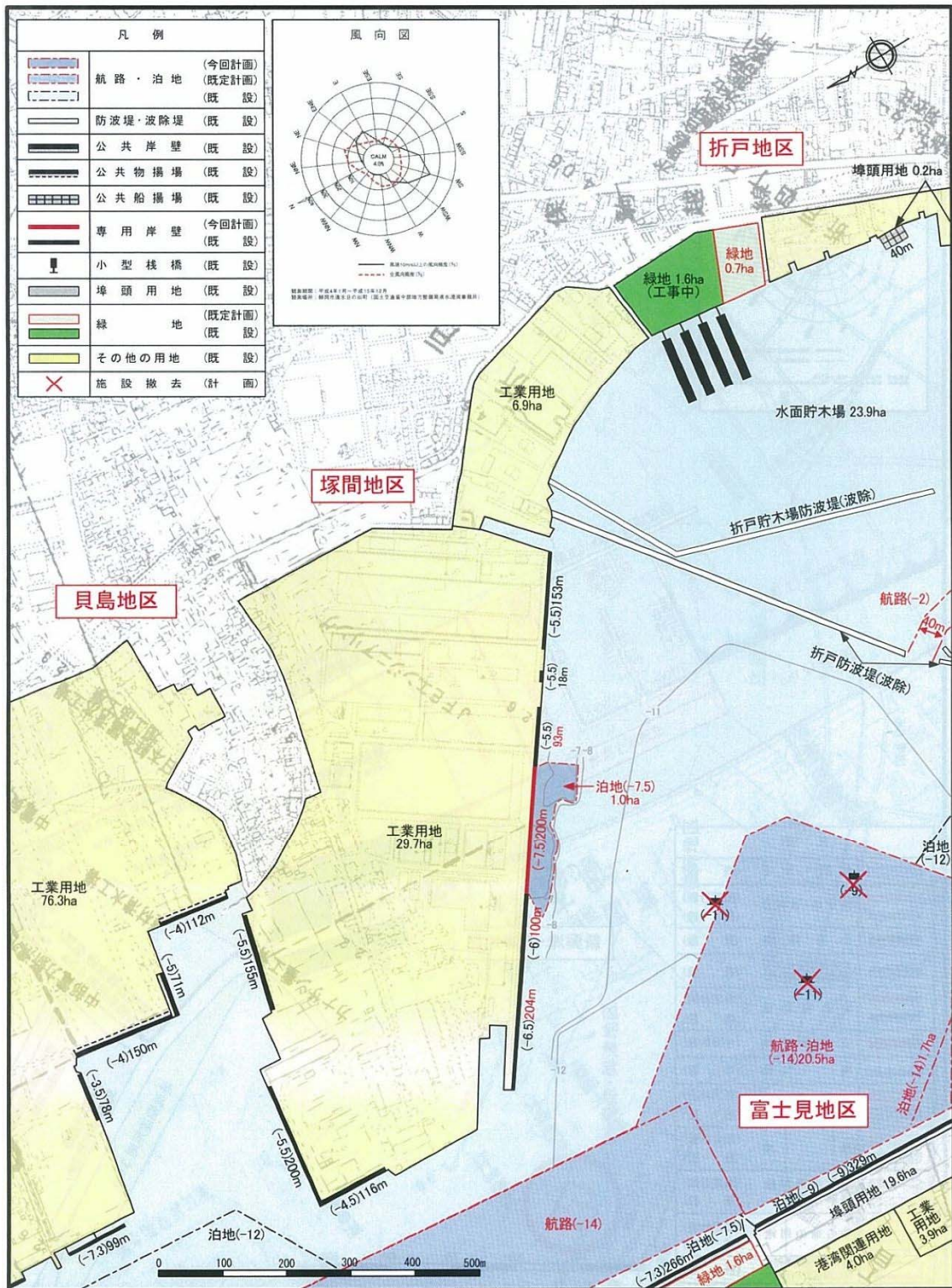


図Ⅷ-5-24 清水港港湾計画図平面図

(平成 27 年 3 月 第 37 回静岡県地方港湾審議会(輕易な変更))



# 清水港港湾計画図(塚間地区)

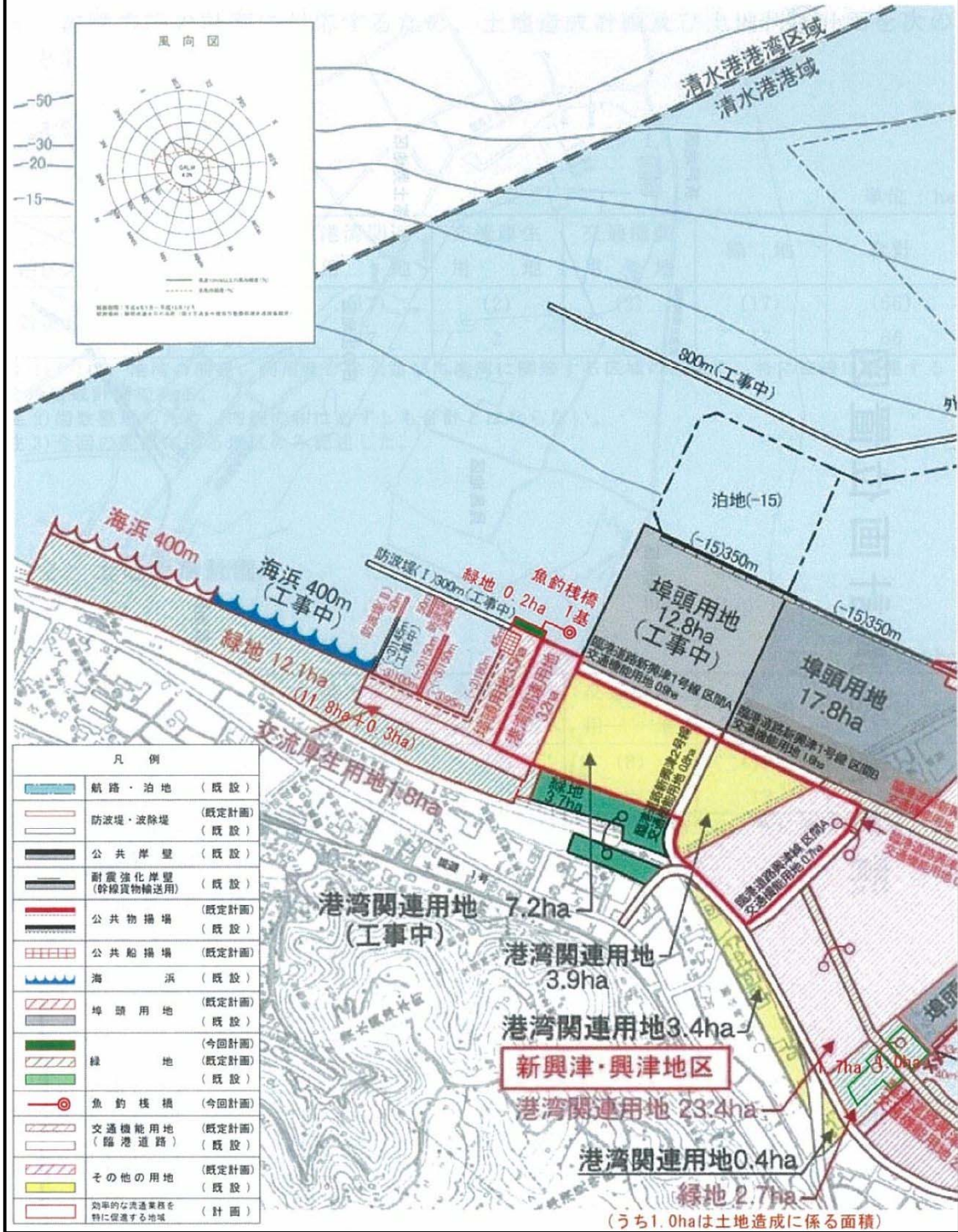


図Ⅷ-5-25 清水港港湾計画図平面図

(平成 27 年 3 月 第 37 回静岡県地方港湾審議会(軽易な変更))



# 清水港港湾計画図(新興津・興津地区)

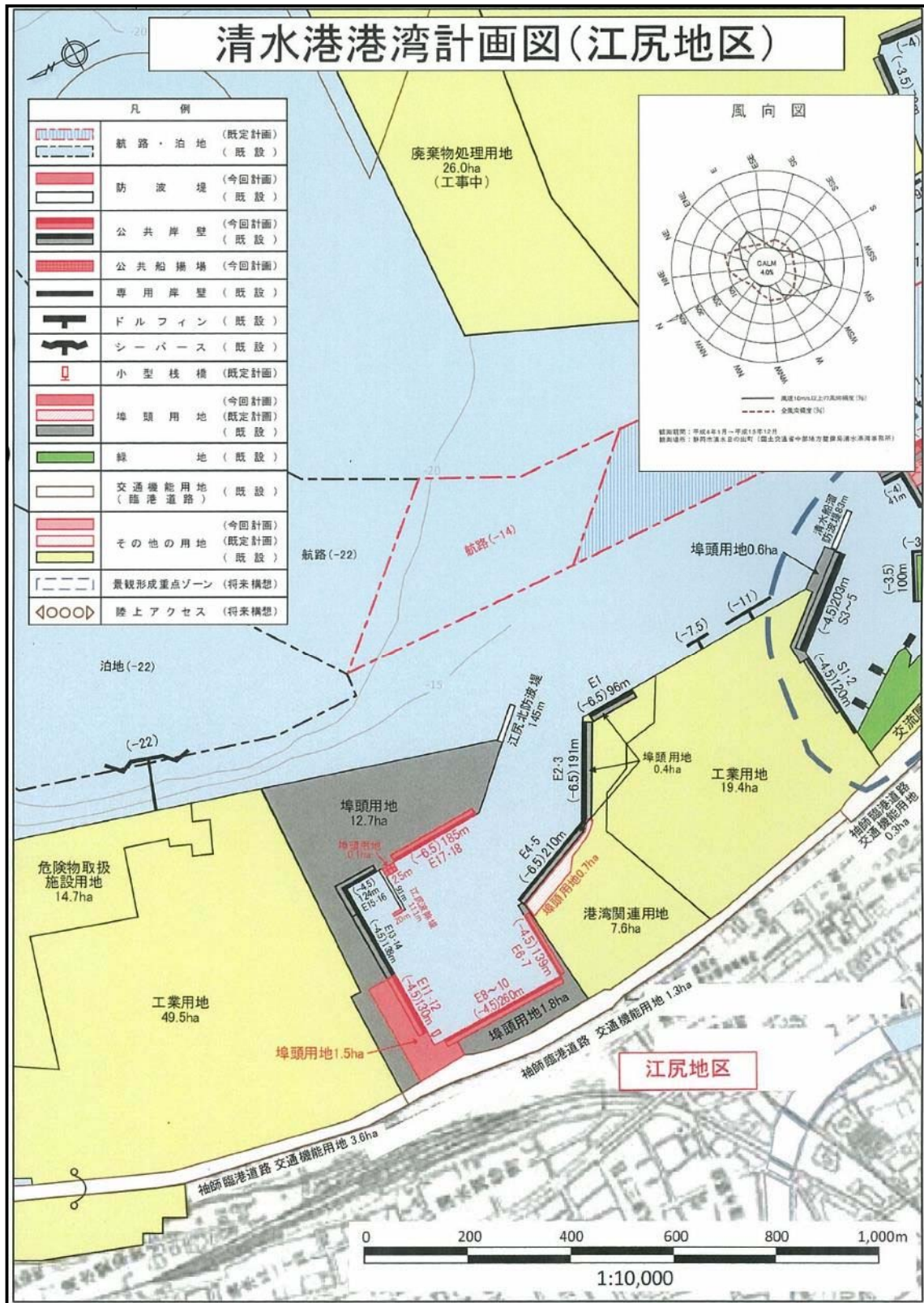


図Ⅷ-5-26 清水港港湾計画図(平成 29 年 3 月 第 38 回静岡県地方港湾審議会資料)







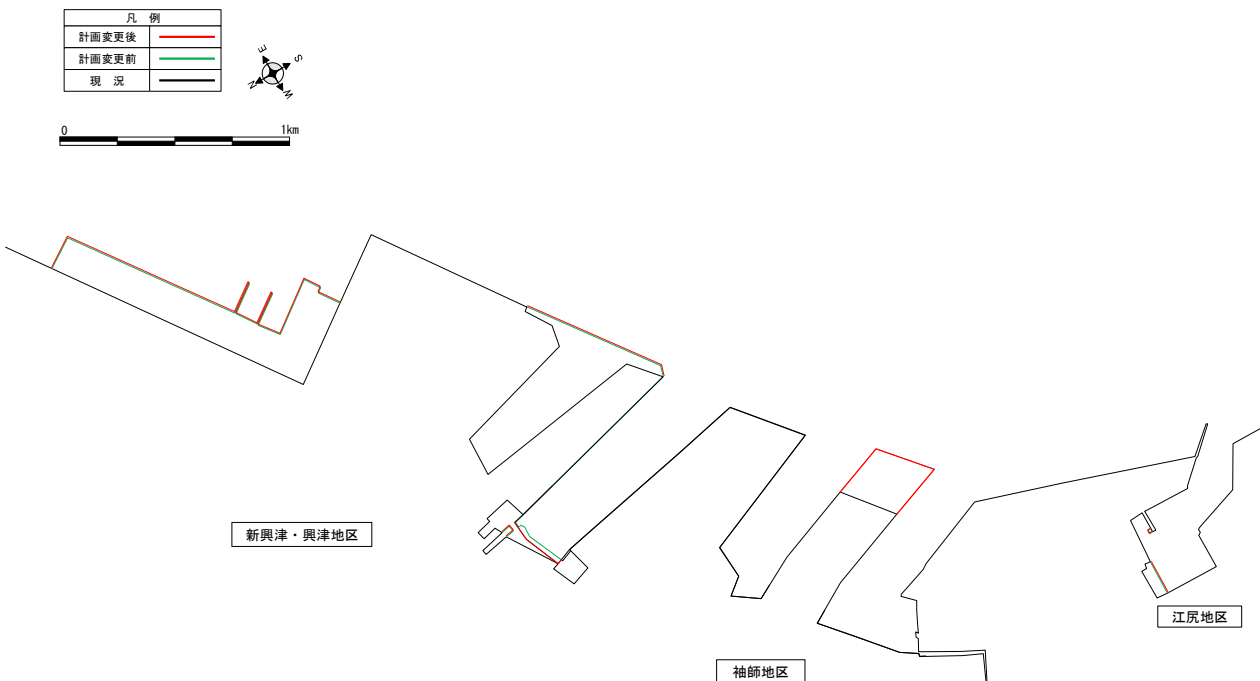


図Ⅷ-5-28 港港湾計画図平面図

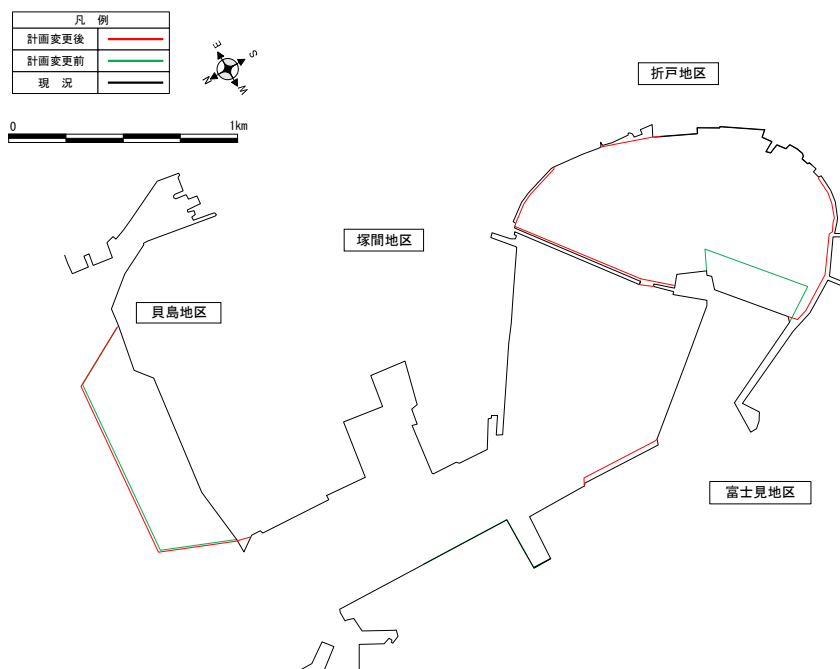
(平成 31 年 3 月 第 40 回静岡県地方港湾審議会(軽易な変更))



## 6 新旧法線対象図



図Ⅷ-6-1 新旧法線対照図(新興津・興津地区、袖師地区、江尻地区)



図Ⅷ-6-2 新旧法線対照図(富士見地区、折戸地区、塚間地区)



7 静岡県地方港湾審議会委員名簿

表Ⅷ-7-1 静岡県地方港湾審議会名簿

令和3年2月3日現在（敬称略、順不同）

区分	職業又は役職	氏名
学識経験者	(株)静岡新聞社編集局参与兼特別論説委員	海野 俊也
	静岡大学理学部准教授	宗林 留美
	福知山公立大学特命教授	篠原 正人
	常葉大学大学院環境防災研究科教授	重川 希志依
	一般財団法人みなと総合研究財団顧問	大村 哲夫
	静岡理工科大学理工学部准教授	石川 春乃
	静岡県商工会女性部連合会理事	深澤 美子
	しずおか流域ネットワーク副会長	五味 響子
港湾関係者	清水港運協会会長	西尾 忠久
	静岡県漁業協同組合連合会代表理事会長	藪田 国之
	清水水先区水先人会会長	中村 政一
	全日本海員組合静岡支部長	森本 雷行
	一般社団法人日本船主協会	中井 英樹
	特定非営利活動法人NPOサポート・しみず理事長	磯谷 千代美
国の地方行政機関の職員	財務省名古屋税関長	羽田 弘
	国土交通省中部地方整備局長	堀田 治
	国土交通省中部運輸局長	嘉村 徹也
	第三管区海上保安本部清水海上保安部長	倉本 明
県議会議員	静岡県議会建設委員会委員長	和田 篤夫
臨時委員	静岡市長	田辺 信宏



