

Port de Matsuzaki



1. Emplacement du port de Matsuzaki



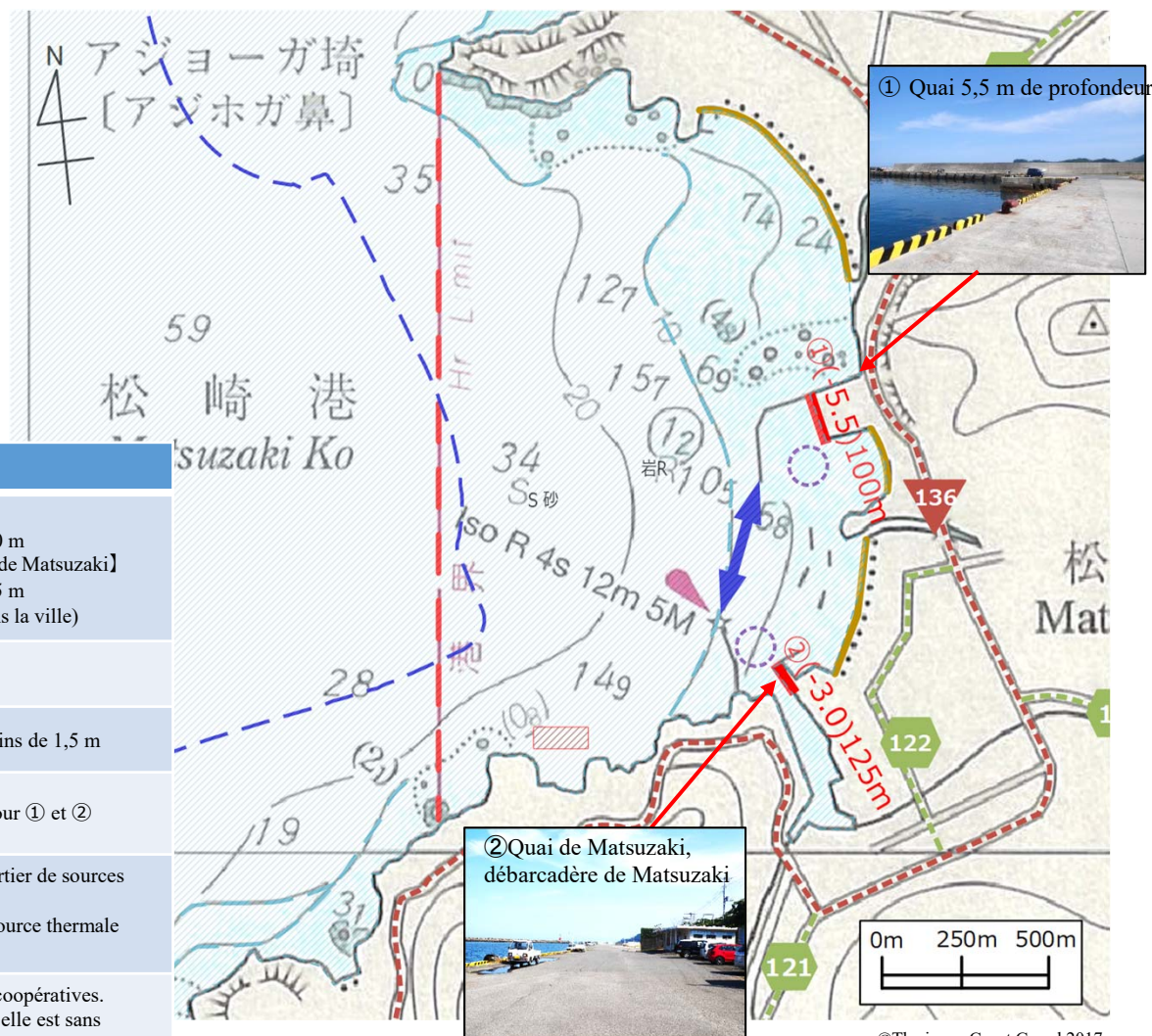
Carte : Google Maps

2. Présentation générale du port de Matsuzaki

■ Lieux proposés pour la rade et le débarquement

Légende	
	Bassin d'évitage du tender
	Quai d'amarrage
	Route nationale
	Route préfectorale
	Plage
	Largeur de l'entrée du port
	Isobathe - 10 m
	Isobathe - 40 m (Repère pour la zone permettant l'ancre)
	Zone couverte par le droit de pêche commun
	Emplacement des filets fixes

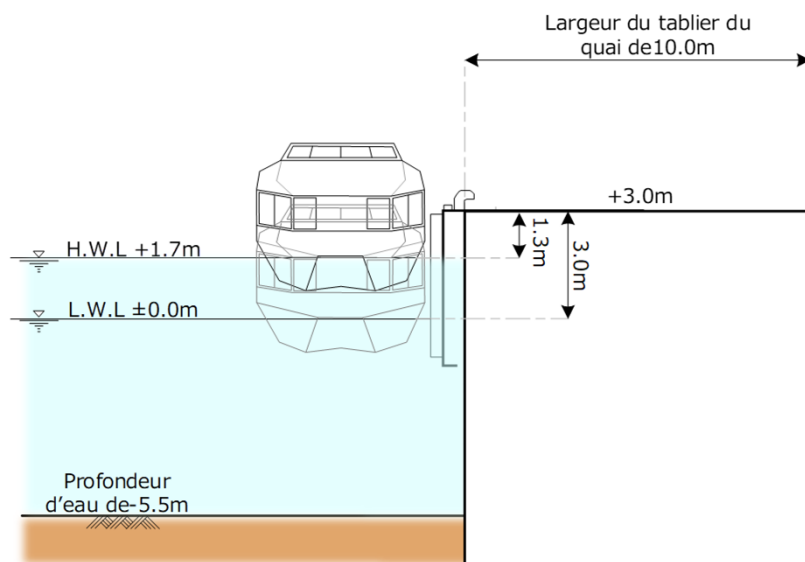
Item	Abrégé
Installations d'amarrage	<p>【① Quai 5,5 m de profondeur】 Profondeur d'eau 5,5 m, Longueur 100 m</p> <p>【② Quai de Matsuzaki, débarcadère de Matsuzaki】 Profondeur d'eau 3,0 m, Longueur 125 m (Quai d'arrivée pour la promenade dans la ville)</p>
Degré de calme (hauteur de vague limite 0,5 m)	①93,0% ②-
Conditions océaniques	Haute mer: env. 90% de vagues de moins de 1,5 m
Utilisation des terres en arrière-plan	Espaces de stationnement suffisants pour ① et ②
Temps requis jusqu'aux installations touristiques majeures	<ul style="list-style-type: none"> • Env. 5 min. en voiture jusqu'au quartier de sources thermales de Dogashima • Env. 15 min. en voiture jusqu'à la source thermale d'Iwachi
Existence ou non d'influence sur les activités de pêche	<ul style="list-style-type: none"> • Les personnes liées à la pêche sont coopératives. • Il y a une zone des filets fixes, mais elle est sans influence sur la navigation.



3. Installations d'amarrage principales

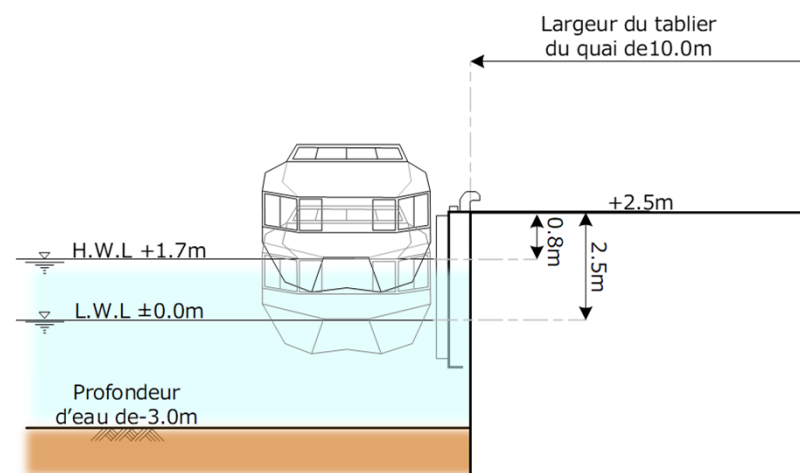
① Quai 5,5 m de profondeur

Item	Abrégé
Taille des installations d'amarrage	【① Quai 5,5 m de profondeur】 Profondeur d'eau 5,5 m, Longueur 100 m Revanche: H.W.L+1,7m +1,3m L.W.L±0,0m +3,0m Largeur du tablier: 10,0m



② Quai de Matsuzaki, débarcadère de Matsuzaki

Item	Abrégé
Taille des installations d'amarrage	【② Quai de Matsuzaki, débarcadère de Matsuzaki】 Profondeur d'eau 3,0 m, Longueur 125 m Revanche: H.W.L+1,7m +0,8m L.W.L±0,0m +2,5m Largeur du tablier: 10,0m



4. Port de Matsuzaki Conditions météorologiques

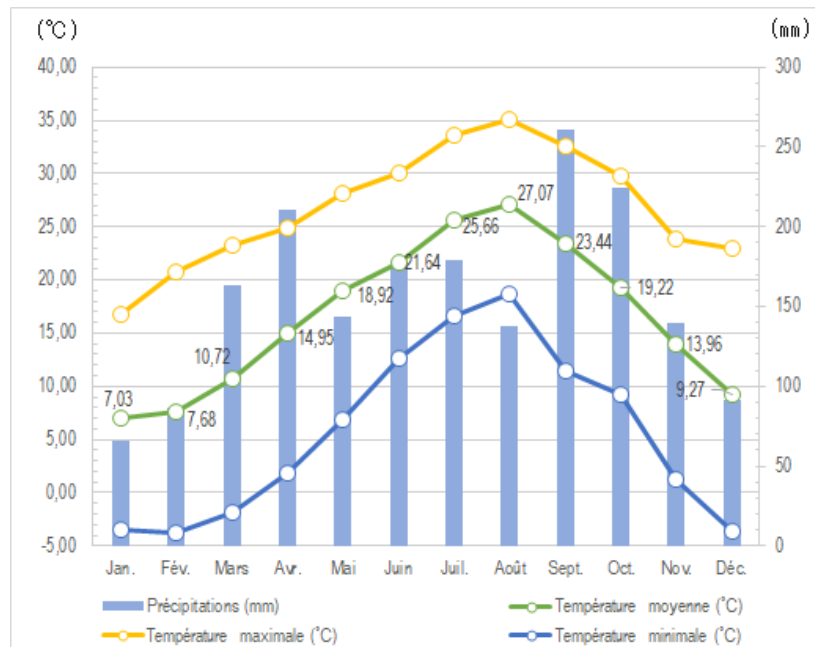
Mois le plus adaptés au service des bateaux (conditions météorologiques)	<h2>Tout au long de l'année</h2>
Événements	<ul style="list-style-type: none"> • Allée de cerisiers au bord de la rivière Nakagawa: mars à avril • Champ de fleurs sur rizière: mars à mai • Relevage d'une seine sur la plage : en dehors de juillet à août (en dehors de la saison des bains de mer) • Hortensias dans la forêt municipale d'Ushibara: juin à juillet



**Port de Matsuzaki
Meilleure période**

Mars à Juil.

○ Précipitations/ température

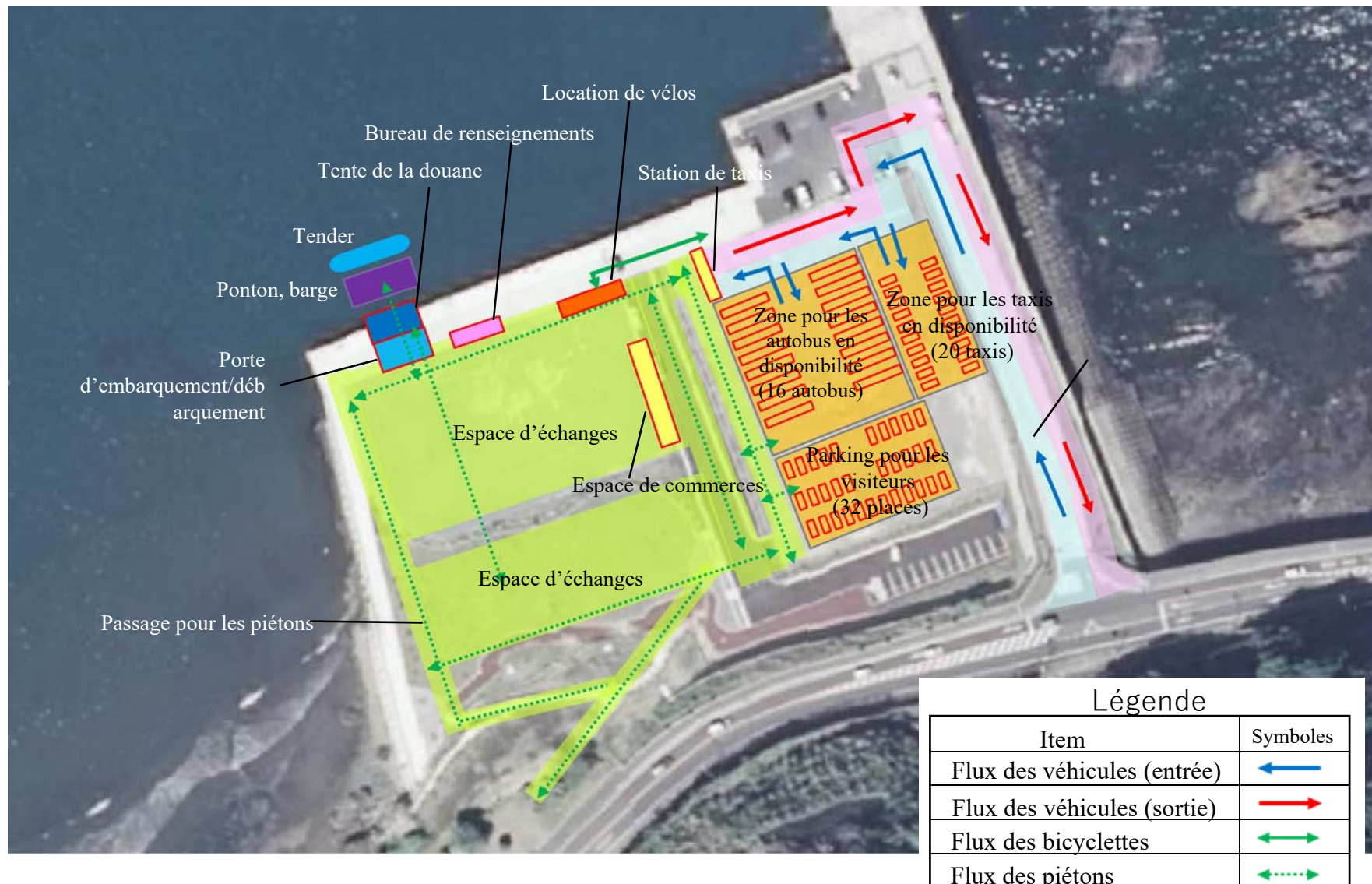


○ Vent (probabilité de vitesse du vent inf. à 10,0 m/s*)



* La probabilité que le vent souffle à une vitesse inf. à 10,0 m/s pendant les heures de service des bateaux (entre 8:00 et 17:00) a été obtenue par interview auprès de l'armateur.

5. Planification des flux de déplacement (1) (Proposition d'utilisation du quai 5,5 m de profondeur)



5. Planification des flux de déplacement (2) (Proposition d'utilisation des quai de Matsuzaki, débarcadère de Matsuzaki)



Photo :Google earth

6. Ressources touristiques sous-régionales



8 min. du port
① Ie Sanshiro Parking : 10 places
 Monument naturel de la préfecture Shizuoka où apparaît le phénomène rare de Tombolo



4 min. du port
⑪ Cave de Muroiwa Parking : 2 places
 Carrière inchangée depuis le temps de son utilisation qu'on peut visiter



6 min. du port
⑬ Ecole primaire d'Iwashina Parking : 20 places
 L'école primaire la plus ancienne de la région d'Izu, un des biens culturels importants du Japon



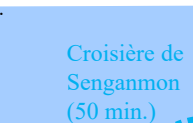
27 min. du port (12 min. en voiture + 15 min. à pied)
⑲ Porte Senganmon Parking : Néant
 Enorme porte naturelle créée aux « racines du volcan »



11 min. du port
⑫ Forêt municipale d'Ushibara Parking : 5 places
 Site pittoresque éminent d'Izu Ouest où fleurissent des hortensias



3 min. du port
⑧ Champ de fleurs sur rizière Parking : 60 places
 Rizières replantées de fleurs pendant la morte-saison agricole. Cueillette gratuite possible pendant la période du 5 au 21 mai.



⑯ Promenade de Miura



⑰ Plage de Kumomi



⑱ Eboshi



0 min. du port
③ Restaurant Dogashima-shokudo Parking : 16 places, tables pour 50 pers.
 Restaurant tenu par des pêcheurs locaux. On peut y manger du Tokoroten à discrétion



10 min. du port
⑦ Chalet Osawa-so Parking : 15 places
 Source thermale cachée où on peut se baigner tout à son aise en pleine nature



7 min. du port
⑨ Michi no eki Sanseien Parking : 84 voitures et 5 camions, tables pour 45 pers.
 Michi no eki proposant produits locaux et source thermale



19 min. du port
⑮ Rizières en terrasses d'Ishibu Parking : 20 voitures
 Rizières en terrasses pittoresques permettant de contempler devant soi le Mt Fuji

7. Plan des visites optionnelles ①

■ Circuit des géosites des environs de l'île de Dogashima (temps requis : 7 heures)



■ Programme d'expérience de tour en VTT (temps requis : 7 heures)



7. Plan des visites optionnelles ②

■ Circuit des géosites d'Iwachi, Ishibu et de Kumomi (temps requis : 7 heures)

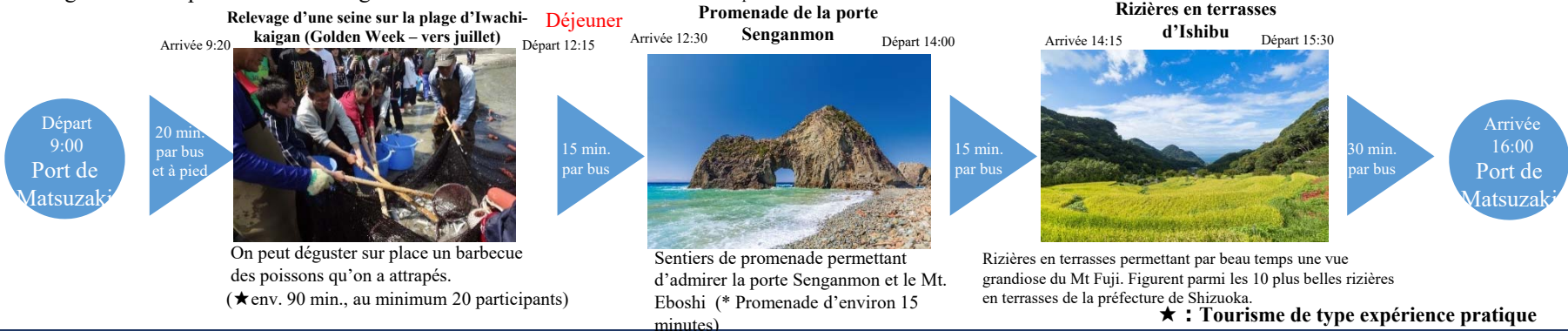
● Circuit de croisière



● Circuit de promenade à l'intérieur des terres



● Programme d'expérience du relevage d'une seine



★ : Tourisme de type expérience pratique

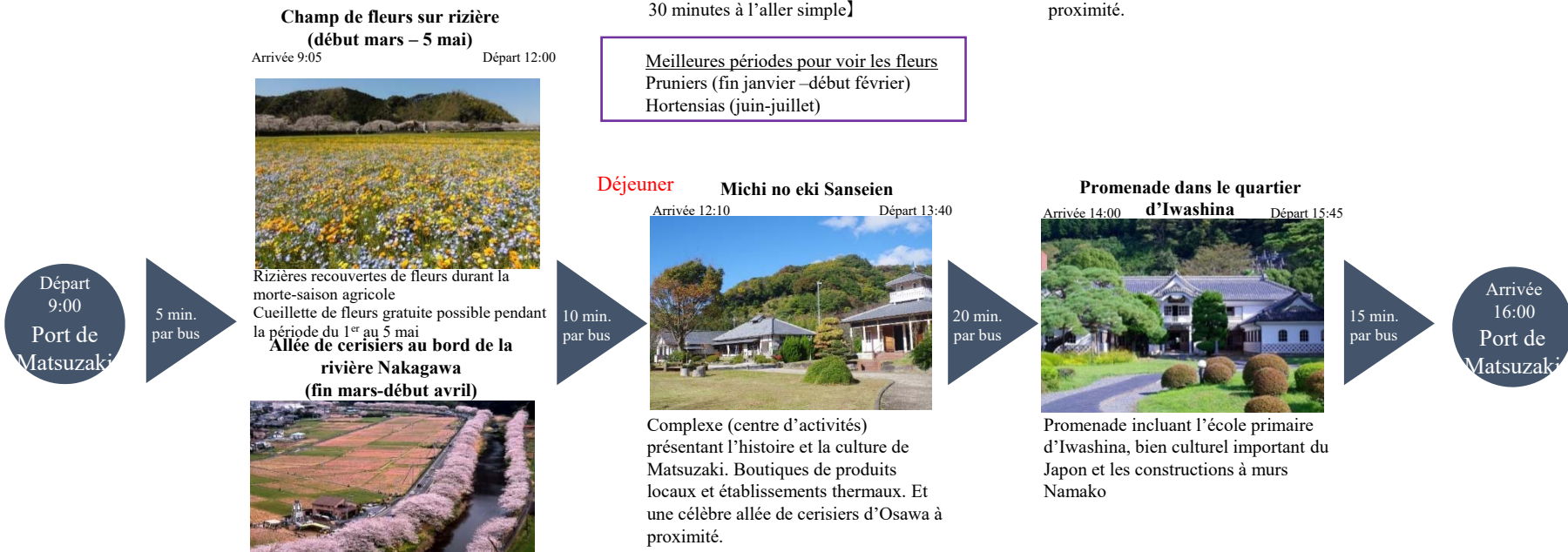
7. Plan des visites optionnelles ③

■ Circuit Fleurs et histoire (temps requis : 7 heures)

● Temps normal



● Cerisiers en fleurs –Golden Week



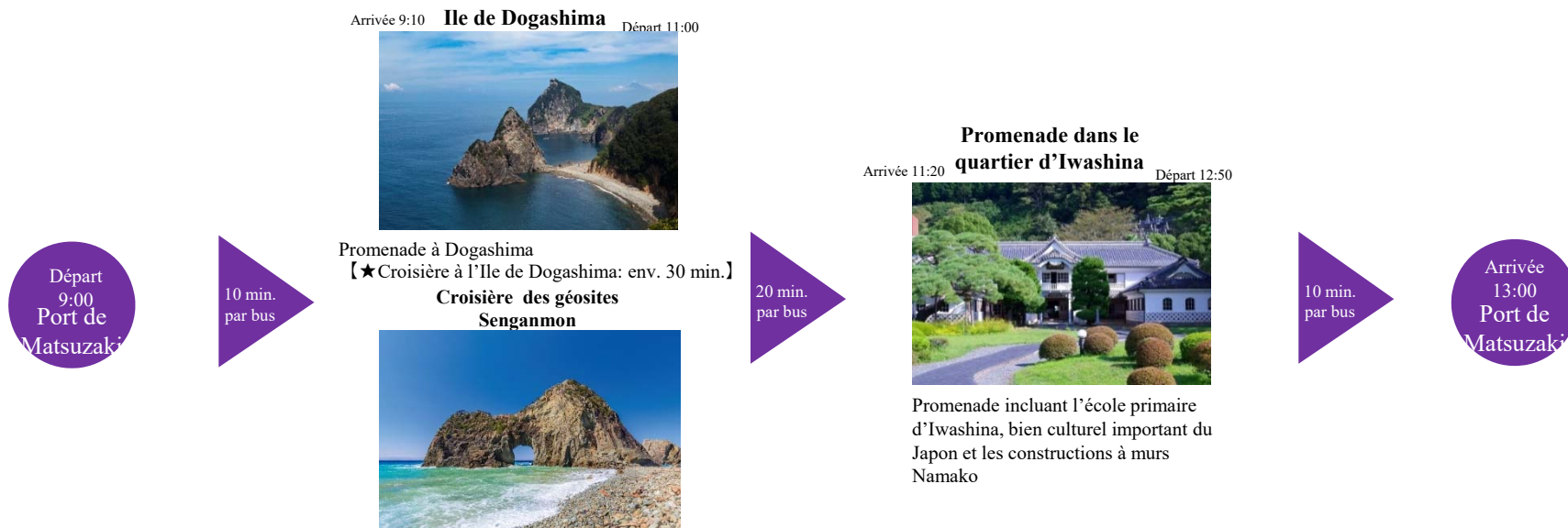
1200 cerisiers en fleurs sur env. 6 km au bord de la rivière
【Bateau pour voir les fleurs de la rivière Nakagawa: env. 1h.】

★ : Tourisme de type expérience pratique

7. Plan des visites optionnelles ④

■ Programme court (temps requis : 4 heures)

● Circuit des lieux célèbres de Matsuzaki



● Circuit Ushibarayama



※ Randonnée jusqu'au sommet du mont, l'autobus s'arrêtant au pied au Musée Chohachi.

Offre une vue panoramique sur la Baie de Suruga, le Mont Fuji et les Alpes du Sud et permet d'apprécier les fleurs au fil des quatre saisons. [Circuit de randonnée : environ 30 minutes à l'aller simple]

Meilleures périodes pour voir les fleurs
Pruniers (fin janvier –début février)
Hortensias (juin-juillet)

★ : Tourisme de type expérience pratique

8. Circuit de promenades aux environs



10(2) min. du port
13 Rue de murs Namako
 Rue où s'alignent des constructions à murs Namako




10(1) min. du port
15 Plage de Matsuzaki
 Belle plage, large et peu profonde, à vagues calmes



8(2) min. du port
6 Musée Chohachi d'Izu
 Présente des œuvres de Chohachi, un plâtrier célèbre



2 min. du port
4 Centre de vente directe de l'association des pêcheurs
 On peut y acheter du «kawanori (algue comestible de rivière)», spécialité de Matsuzaki



11(2) min. du port
20 Ile Benten-jima
 Ile où poussent des chênes Ubame, rares même au Japon



6(1) min. du port
12 Résidence Nakase-tei
 Construction en bois donnant une idée de la vie quotidienne à l'époque de Meiji



6(1) min. du port
7 Résidence Izubun-tei
 Construction en bois servant d'aire de repos gratuite



12(2) min. du port
19 Allée de cerisiers de la rivière Nakagawa
 Site célèbre pour ses cerisiers où sont plantés env. 1200 cerisiers Somei-yoshino



7(1) min. du port
9 Mémorial Chohachi
 Mémorial dans le temple Jokanji. Il y reste beaucoup d'œuvres d'enduit à reliefs (kote-e) de Chohachi.

