

加茂  
貝茂〜ん!!

COME ON!!



今月の最新情報は・・・

- ・ 下田大賀茂地区で工事完了
- ・ ジオパーク情報
- ・ 魚礁を製作中
- ・ 「伊豆じゅう感動ナビ」アプリについて

♪おまけ♪「クロスワードで脳の体操！」

道路を拡幅しました！！

11・12月号でお知らせしていた一般県道下田南伊豆線（大賀茂地区）における車道の拡幅が完了しました！！




一般県道下田南伊豆線  
（下田市大賀茂地区）



工事前

道幅が狭く、  
すれ違いが  
困難だった  
区間が・・・




工事前

通りやすく  
なったね！



完成

道が蛇行して、見通し  
の悪かった区間が・・・

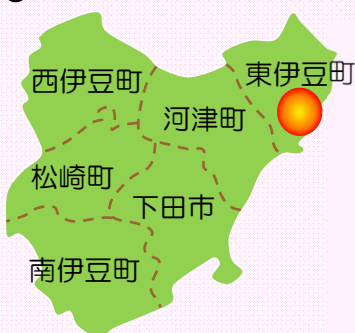


完成

工事期間中の交通規制や騒音など、ご迷惑をおかけしました。工事への御理解と御協力ありがとうございました。

伊豆半島ジオパークに行こう！  
～東伊豆ジオサイト特集～

今回紹介するのは、東伊豆ジオサイトです。  
海から山まで、大地が育んださまざまな地形を見ることができます！



細野高原



約20万年前に噴火を終えた天城山の古い斜面にできた高原で、一部は湿原になっています。



はさみ岩(稲取)



溶岩が波に侵食され、大きな二つの岩が小さな岩を挟むような形になりました。

## 魚のすみかをつくっています

現在、松崎新港で大型の魚礁（ぎょしょう）を製作しています。製作後は船で運搬し、岩地沖の海底に沈めます。

魚礁は魚のすみかとして利用され、水産資源の保護に役立つことが期待されます。

※イメージ



高さ20m  
(およそビル6階分)

## 「伊豆じゅう感動ナビ」アプリをダウンロードして伊豆の旅を楽しもう！

iPhoneはWEB版で！ <http://navi.izu-michi-net.com> →



### アプリをダウンロードするには・・・

- Google playストアにて「伊豆」で検索または
- <http://www.izu-michi-net.com>に接続

注意！：伊豆じゅう感動ナビはAndroidアプリです。iPhoneではWEB版がご利用できます。

各地のイベント情報、ライブ画像などを配信中！



雛のつるし飾りまつり  
(東伊豆町稲取)

みなみの桜と菜の花まつり  
(南伊豆町下賀茂) →



## 編集者の“顔”

今月の「賀茂〜ん！！」編集担当をご紹介します！



維持管理課の石川：伊豆の春を満喫します！  
『来年度も土木のニュースをわかりやすくお伝えしていきたいと思います！』

港湾課の松浦：最近髪を短くしました  
『下田に異動してもうすぐ1年がたちますが、今でも新しい発見の連続です。新年度も伊豆の魅力を発信していくのでよろしくお願います！』



## クロスワードで脳の体操

★赤いマスの文字をABCの順に並べてことばを作ろう！

①		④	⑤C
②	③A		
	⑥		B

※回答は次号に掲載します。

- 〈ヨコのカギ〉  
② 線路を渡る場所  
④ 1年ごとに12種類の動物が登場  
⑥ 大工さんの道具  
〈タテのカギ〉  
① 「贈り物」を英語で  
③ 12月31日は「おお〇〇」  
④ 鉄道の旅ならこれを食べたい  
⑤ ヨコのカギの④、今年は何？

お問合せは 静岡県 下田土木事務所 企画検査課 まで  
〒415-0016 静岡県下田市中531番地の1  
TEL: 0558-24-2113 FAX: 0558-24-2123  
E-mail: [shimodo-kikaku@pref.shizuoka.lg.jp](mailto:shimodo-kikaku@pref.shizuoka.lg.jp)  
URL: <http://www.pref.shizuoka.jp/kensetsu/ke-810/index.html>



いっしょに、未来の地域づくり。  
New Public Engineering for SHIZUOKA