

千本保安林遊歩道と防潮堤道路の通行止めについて

沼川新放水路整備事業に伴い、千本保安林の遊歩道と防潮堤の堤防道路が通行止めになります。

迂回のルートは次のページの地図と現地に設置される案内看板をご覧ください。

通行止めの期間

保安林遊歩道 令和2年11月9日から令和11年3月31日頃まで

防潮堤の道路 令和2年11月9日から令和5年3月31日まで

遊歩道、防潮堤の道路はお示しするルート以外にも通れる道がありますが、その中には工事用の車両が通行する箇所もあり、歩行者及び自転車が工事用の大型車両と同じルートを通行した場合の危険を考慮して迂回ルートを決めさせていただきました。


また、県道富士清水線を通行するときに横断歩道を使用したうえで歩行者は北側の歩道、自転車は車道を通行してください。

沼川新放水路工事範囲と防潮堤防道路の迂回ルート




至富士



至沼津市街



沼川新放水路
イメージキャラクター
なまず君

- 凡例
-  沼川新放水路の工事範囲
 -  通行止めの区間
 -  防潮堤防道路の迂回ルート

出典: 静岡県地理情報システム

200 m
1:3,800



防潮堤を西から東へ 向かう迂回ルート



