[redacted]

熱 土 第２５－２０号
平成１４年１１月11日

財務省東海財務局沼津出張所長　様

静岡県知事　石川嘉延

公共用財産用途廃止申請書の送付について

このことについて、国土交通大臣所管国有財産の平成１４年度第３回引継ぎに伴い、別紙「顛末簿」のとおり申請書２件を送付致しますので、よろしくお願い致します。

担　　当　熱海土木事務所
用地管理課管理係
電話番号　0557－82－9166

様式第3号

平成 14 年度 第 3 回　　国土交通大臣所管国有財産用途廃止申請書処理顛末簿　（熱海 土木事務所）

番号	申請者 住所	申請者 氏名	土地の所在	地種目	地積（㎡）	受付年月日 / 現地調査年月日	市町村照会年月日 / 市町村回答年月日	可能証明年月日 / 用途廃止年月日	財務引継年月日 / 引継通知年月日	引継連絡協議会 年月日	引継連絡協議会 適否	引継連絡協議会 付議事項	返戻年月日	備考
1	[redacted]		熱海市清水町 [redacted]地先	道路敷										
				水路敷	15.52	H14.9.25								
				その他										
				計	15.52	H14.9.27	H14.9.25							
2	[redacted]		熱海市伊豆山字水立 [redacted]外地先	道路敷										
				水路敷	152.87	H14.11.1								
				その他										
				計	152.87	H14.11.5	H14.11.1							
				道路敷										
				水路敷										
				その他										
				計										
				道路敷										
				水路敷										
				その他										
				計										
				道路敷										
				水路敷										
				その他										
				計										
				道路敷										
				水路敷										
				その他										
				計										
				道路敷										
				水路敷										
				その他										
				計										
				道路敷										
				水路敷										
				その他										
				計										

（注）適否の欄は、引継適当の場合は『○』を、引継不適当の場合は『×』を記入する。

熱 土 第２５－２０号
平成１４年１１月　日

土 木 部 長　　様
（公共用地室）

熱 海 土 木 事 務 所 長

平成１４年度第３回公共用財産引継連絡協議会
への付議案件について

このことについて、別紙「顛末簿」を送付します。

担　　当　用地管理課管理係
電話番号　0557－82－9166

熱建設第　５２６　号
平成１４年１１月　１日

静岡県知事　石　川　嘉　延　　様

熱海市長　　川　　口　　市　　雄

意　　見　　書

[redacted] から申請のあった用途廃止については、当市としての意見は下記のとおりです。

記

熱海市伊豆山字水立[redacted]外地先の水路敷については、その形態及び機能が無く周囲の状況から他への影響もないので用途廃止に支障ありません。

1　申請人　[redacted]

2　申請個所　　熱海市伊豆山字水立[redacted]外地先

静岡県熱海土木事務所
14.11.1
熱土　第　号

様式第１号（用紙　日本工業規格Ａ４縦型）

14年　10月　29日

静岡県知事　石川 嘉延　様

（ふりがな）
住　所 [redacted]
（ふりがな）
氏　名 [redacted]

公共用財産用途廃止申請書

下記の公共用財産の用途を廃止してくださるよう関係書類を添えて申請します。

記

1　財産の所在地　（ふりがな）あたみしいずさんあざみずたて
熱海市伊豆山字水立字 [redacted] 地先

2　種類及び面積　道路敷　㎡
水路敷　152.87㎡
堤塘敷　㎡
その他　㎡　計　152.87㎡

大村

3　用途廃止申請理由　払い下げ希望

4　国有財産利用計画　分譲地

5　連絡先　住所 [redacted]
氏名 [redacted] 電話 [redacted]

6　その他参考事項

(1) 占用状況

イ　占使用――使用状況：住宅敷地、工場敷地、その他（　　）
　　└始期：13年　3月

ロ　未利用

(2) 造成時期：13年　3月

(3) 処分要望：　売払　　その他（　　）

7　添付図書類

(1) 位置図　(2) 案内図　(3) 平面図　(4) 公図写　(5) 求積図
(6) 土地宝典図　(7) 利害関係人の同意書　(8) 現況写真（造成等の前のもの）

第　号
14.10.29
熱海市役所
建設課

伊豆山
県営住宅七尾
公園
集会所
七尾第2配水池
テニスコート
甲塚箇所
水宮神社
七尾圧場
486.2
421.8
390.4
375.7
374.1
362.8
344.9
333.5
334.2
332.6
341.2
385.9
395.1
391.4
399.8
448.8
435.8
436.1
418.8
415.5
441.5
480.2
481.5
495.3
531.8
554.5
527.5
454.5
311.5
284.1
259.9
336.2
325.3
360.7

位置図 S=1:2500

案内図

S=1:10000

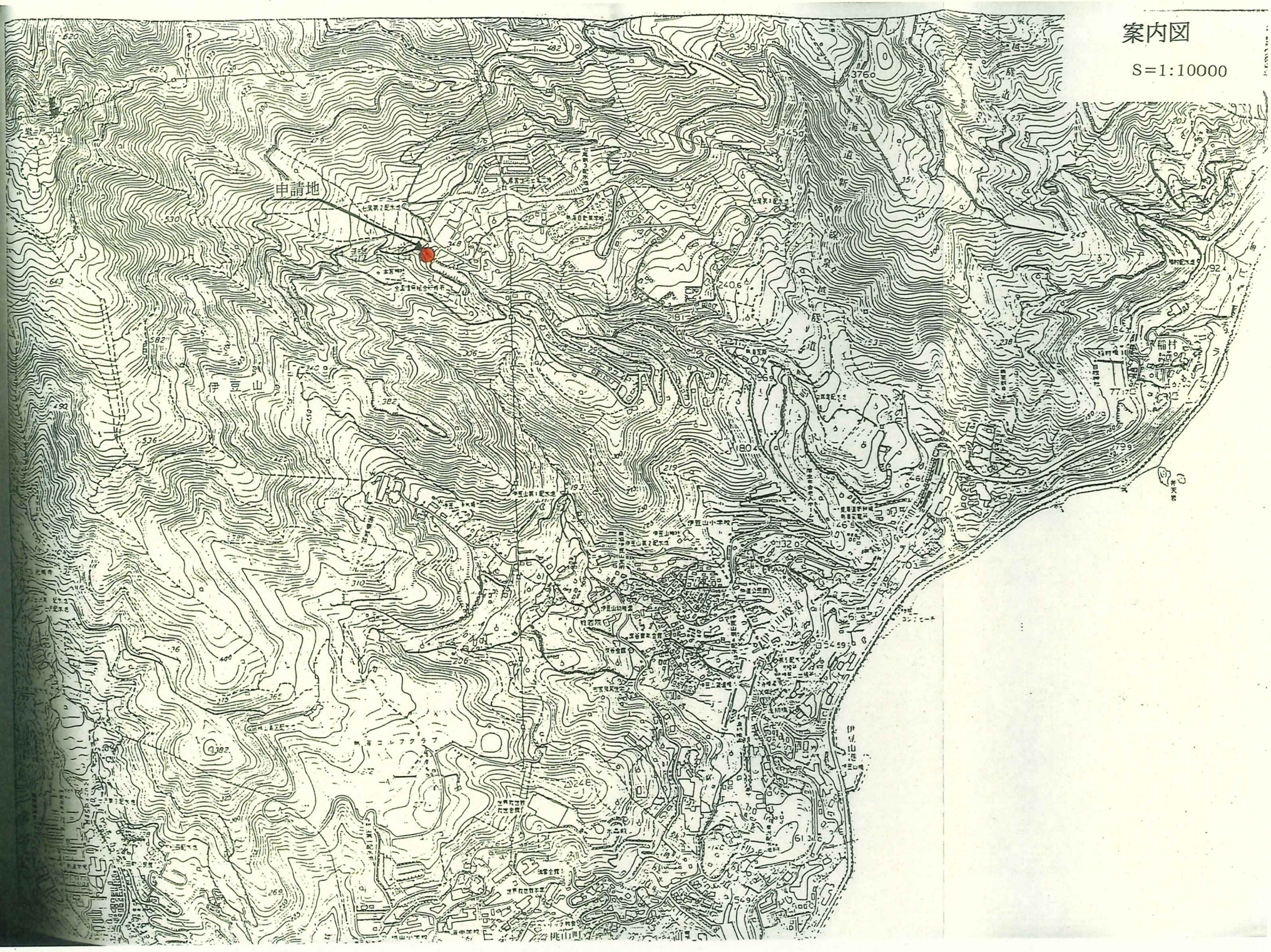
申請地
伊豆山
伊豆山小学校
伊豆山幼稚園
伊豆山第1記念碑
伊豆山第2記念碑
伊豆山第3記念碑
伊豆山郵便局
伊豆山簡易郵便局
伊豆山公民館
伊豆山保育所
伊豆山中学校
伊豆山高等学校
伊豆山神社
伊豆山ゴルフクラブ
伊豆山ゴルフ場
伊豆山ゴルフ場
伊豆山ゴルフ場

熱海市伊豆山平面図

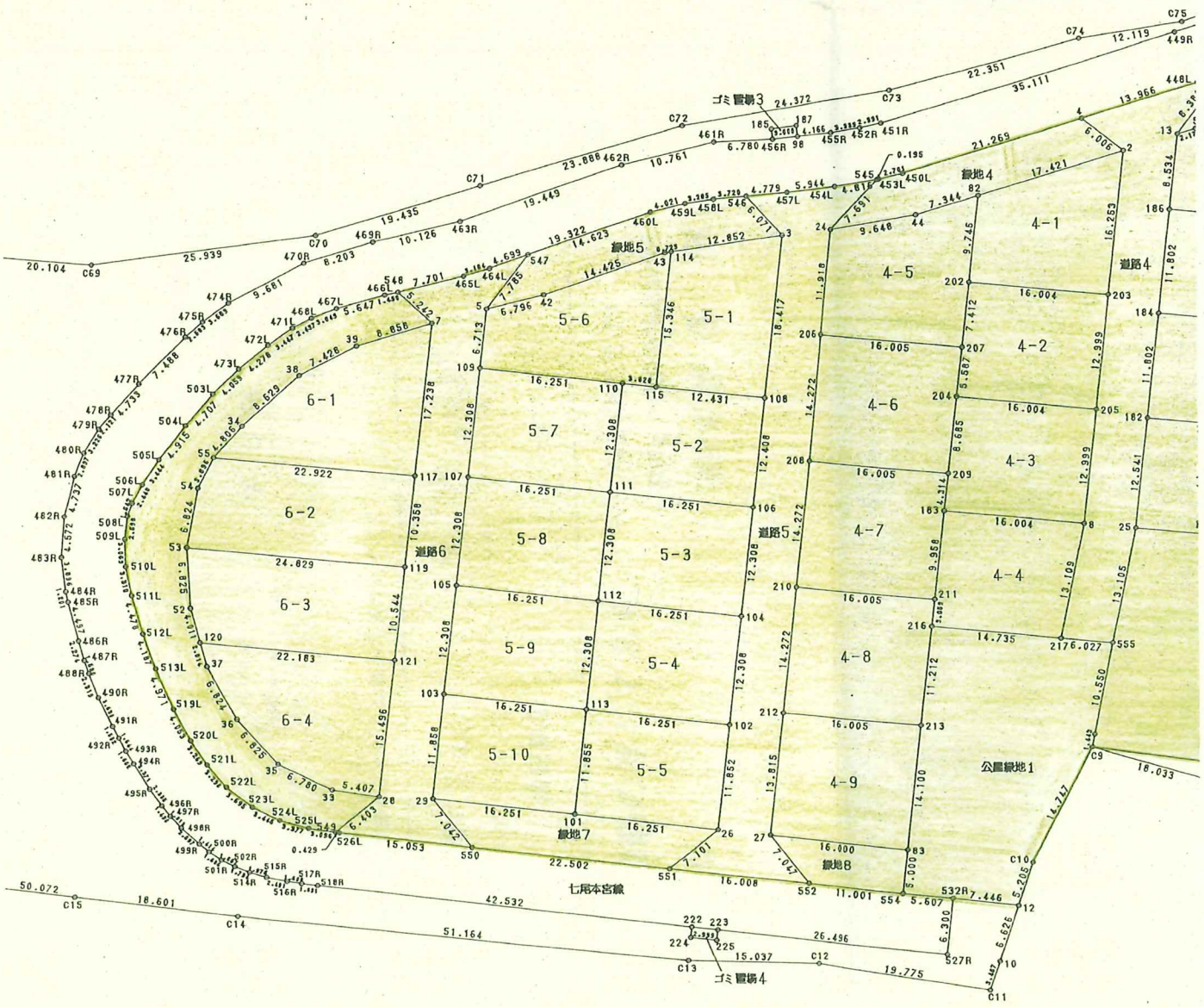
ゴミ置場3
ゴミ置場4
緑地4
緑地5
緑地7
緑地8
公園緑地1
道路4
道路5
道路6
七尾本宮線
4-1
4-2
4-3
4-4
4-5
4-6
4-7
4-8
4-9
5-1
5-2
5-3
5-4
5-5
5-6
5-7
5-8
5-9
5-10
6-1
6-2
6-3
6-4

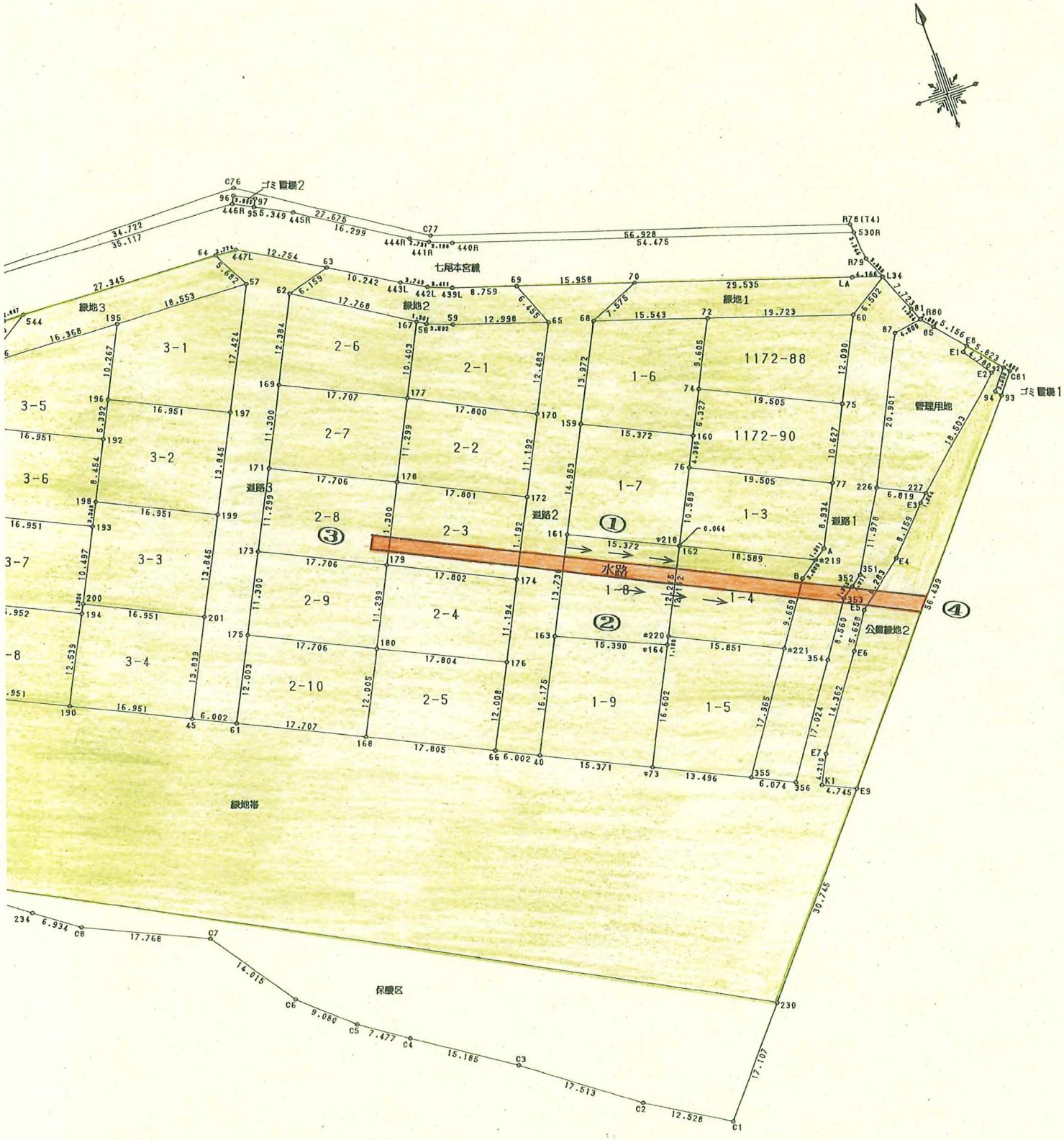

S=1:500

図面作製者
職　測量士
氏　名 [redacted]

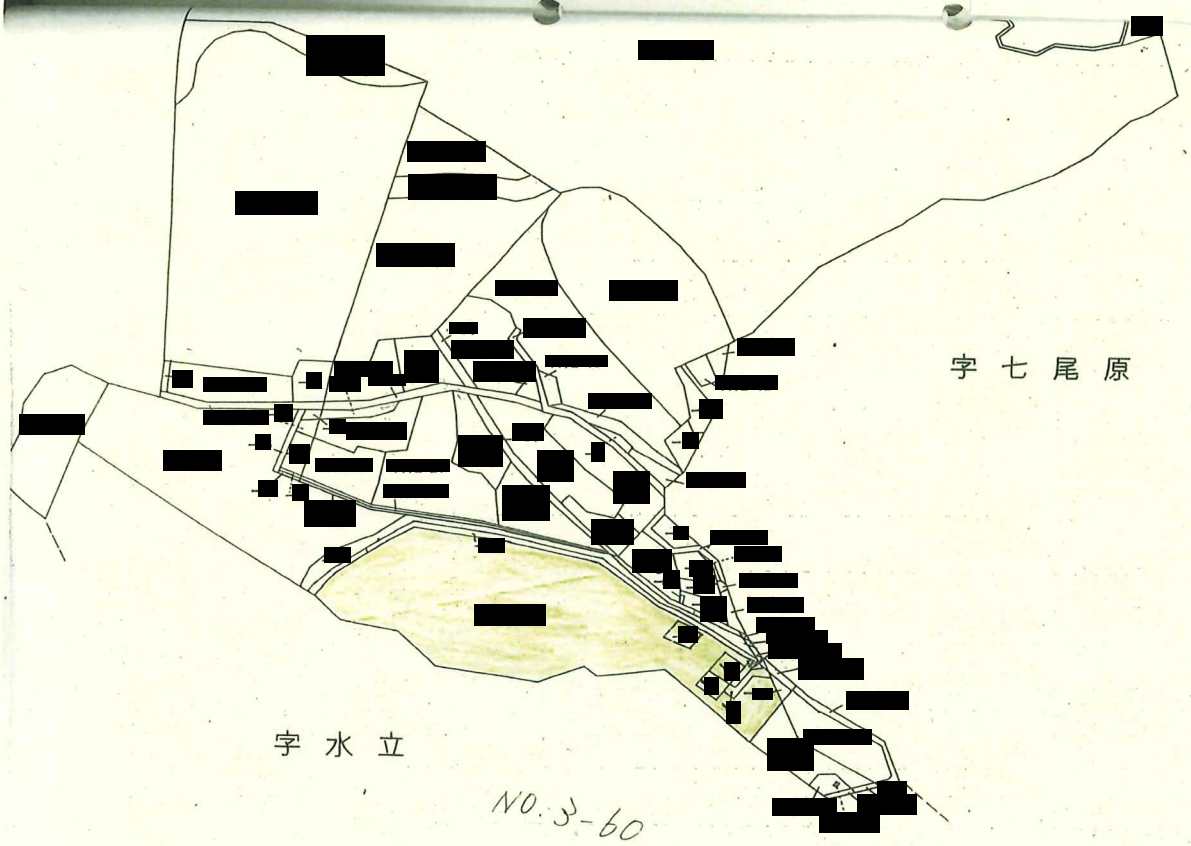



平成14年11月11日謄写
静岡地方法務局熱海出[redacted]
謄写者
測量士 [redacted]

（複　写　機　に　よ　り　作　成）

（注）地図に準ずる図面は，土地の区画を明確にした不動産登記法所定の地図が備え付けられるまでの間，これに代わるものとして備え付けられている図面で，土地の位置及び形状の概略を記載した図面です。

請求部分	所　在	熱海市　伊豆山　字嶽ケ	地　番	[redacted]
縮　尺	1/3000	補記事項		

これは地図に準ずる図面の写しである。

平成　年　月　日

平成14年11月11日
静岡地方法務局熱海出張所
登記官 渡邉　誠

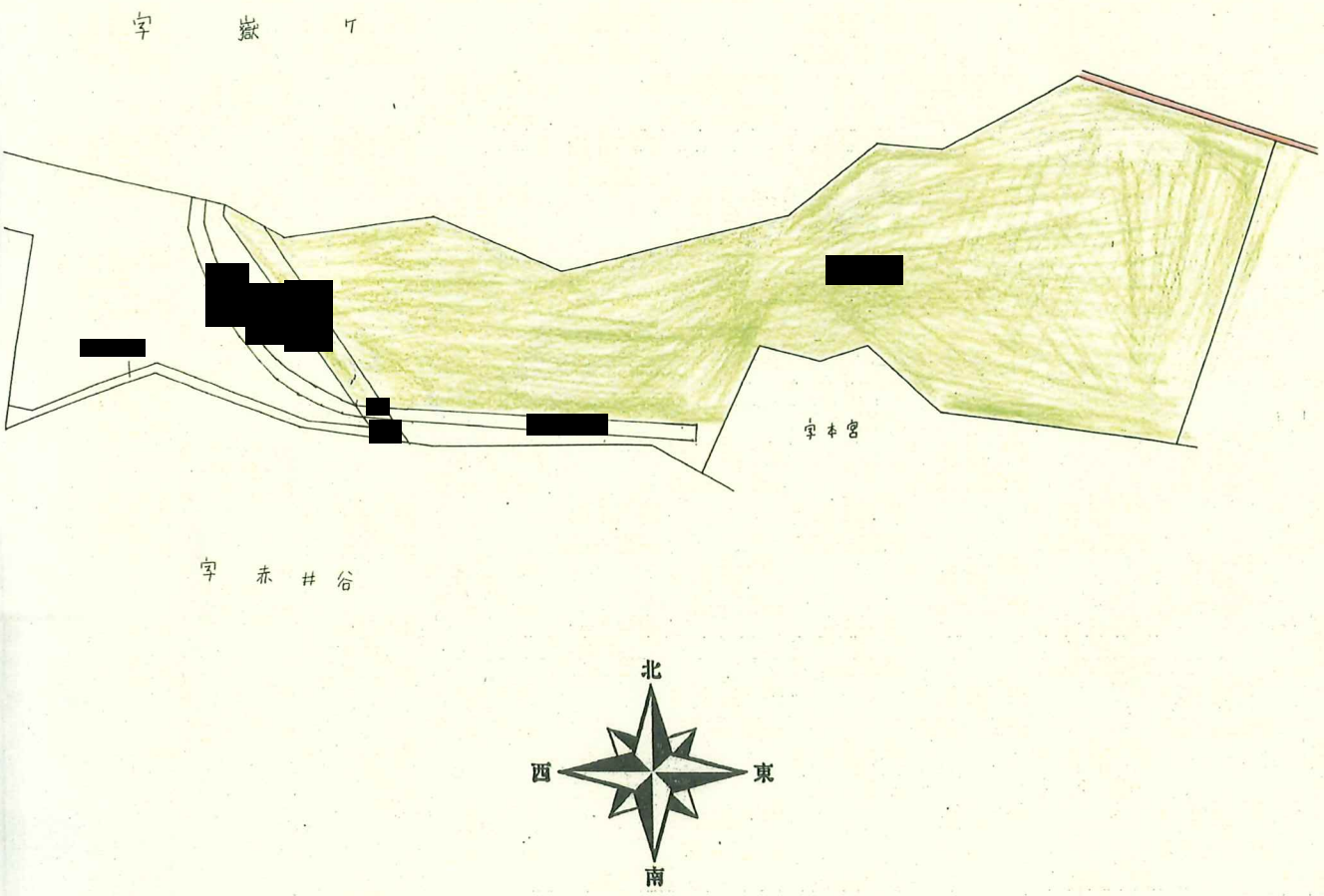

平成14年11月11日謄写
静岡地方法務局熱海出張所
謄写者
測量士 [redacted]

（複 写 機 に よ り 作 成）

（注）地図に準ずる図面は，土地の区画を明確にした不動産登記法所定の地図が備え付けられるまでの間，これに代わるものとして備え付けられている図面で，土地の位置及び形状の概略を記載した図面です。

請求部分	所　在	熱海市 伊豆山 字 水立	地　番	[redacted]
縮　尺	1/1200	補記事項		

これは地図に準ずる図面の写しである。

平成　　年　　月　　日

平成14年11月11日
静岡地方法務局熱海出張所
登記官 渡邉　誠

熱海市伊豆山字水立[redacted]

S＝1：1200



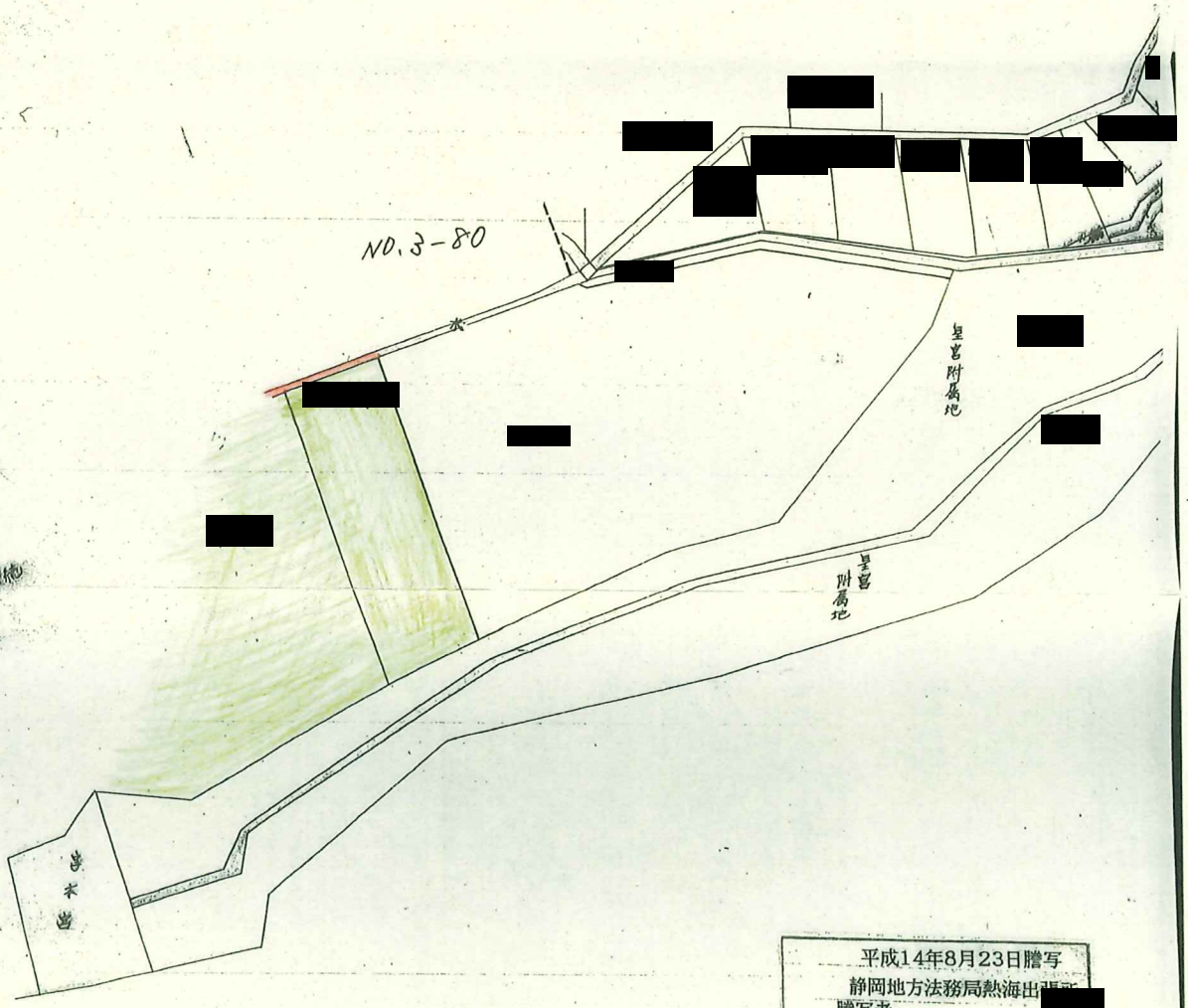

平成14年8月23日謄写
静岡地方法務局熱海出[redacted]
謄写者
測量士 [redacted]

地番	地目	面積	所有者	取得年月日	取得原因	備考
熱海市伊豆山字嶽ケ[redacted]	原野	743 ㎡	[redacted]	S48年11月6日	売買	
	公衆用道路	1,631 ㎡		H13年2月6日	売買	H14年11月中に熱海市に所有権移転
	原野	8,855 ㎡		H13年2月6日	売買	
	原野	200 ㎡		H13年2月6日	売買	
	原野	211 ㎡		H13年2月6日	売買	
	原野	61 ㎡		H13年2月6日	売買	
	原野	207 ㎡		H13年2月6日	売買	
	原野	68 ㎡		H13年2月6日	売買	
熱海市伊豆山字水立[redacted]	山林	14,151 ㎡		H13年2月6日	売買	
	山林	37 ㎡		H13年2月6日	売買	
	山林	11,199 ㎡		H13年2月6日	売買	
	山林	8,885 ㎡		S48年11月6日		
	公衆用道路	256 ㎡		H13年2月6日	売買	H14年11月中に熱海市に所有権移転
	山林	51 ㎡		H13年2月6日	売買	
	公衆用道路	68 ㎡		H13年2月6日	売買	〃
	山林	237 ㎡		H13年2月6日	売買	
	公衆用道路	470 ㎡		H13年2月6日	売買	H14年11月中に熱海市に所有権移転

公図

熱海市伊豆山字嶽ヶ 字水立 S＝1：3000

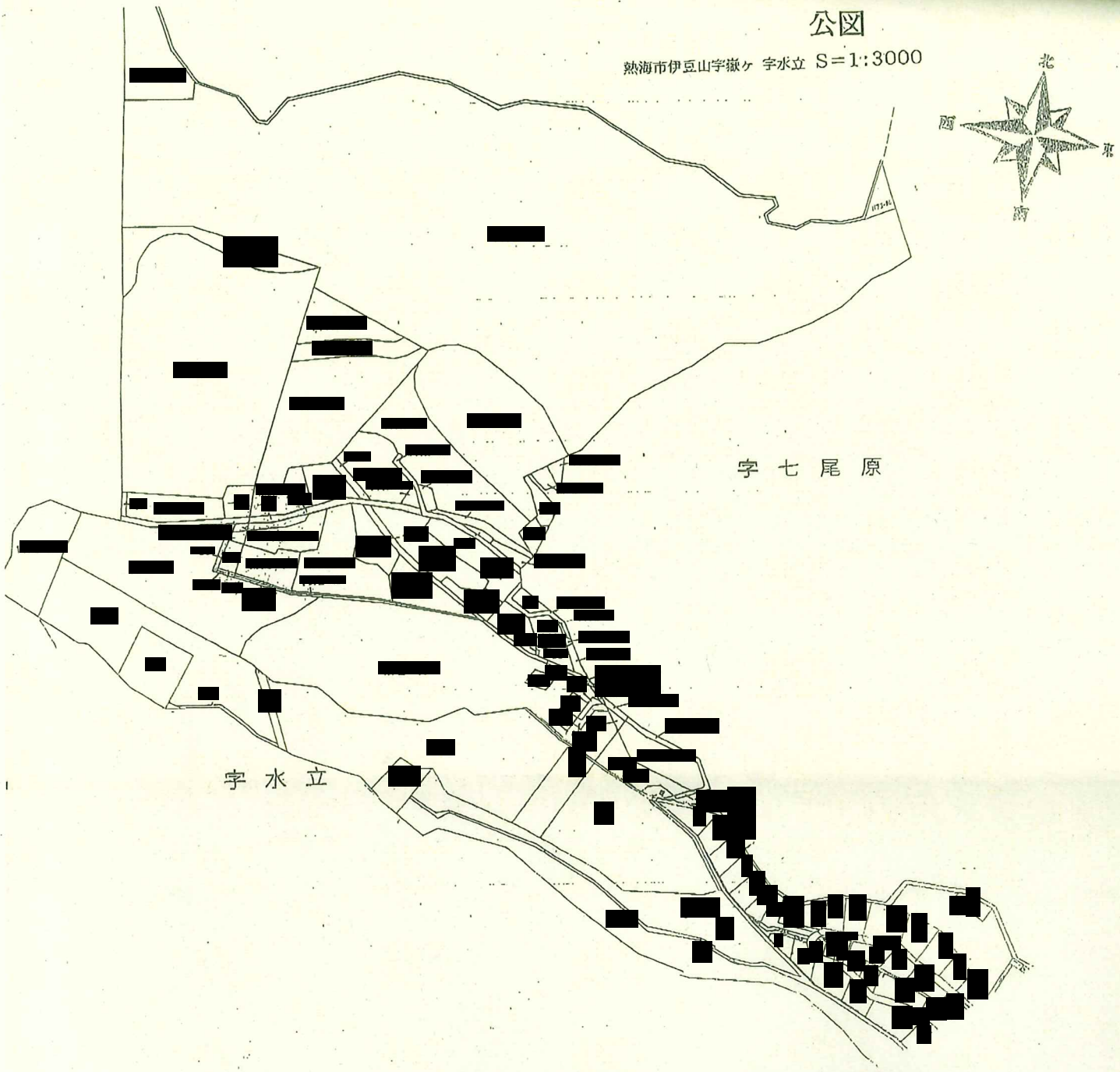

地番	地目	面積	所有者	取得年月日	取得原因
熱海市伊豆山字嶽ヶ	原野	743㎡		S48年11月6日	売買
	原野	10936㎡		H13年02月6日	売買
	原野	200㎡		H13年02月6日	売買
	原野	211㎡		H13年02月6日	売買
	原野	61㎡		H13年02月6日	売買
	原野	207㎡		H13年02月6日	売買
	原野	68㎡		H13年02月6日	売買
熱海市伊豆山字水立	山林	14151㎡		H13年02月6日	売買
	山林	343㎡		H13年02月6日	売買
	山林	11670㎡		H13年02月6日	売買
	山林	8885㎡		S48年11月6日	売買

平成14年9月19日謄写
静岡地方法務局熱海出張所
謄写者 測量士

熱海市伊豆山　　求積図

求積表

地番 NO.	水路 Xn	Yn	Yn+1 − Yn-1	Xn・(Yn+1 − Yn-1)
K-3A	-22.351	-23.349	-15.994	357.481894
K1	-17.504	-40.393	-73.111	1279.734944
K-5C	-1.558	-96.460	-56.606	88.192148
K-5B	-3.484	-96.999	55.760	-194.267840
K2	-19.525	-40.700	72.600	-1417.515000
K-4A	-24.170	-24.399	17.351	-419.373670
			合計	-305.747524
			合計面積	152.8737620
			地積	152.87 m²

合計面積　152.8737620 m²

本図の通り河川との境界について異義ないので承諾します。

熱海市伊豆山七尾
七尾町内会

東京都中央区京橋1丁目9番1号
社団法人全国信用組合中央協会
会長 田附良知

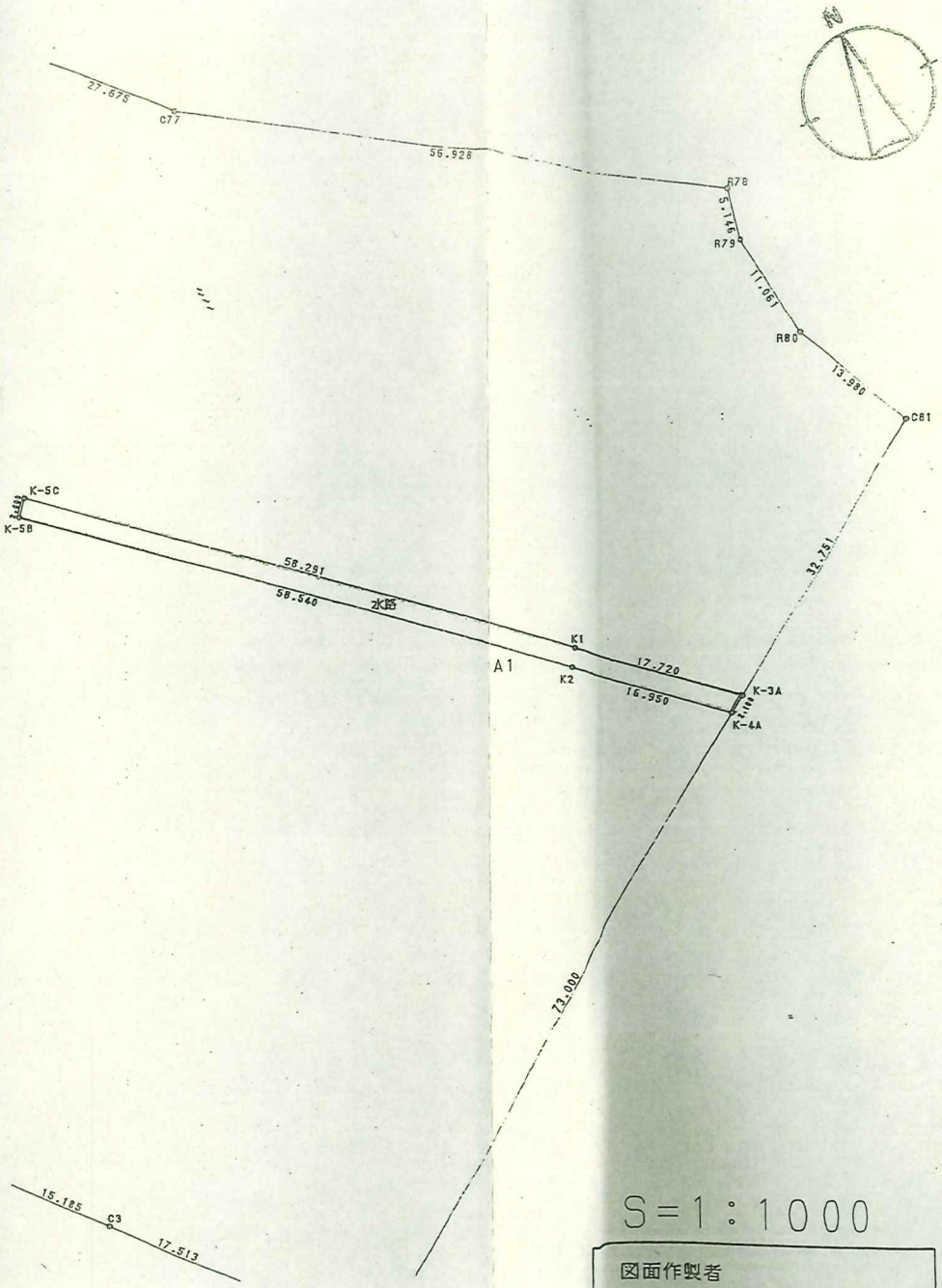

S=1：1000

図面作製者
職　測量士
氏名 [redacted]

(10)

大字 伊豆山

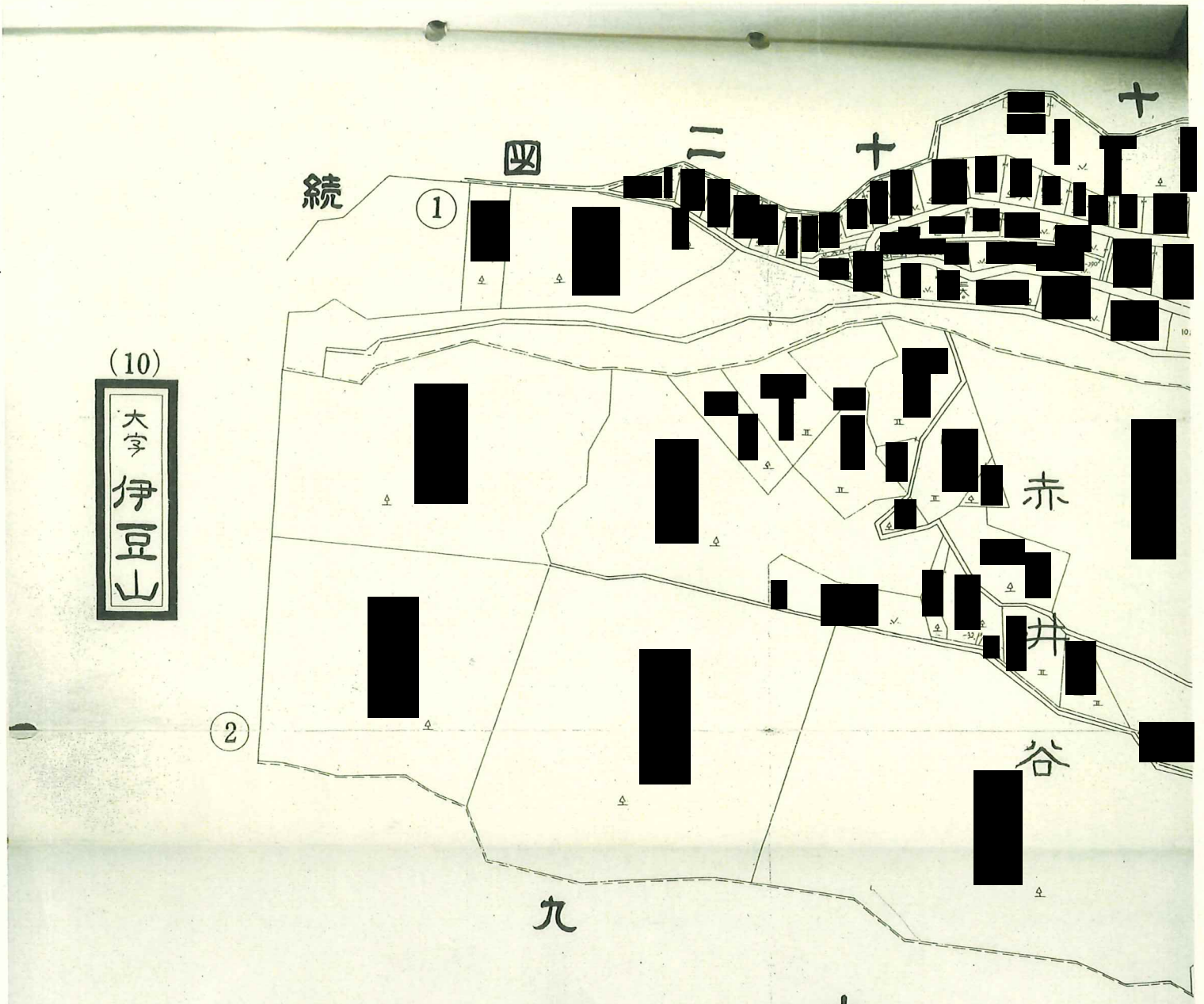

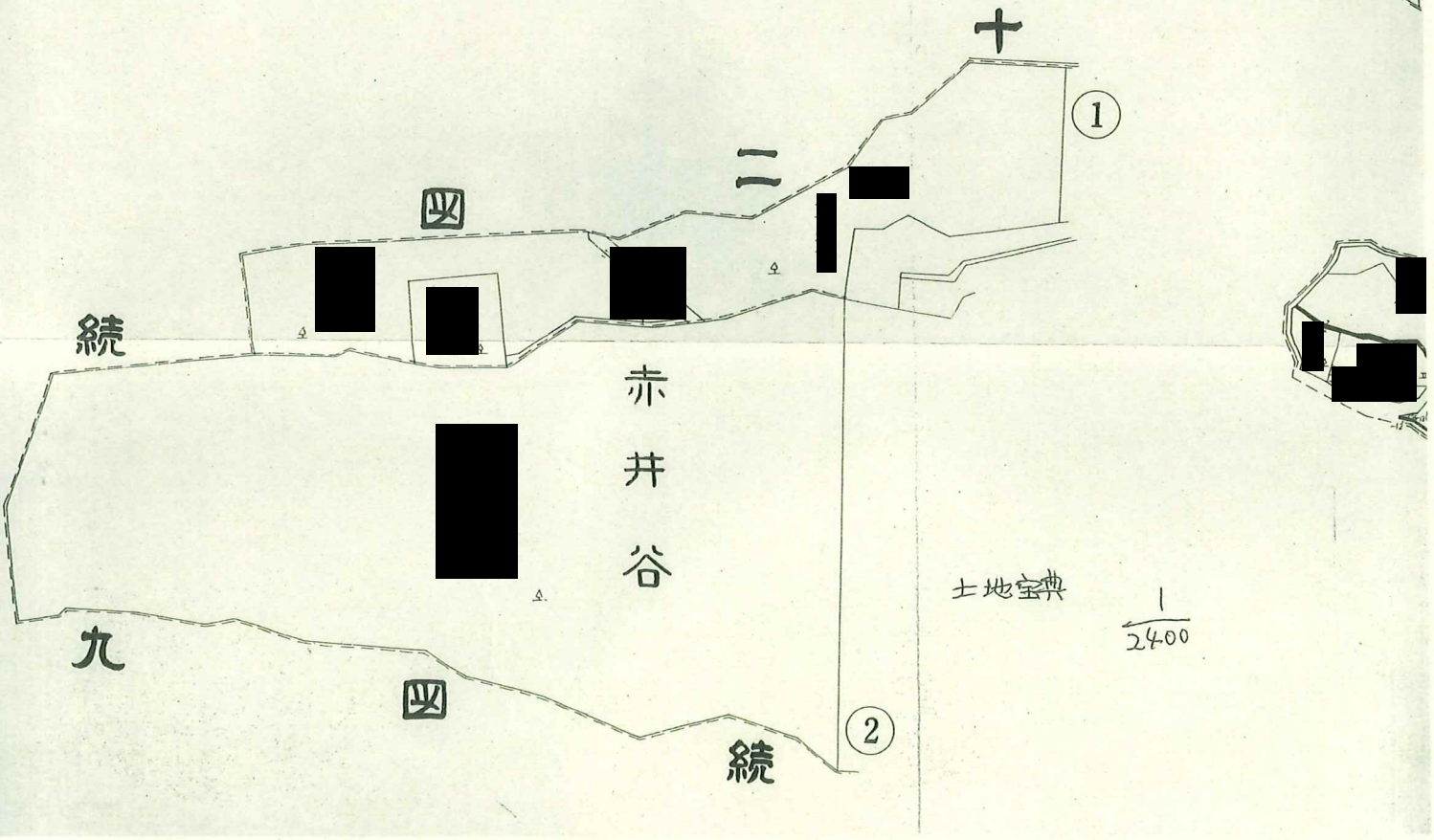

土地宝典

様式第２号（用紙　日本工業規格Ａ４縦型）

同　意　書

あなたが下記の国土交通大臣所管公共用財産について用途廃止の申請を行い、かつ、用途廃止後財務省から売払いを受けることに異議ありませんので同意します。

なお、境界についても申請のとおり異議ありません。

記

所　在　地	種　別	面　積	申　請　目　的
熱海市伊豆山字水立[redacted]	水路	152.87	公共用財産用途廃止

平成14年　10月　24日

（申　請　人）[redacted]様

利害関係人　　住　所　　氏　名

七尾自治会長　熱海市伊豆山七尾　七尾町内会

10/24　嶽ケ水立[redacted]所有者

東京都中央区京橋1丁目9番1号
社団法人全国信用組合中央協会
会長　田　附　良　知

（注）利害関係人とは、隣接土地所有者、町内会長（区長）及び当該財産に何らかの権利を有している者（例えば、農業委員会、土地改良区、部農会及び水利組合等）である。

1

3

2



4

建公第２０５号
平成１４年10月15日

各土木事務所長　様

土　木　部　長

公共用財産引継連絡協議会（幹事会）等の日程について

このことについて、平成１４年度第３回協議会（幹事会）を下記のとおり開催しますので、用途廃止申請の事務処理等を下記のとおりお願いします。

記

1　協議会（幹事会）の日程等
（1）日　　時　平成14年 12月12日（木）　午後３時から
（2）場　　所　静岡県庁 別館９階第一会議室
（3）協議内容　ア　用途廃止財産引継案件の付議
　　イ　その他

2　事務処理等について
（１）　土木事務所長専決分の用途廃止申請書は、11月12日（火）までに、東海財務局静岡財務事務所（富士土木以東は沼津出張所）へ持ち込んでください。
（２）　用途廃止申請書類末簿は、11月25日（月）までに公共用地室国有財産係へ送付してください。（Excelファイルは ＳＤＯでの送信可）。

3　その他
協議事項がある場合は当係まで連絡してください。

担　　当　公共用地室国有財産係
電話番号　５７００－３１８５
FAX 番号　５７００－２９４５

ファクシミリ送信票

送信年月日	平成14年 11 月 11 日
あて先	(所属)　各土木事務所（用地）管理課 (担当)　公共用財産引継連絡協議会（幹事会） 担当者　様 (FAX)
送信者	静岡県　土木部　建設政策総室 (担当)　公共用地室 国有財産係 [redacted] (TEL)　０５４（２２１）３１８５ (FAX)　０５４（２２１）２９４５
枚数	１　枚 ＜この送信票は枚数に含まれない。＞

＜記事＞

いつもお世話になります。

平成14年度第3回幹事会の通知ですが、今回は課メールのほうに通知しました。問い合わせが多かったため、ＦＡＸで再度お知らせします。

よろしくお願いします。