

監視指導状況報告書

1 監視指導年月日	平成21年5月14日
2 監視員	
3 業者氏名	
4 業者住所	
5 立会者	なし
6 現地の状況	現地は現場写真のとおり。 熱海市役所との打合わせは別報告書による。

熱海日金山現場



①



②



③



④

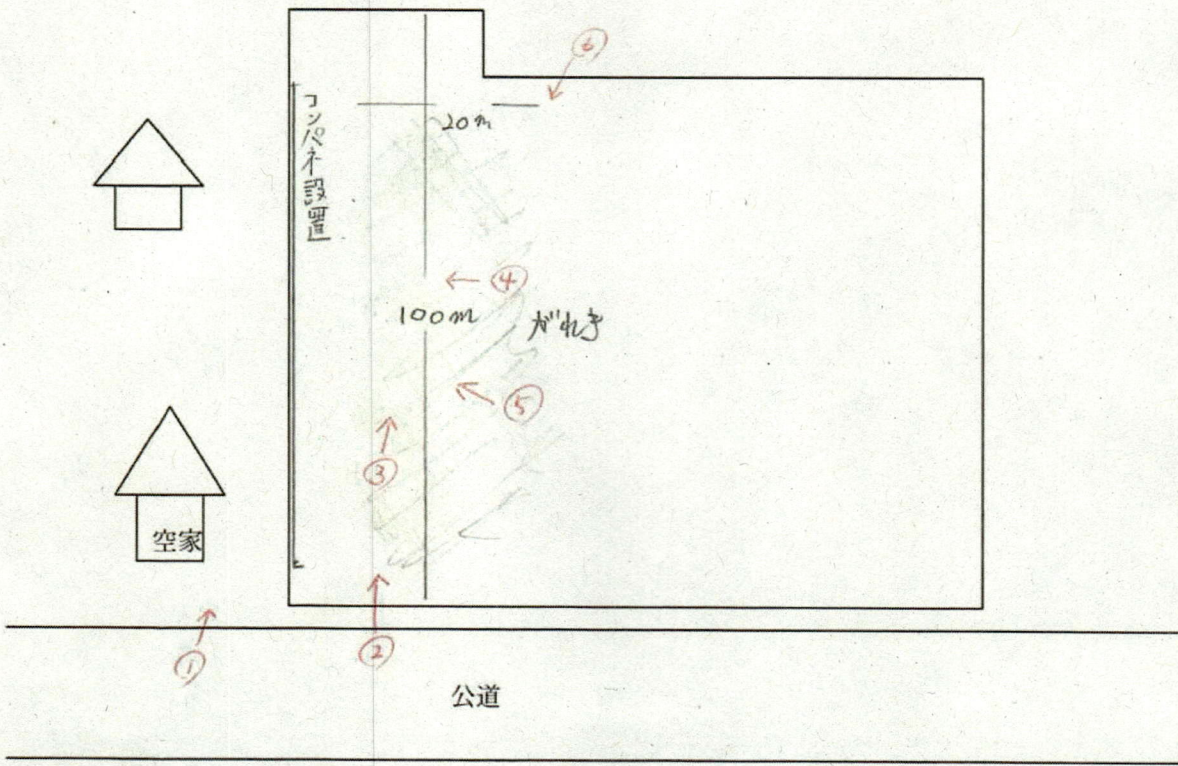
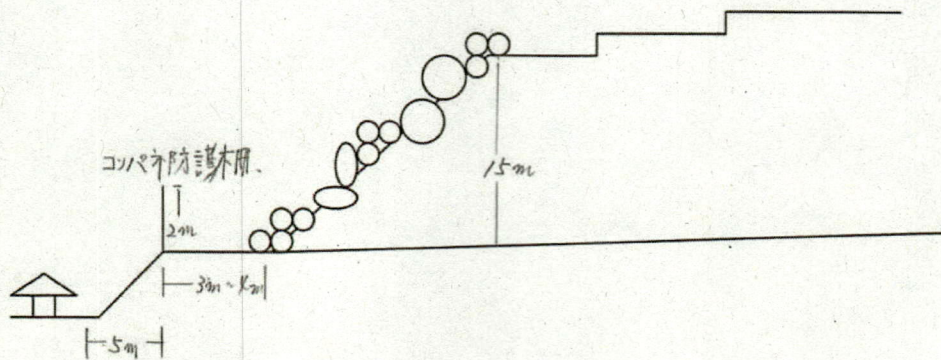


⑤



⑥

町田市金町



伊豆山 現場



①



②



③



④

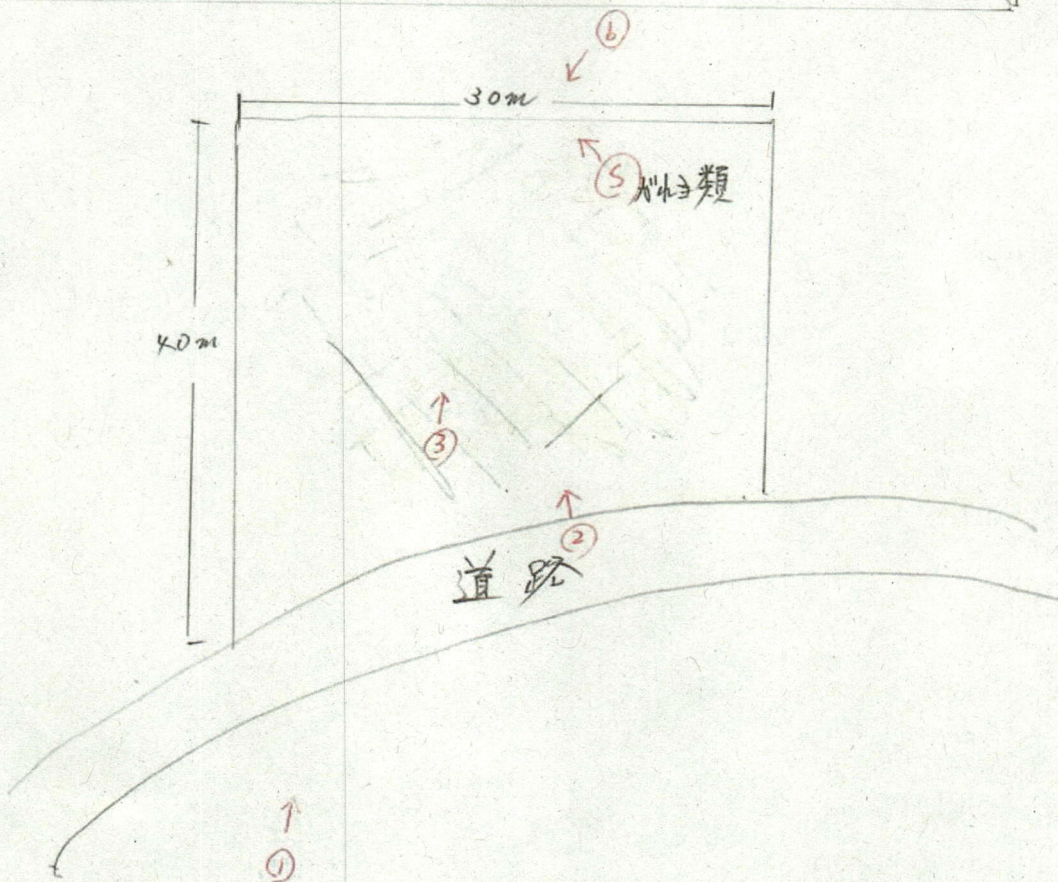
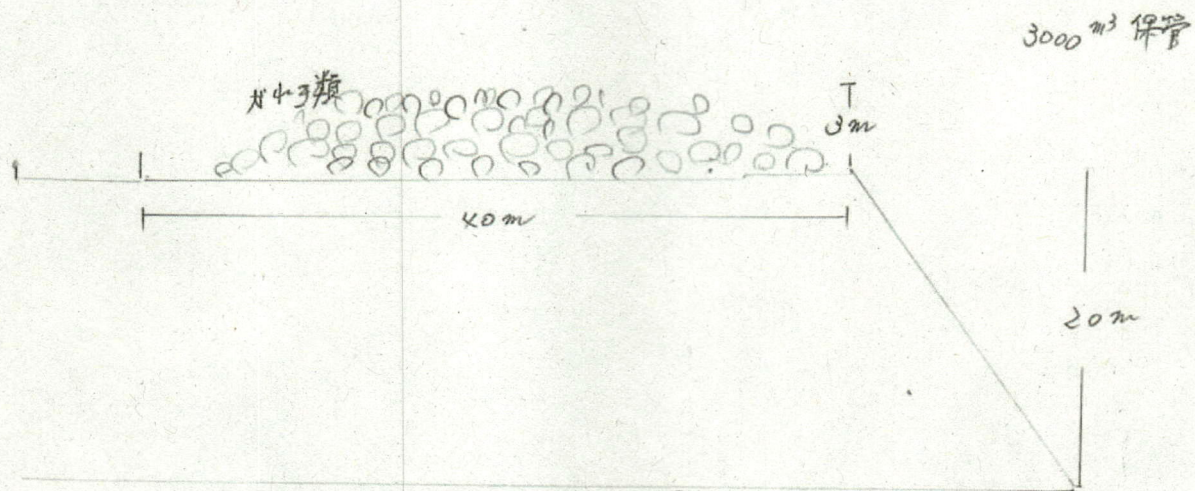


⑤



⑥

伊豆市 熱海



熱海日念現



颯海日金現場

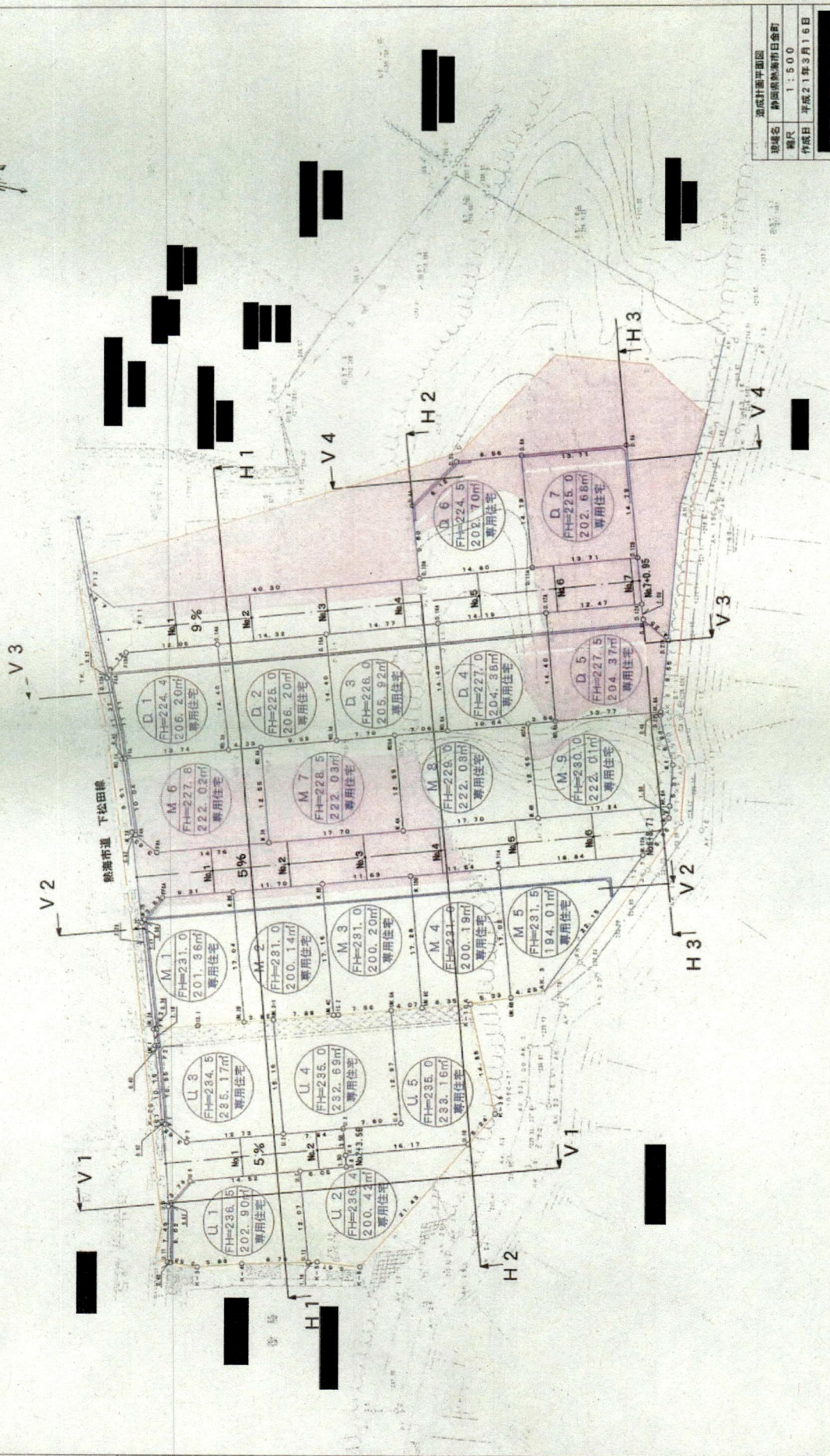


5/14 毎尺版

造成計画平面図

静岡県熱海市日金町

縮尺=1/500

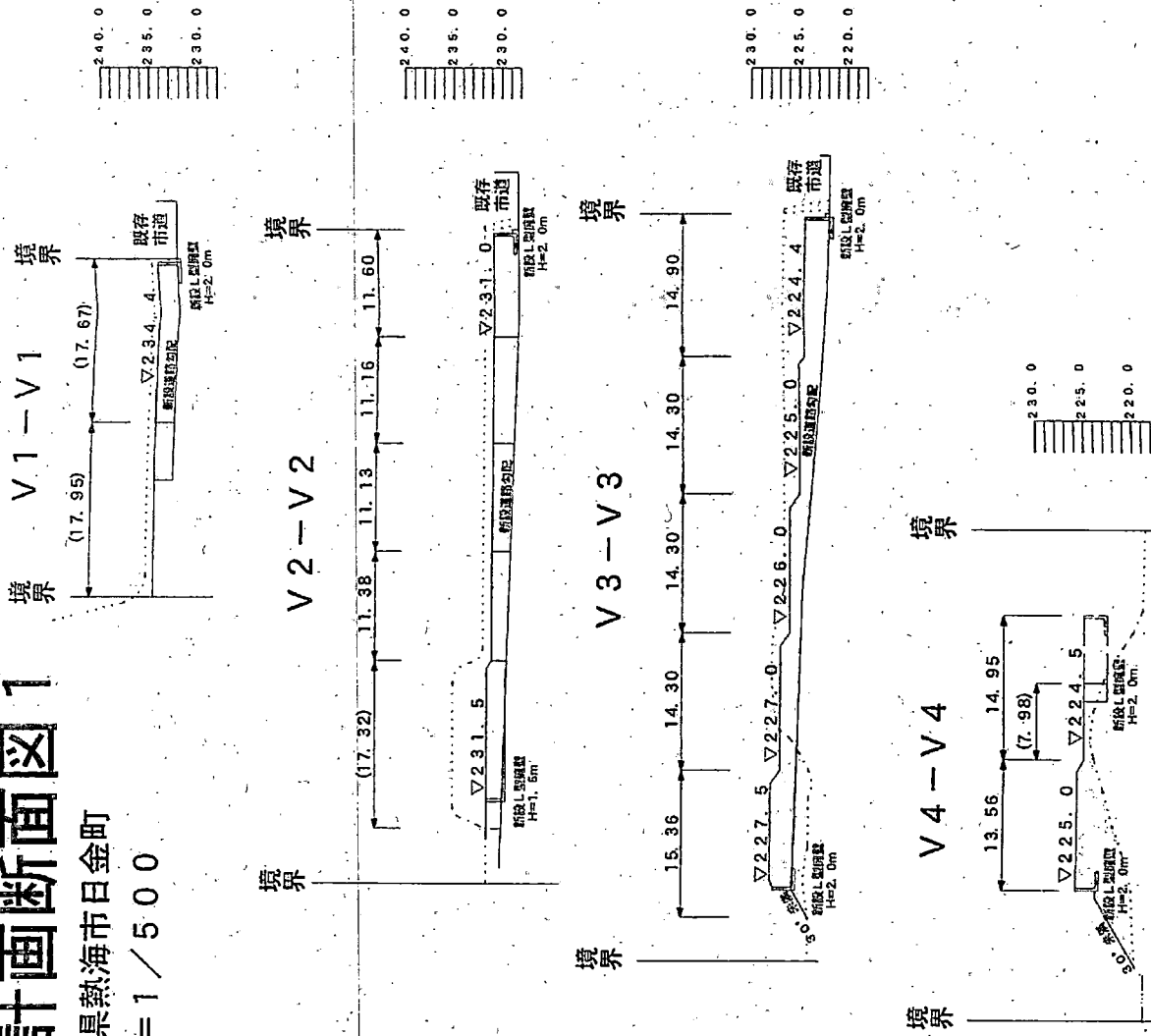


造成計画平面図
所在地 静岡県熱海市日金町
縮尺 1:500
作成日 平成21年3月16日

造成計画断面図1

静岡県熱海市日金町

縮尺=1/500



切土
盛土

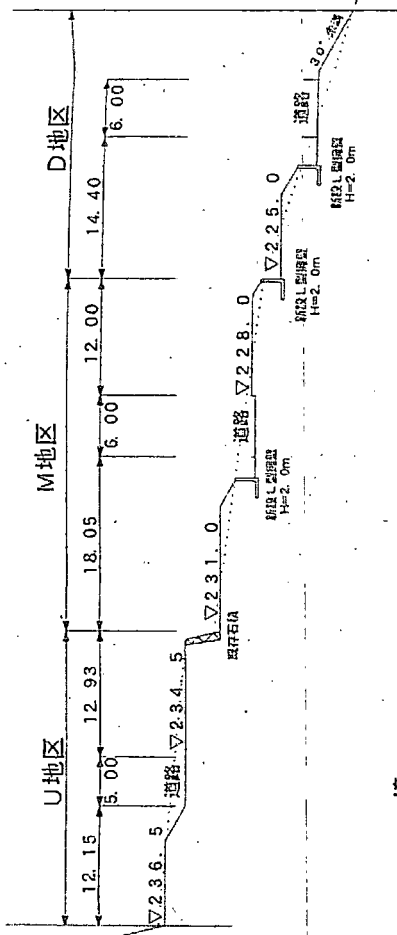
作成日	平成21年3月16日
縮尺	1:500
現地名	静岡県熱海市日金町
設計者	〇〇〇〇〇〇〇〇

造成計画断面図2

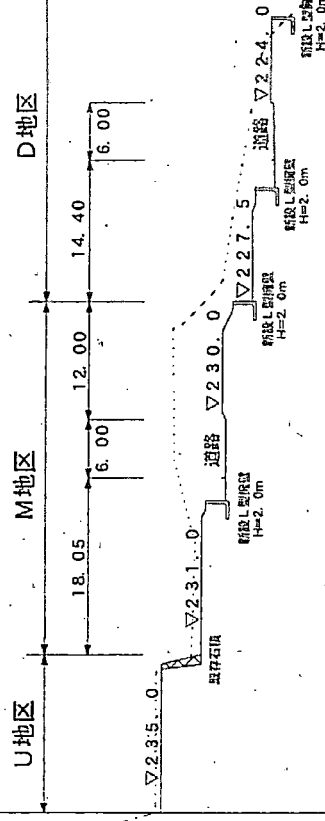
静岡県熱海市日金町

縮尺=1/500

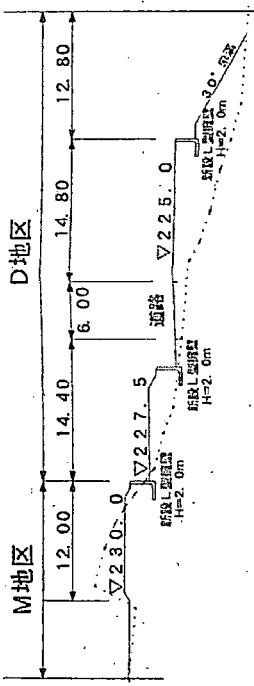
境界
H1-H1
境界



境界
H2-H2
境界



境界
H3-H3
境界



切土
盛土

図名	造成計画断面図2
場所	静岡県熱海市日金町
縮尺	1/500
作成日	平成21年3月16日

1998
 青洲山仔山仔山仔
 1998



類別	面積	%	備註
總面積	4086.46	100	
住宅	21183.17	43.70	
道路	6180.59	12.02	
公園	1126.47	2.26	綠地、綠地、綠地
綠地	20083.11	48.95	
公共設施	27.80	0.05	4.廁所
總面積(扣除)	260.75	0.62	

記號	名稱
○	建築師
△	工程師
□	測量師
◇	地籍測量師
▽	地籍測量師
◇	地籍測量師
▽	地籍測量師
◇	地籍測量師
▽	地籍測量師
◇	地籍測量師
▽	地籍測量師

類別	面積	%	備註
總面積	4086.46	100	
住宅	21183.17	43.70	
道路	6180.59	12.02	
公園	1126.47	2.26	
綠地	20083.11	48.95	
公共設施	27.80	0.05	

類別	面積	%	備註
總面積	12266.19	100	
住宅	2652.60	29.30	
道路	442.56	3.62	
公園	0.00	0.00	
綠地	7861.95	64.02	
公共設施	4.50	0.04	
總面積(扣除)	260.75	2.12	

類別	面積	%	備註
總面積	15593.11	100	
住宅	11162.66	67.20	
道路	2226.29	13.80	
公園	0.00	0.00	
綠地	2187.81	13.20	
公共設施	13.25	0.08	

C+D+E
 = (1081.11 + 288) + 14 + 12181.19
 = 4486.46 m²
 C+D+E

熱海市伊亞山仔山仔	
開發商	熱海市伊亞山仔山仔
建築師	熱海市伊亞山仔山仔
面積	9-11 呎
完成年月日	1998 年 7 月
作業者	

16.593.11 m²
 12.266.19 m²
 20.991.16 m²
 合計 49.850.46 m²

圖例
 349